

ОДОБРЕНО ЗА СЕЧ (за държавни и общи

подпис:

(инж. Калин Зашев – Директор на ТП „Д С Благоевград)

(име, фамилия, длъжност, месторабота)

Заличено, на осн.
чл. 42, ал. 5 от ЗОП,
вр. чл. 4 от ЗЗЛД

20.11.2017г

№ и дата на удостоверение за упражняване на лесовъдска практика: 2678/05.01.2012

Съгласуване на семепроизводствено насаждение:

(подпис, име, фамилия и длъжност в Горска семенеконтролна станция гр.)

Дата: год.

КАРНЕТ – ОПИС

За извършеното маркиране

отдел 184 подотдел 1 , землище с. Чернова ..

ПОПЪЛВА СЕ САМО ЗА ДЪРЖАВНИ ГОРИ:

ЮЗДП ДП

ДГС Благоевград

ГСУ Вдори - Бл-г

ПОПЪЛВА СЕ САМО ЗА НЕДЪРЖАВНИ ГОРИ:

имот № (трайно ограничен на терена)

собственост на

(физически лица- име, презиме, фамилия, общинска – община гр/с., юридически лица и др. – име и адрес)

стопански клас Използвателни Кустурчи

вид на сечта Т.б. Р. р. е. и. ж. и. ж.

Горскостопански план

от: 2011 год.

маркиран през

..... 2017г. год.

[illegible]

Ураи буру К габул - Збожитет

Забелешка:.....

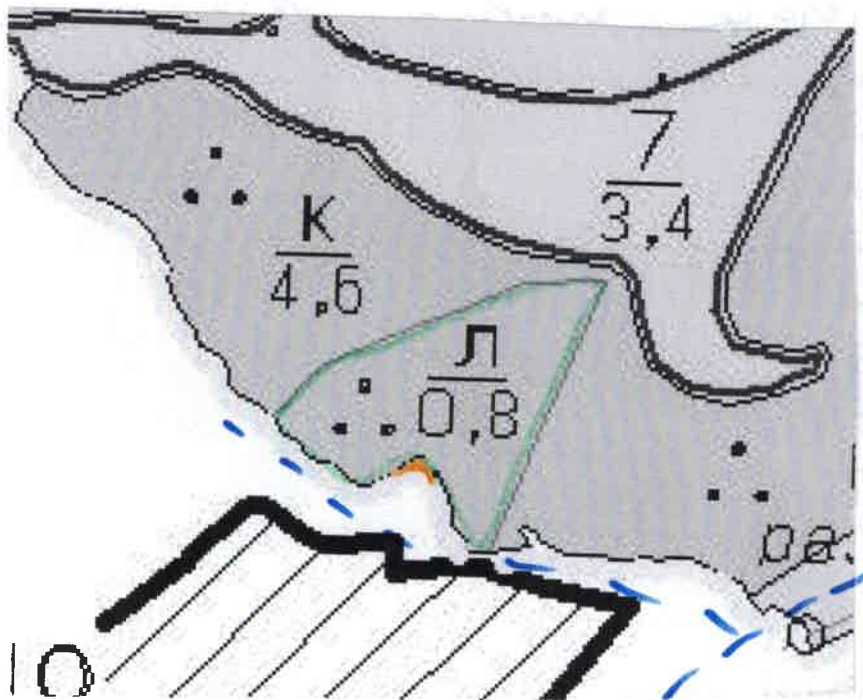
СОРТИМЕНТИРАНО (ИЗЧИСЛЕНО ПО ЛУП) ПОЛЗВАНЕ ПО ДЪРВЕСНИ ВИДОВЕ











[illegible]

Забележка: Ще се проведе на третия клас
на Олимпийските игри с тема Бог.
Търс олимпийски игри в своя мислен кардер

2/4

**СКИЦА НА НАСАЖДЕНИЕТО (КОПИЕ ОТ ГОРСКАТА КАРТА) И
СХЕМА НА ИЗВОЗНИТЕ ПЪТИЩА
М 1 : 10 000**

**Легенда:**

	проектирани коларски вр. извозни пътища		проектирани тракторни вр. извозни пътища
	съществуващи извозни пътища		временен склад
	съществуващ автомобилен път		трасе на въжена линия
	технологична просека		проектиран автомобилен път
	граница на насаждението		временен склад


На схемата задължително се нанасят контурите на насаждението/имота, съществуващите и проектирани временни горски пътища, технологичните просеки, просеките за въжени линии, извозни пътища, временни складове както и връзката им със съществуващата автомобилна пътна мрежа.

00

/описва се състоянието на насаждението, какви сечи ще се водят в различните части на нехомогенните насаждения и други особености при провеждането на сечта – окомерна оценка на годността на стъблата в %, окомерна преценка на интензивността на сечта, възобновителен потенциал, променени или неточни граници на имоти, подотдели, карти, неотразени пътища, неусвоими, нелесопригодни части, извършени нарушения преди маркирането, предложения за технология за добива на дървесината и др./

Насаманта се намира в добро состо-
яние. Не се проявява тенденция в посо-
кмата на борбата. Изглежда, че с
перти бок, не на непознати не зрели-
ците на тогата.

Приложени: бр. сортиментни ведомости, които са неразделна част от карнет-описа.
Маркираните дървета по настоящия опис са отбелязани в основата с контролни горски марки
както следва:

КГМ №	регистриран лесовъд – име, фамилия	подпис
A 5157	Симеон Петров	

МАРКИРАЛ подпис:
(.....
име:

МАРКИРАЛ подпис:
(.....)

Заличено, на осн.
чл.42, ал.5 от ЗОП,
вр. чл.4 от ЗЗЛД

МАРКИРАЛ подпис: чл.42, ал.5 от ЗОП, ита 28.02.2017г.
(.....) вр. чл.4 от ЗЗЛД
(име и отчество) (подпис) ДПС-БЛ-г
(должност, месторабота)

№ и дата на удостоверение за упражняване на лесовъдска практика: ... 8107 / 23.10.12