

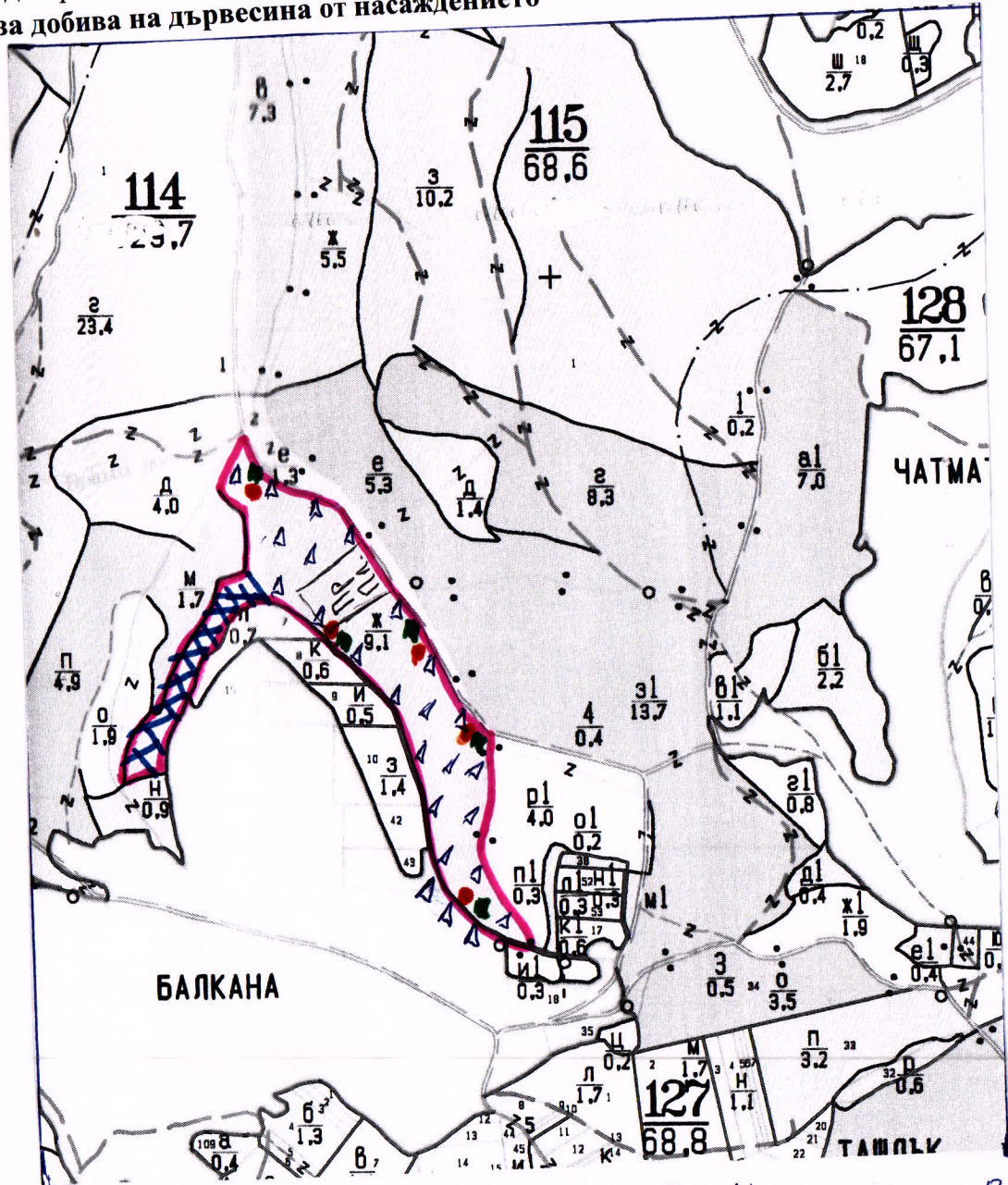
Заличено на основание чл.59 от ЗЗЛД

Заличено на основание чл.59 от ЗЗЛД

ТЕХНОЛОГИЧЕН ПЛАН №

За добив на дървесина от отдел..... 114 ПОДОТД..... НН
 На ТП ДРЕ/ДЛС..... ЗЕРНИ ЛОМ /попълва само за държавни гори/
 Община..... ПОПОВО; Землище..... в ЗАРА ЕВО;
 имот с (кадастрален идентификатор/КВС) №..... /попълва се само за недържавни гори/

I. Схема за добива на дървесина от насаждението



Легенда:

- проектирани коларски вр. извозни пътища
 - съществуващи извозни пътища
 - съществуващ автомобилен път
 - технологична просека
 - място за зареждане с ГСМ
 - място за вж. оглавоци
 - проектирани акторни вр. извозни пътища
 - временен склад
 - трасе на въжена линия
 - проектиран автомобилен път
 - място за вж. оглавоци
- а задължително се нанасят контурите на насаждението/имота, съществуващите и проектирани временни пътища, технологичните просеки, просеките за въжени линии, извозни пътища, временни складове както със съществуващата автомобилна пътна мрежа.

1. Вид на сечта **Г. ГОЛА** / интензивност **100%**
 2. Площ на подотдела **9,1** ха / интензивност
 3. Състав по план/програма **Ак 10**
 5. Запас на 1 ха: с клонови **114** куб.м/ха, без клонови **109** куб. м/ха.
 6. Среден наклон на терена **11** градуса.
 7. Очакван добив от маркираната дървесина **7,7** ха

дърв. вид категория	Ак				дърв. вид категория	Ак				лежача маса, куб.м.	вършина
едра	12				дребна	13					14
средна	189				дърва	732					

8. Наличие и характеристика на подраства преди сечта (състав, възраст, средна височина, % на покритие)
 9. Средно извозно разстояние **100** м
 10. Други характеристики на насаждението (токовища, сватбовища, надлесни дървета, сервитутни, защитени територии, Натура 2000, защитени видове описани в доклада за гори с висока консервационна стойност, мъртва дървесина, вододайни зони, биологично разнообразие и др.)
Подотделът не влиза в Натура 2000 и не попада в доклада за ГВРС

III. Технологични указания

1. Дървесината в насаждението да се добива при спазване на технологичната схема по т. I
 2. Сечта ще се извършва с (моторен трион, ръчно, машини, кастрене на отсечените стъбла се извършва: в сечище, на временен склад) **Сечта ще се извърши с моторен трион, а кастренето на отсечените стъбла ще се извърши в сечището.**
 3. Извозът от сечището до временните складове ще се осъществява със специализирана **горска техника на цели стъбла или къси** на (цели стъбла, дълги/къси секции, сортименти, чипс и др.; с влачене по терена, изцяло натоварени) **секции с влачене по терена или изцяло натоварени.**
 4. Проектирани нови горски автомобилни пътища съгласно Наредба 5 за строителството в горските територии без промяна на предназначението им: дължина м, ширина м.
 5. Изграждане и ремонт на временни извозни горски пътища:
 5.1 Тракторни – допустимо разстояние между тях м (не по-малко от 40 м), дължина м, ширина 4 м.
 5.2 Коларски - разстояние между тях м (не по-малко от 40 м), дължина м, ширина м.
 6. Просеки за въжени линии: бр.
 7. Направление на технологични просеки бр.
 8. Изграждане на нови временни складове (бр., площ в ха) бр., дължина м, ширина м.
 9. Мерки за опазване на оставащите на корен дървета, подраства, младиняка и почвата **да се палят от подреди оставащите на корен дървета.**
 10. Начини за почистване на сечището **равномерно разхвърляне на отпадъците от дърво.**
 11. Други указания: **битовите отпадъци да се изхвърлят извън горския фонд на определените за това места.**
 12. Всички операции по подготвителните и основните работи да се извършват съгласно изискванията на Правилника за здравословни и безопасни условия на труд в горите и правилата за противопожарна безопасност в горите.

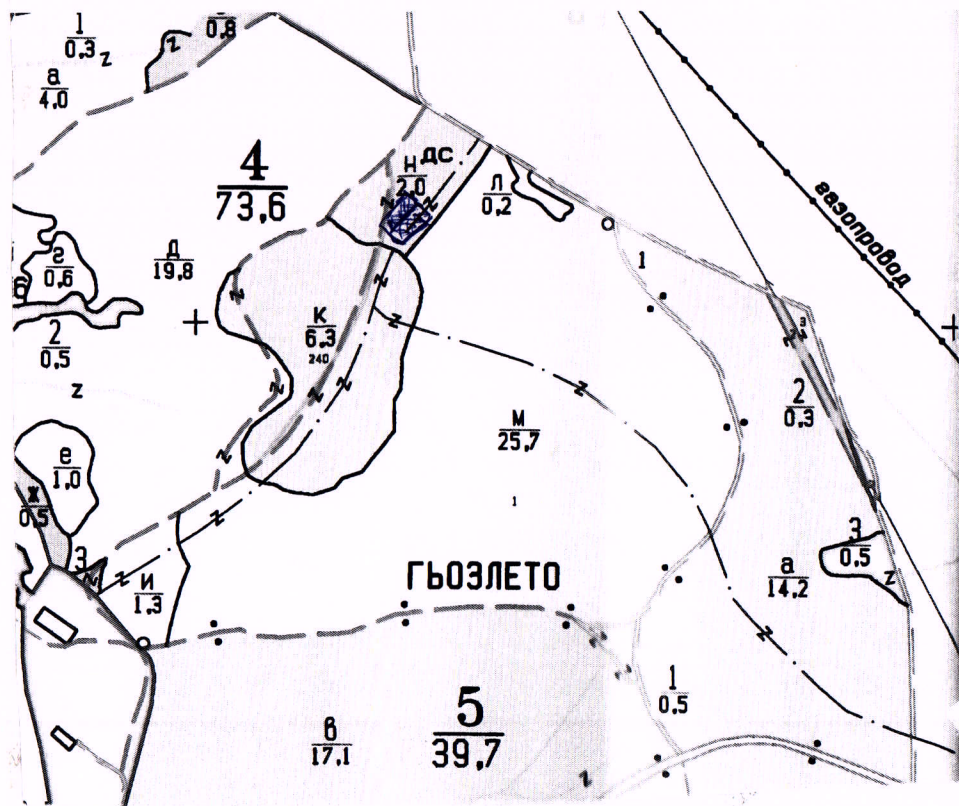
ЗАПОЗНАТ с технологичния план: /попълва се след издаването на разрешителното за Лицето по чл. 108, ал. 2 от ЗГ, на което е издадено разрешително за сеч № /трите имена, подпис, дата - /
 № и дата на удостоверяването за упражняване на лесовъдска практика:











Заличено на основание чл.59 от ЗЗЛД

Заличено на основание чл.59 от ЗЗЛД

ТЕХНОЛОГИЧЕН ПЛАН №

За добив на дървесина от отдел.....^Н.....подотдел.....^Н.....
 На ТП ДГС/ДЛС.....^{У. Лом. - гр. Попово}...../попълва се само за държавни гори/
 Община ^{Попово}.....; Землище ^{с. Венхово}.....;
 имот с (кадастрален идентификатор/КВС) №....., /попълва се само за недържавни гори/
I. Схема за добива на дървесина от насаждението

**Легенда:**

 проектирани коларски вр. извозни пътища	 проектирани тракторни вр. извозни пътища
 съществуващи извозни пътища	 временен склад
 съществуващ автомобилен път	 трасе на въжена линия
 технологична просека	 проектиран автомобилен път
 ^{гем}	 ^{Вен. за отпадану}

На схемата задължително се нанасят контурите на насаждението/имота, съществуващите и проектирани временни горски пътища, технологичните просеки, просеките за въжени линии, извозни пътища, временни складове както и връзката им със съществуващата автомобилна пътна мрежа.

II. Характеристика на насаждението

1. Вид на сечта ТЕХНИЧЕСКА / интензивност 100 %
 Втори вид сеч / интензивност %
 2. Площ на подотдела 2.0 ха Размер на сечището 2.0 ха
 3. Състав по план/програма ЦР; СРЛП, действителен ЦР; СРЛП; БЛГ
 5. Запас на 1 ха: с клонове 190 куб.м/ха, без клонове 171 куб. м/ха.
 6. Среден наклон на терена 6 градуса.
 7. Очакван добив от маркираната дървесина 445 лежаща маса, куб.м.

дърв. вид категория	ЦР	СРЛП	БЛГ	дърв. вид категория	ЦР	СРЛП	БЛГ	дърв. вид категория	ЦР	СРЛП	БЛГ	дърв. вид категория	ЦР	СРЛП	БЛГ
едра	29	-	-	дребна	-	-	-	дърва	244	42	7	дърва	244	42	7
средна	109	16	1												

8. Наличие и характеристика на подраста преди сечта (състав, възраст, средна височина, % на покритие) Не мога да определям възрастта на подраста няма сватбовица и токовица
 9. Средно извозно разстояние 500;
 10. Други характеристики на насаждението (токовица, сватбовица, несни дървета, сервитути, защитени територии, Натура 2000, защитени видове описани в доклада за гори с висока консервационна стойност, мъртва дървесина, вододайни зони, биологично разнообразие и др.)

III. Технологични указания

1. Дървесината в насаждението да се добива при спазване на технологичната схема по т. I
 2. Сечта ще се извършва с (моторен трион, ръчно, машини; кастренето на отсечените стъбла се извършва: в сечище, на временен склад) Б.М.Т. в сечището или временен склад
 3. Извозът от сечището до временните складове ще се осъществява с специализирана горска техника или извозителен Т.Т.Т. на дълга или къси секции на (цели стъбла, дълги/къси секции, сортименти, чипс и др.; с влачене по терена, изцяло натоварени).
 4. Проектирани нови горски автомобилни пътища съгласно Наредба 5 за строителството в горските територии без промяна на предназначението им: дължина м. ширина м.
 5. Изграждане и ремонт на временни извозни горски пътища:
 5.1 Тракторни – допустимо разстояние между тях 40 м (не по-малко от 40 м), дължина м, ширина 4 м.
 5.2 Коларски - разстояние между тях м (не по-малко от 40 м), дължина м, ширина ... м
 6. Просеки за въжени линии: бр.
 допустимо разстояние между просеките м., дължина м., ширина м.
 7. Направа на технологични просеки бр.
 допустимо разстояние между тях м., дължина м., ширина м.
 8. Изграждане на нови временни складове (бр., площ в ха)
 9. Мерки за опазване на оставащите на корен дървета, възрастта, младията и почвата
 10. Начини за почистване на сечището равномерно развъртане по всички посоки
 11. Други указания: Всяка сеча се извършва с изключително остри инструменти
сч. сечището и безопасността на труда
 Да се изнасят битовите отпадъци от сечището извън горските територии на определените за това места.
 12. Всички операции по подготвителните и основните работи да се извършват съгласно изискванията на Правилника за здравословни и безопасни условия на труд в горите и правилата за противопожарна безопасност в горите.

ЗАПОЗНАТ с технологичния план: /попълва се след издаването на разрешителното за сеч/
 Лицето по чл. 108, ал. 2 от ЗГ, на което е издадено разрешително за сеч №

/трите имена, подпис, дата - /

№ и дата на удостоверението за упражняване на лесовъдска практика: