Образец по чл. 53, ал. 5 от НСГ

Изготви

……гор. чл.59 33 ЛД

/име, фами

дата:……г.,

№ и дата на удостоверението за упражняване на лесовъдска практика: №3582/29.06.2011г.

Одобрил:……

……

име, фамилия,/ подпис: ……

дата:……г.,

№ и дата на удостоверението за упражняване на лесовъдска практика: ……

ТЕХНОЛОГИЧЕН ПЛАН № ….

За добив на дървесина от отдел……234……подотдел……А……

На ТП ДГС/~~ДЛС~~……Смядово……/*попълва се само за държавни гори*/

Община ……Смядово……; Землище ……Рим……;

имот с (кадастрален идентификатор/КВС) №……–……, /*попълва се само за недържавни гори*/

I. Схема за добива на дървесина от насаждението

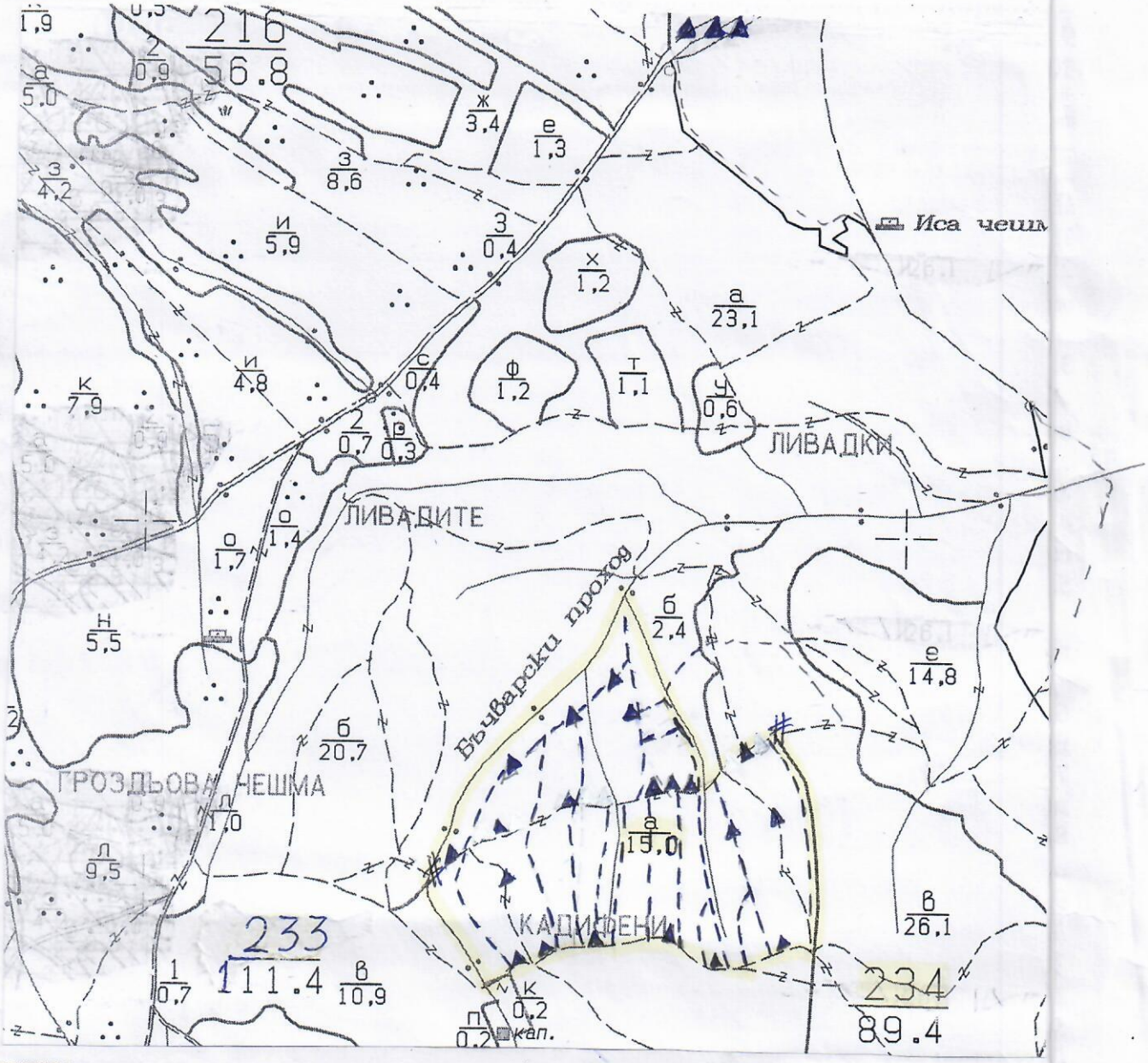

Легенда:

± ± ± ± проектирани коларски вр. извозни пътища	»»»»» проектирани тракторни вр. извозни пътища
- - - - - - - съществуващи извозни пътища	▲ ▲ ▲ временен склад
======= съществуващ автомобилен път	▲ временен склад за асортименти с дължина от 1,00 м до 2,00 м
^^^^^^^^ технологична просека	=+=+=+= проектиран автомобилен път
граница на пототдела	# място за зареждане с ГСМ и за отпадъци

На схемата задължително се нанасят контурите на насаждението/имота, съществуващите и проектирани временни горски пътища, технологичните просеки, просеките за въжени линии, извозни пътища, временни складове както и

II. Характеристика на насаждението

1.Вид на сечта ....пробирка..... / интензивност ....15....%

Втори вид сеч ....–..... / интензивност ....–....%

2.Площ на подотдела ....15.0....ха Размер на сечището....15.0.... ха

3. Състав по план/програма Бук 6, Гбр2; Цр2; 3Дб; 2вор, Кл, Чрш, Трп, Срлп, Бук, Гбр, действителен Бк 6; Гбр2; Цр2; 3Дб; 2в, Кл, Чрш, Трп, Срлп, Бук, Гбр, шестил

5. Запас на 1 ха: с клони....265....куб.м/ха , без клони ....217....куб. м/ха.

6. Среден наклон на терена ....13°....градуса.

7. Очакван добив от маркираната дървесина ....585....лежаща маса, куб.м.

дърв. вид / категория	Бук	Цер	Габър	Липа	Шестил	Клен	Мъжан	Общо	дърв. вид / категория	Бук	Цер	Габър	Липа	Шестил	Клен	Мъжан	Общо	..	
едра	–	4	5	–	–	–	–	9	дребна	14	–	2	–	–	–	1	17	вър-	39
средна	102	4	26	1	4	1	6	144	дърва	249	28	55	21	29	16	17	415	шина	

8.Наличие и характеристика на подраста преди сечта (състав, възраст, средна височина, % на покритие) ....–....

9. Средно извозно разстояние .....;

10. Други характеристики на насаждението (*токовища, сватбовища, надлесни дървета, сервитути, защитени територии, Натура 2000, защитени видове описани в доклада за гори с висока консервационна стойност, мъртва дървесина, вододайни зони, биологично разнообразие и др.)*

Попада в защитена зона по „Натура 2000" под № BG 0000149 „Рушки проход" - местообитание 91W0

III. Технологични указания

1. Дървесината в насаждението да се добива при спазване на технологичната схема по т. I

2. Сечта ще се извършва с (моторен трион, ръчно, машини; кастренето на отсечените стъбла се извършва: в сечище, на временен склад) Бензинов моторен трион, кастренето на отсечените стъбла да се осъществява в сечището.

3. Извозът от сечището до временните складове ще се осъществява с със специализирана горска техника с механична и животинска тяга на (цели стъбла, дълги/къси секции, сортименти, чипс и др.; с влачене по терена, изцяло натоварени) на добре окастрени къси стъблени секции, чрез влачене по терена по възможност изцяло натоварени по съществуващите извозни пътища и технологични коридори до временните складове

4. Проектирани нови горски автомобилни пътища съгласно Наредба 5 за строителството в горските територии без промяна на предназначението им: дължина ....–....м, широчина ....–....м.

5. Изграждане и ремонт на временни извозни горски пътища:

5.1 Тракторни – допустимо разстояние между тях ....–....м (не по-малко от 40 м), дължина ....–....м, широчина 4 м.

5.2 Коларски - разстояние между тях....–....м (не по-малко от 40 м), дължина ....–....м, широчина ....–.... м

6. Просеки за въжени линии: ....–.... бр.

допустимо разстояние между просеките ....–.... м., дължина ....–.... м., широчина ....–.... м.

7. Направа на технологични просеки ....–....бр.

допустимо разстояние между тях ....–....м., дължина ....–....м., широчина ....–.... м.

8. Изграждане на нови временни складове (бр., площ в ха) ....–....

9. Мерки за опазване на оставащите на корен дървета, подраста, младиняка и почвата Кастрене в сечището, извоз на къси добре окастрени секции по съществуващите пътища

10. Начини за почистване на сечището Вършината разхвърлена по цялата площ.

11. Други указания: Да се спазват мерките за противопожарна защита и охрана на труда и изискванията на сертификацията

Да се изнасят битовите отпадъци от сечището извън горските територии на определените за това места.

12. Всички операции по подготвителните и основните работи да се извършват съгласно изискванията на Правилника за здравословни и безопасни условия на труд в горите и правилата за противопожарна безопасност в горите.

ЗАПОЗНАТ с технологичния план: ...../попълва се след издаването на позволителното за сеч/

Лицето по чл. 108, ал. 2 от ЗГ, на което е издадено позволително за сеч № .....

.....

/ трите имена, подпис, дата - /

№ и дата на удостоверението за упражняване на лесовъдска практика: .....

Образец по чл. 53, ал. 5 от НСГ

Изготви[illegible] чл 59 331 Д

Мюм[illegible]

/име, фами[illegible]

дата: 04.12.2016 г.,

№ и дата на удостоверението за упражняване на лесовъдска практика: 4302/20.09.2014

Одобрил:.....

.....

име, фамилия,/ подпис: .....

дата:.....г.,

№ и дата на удостоверението за упражняване на лесовъдска практика: .....

ТЕХНОЛОГИЧЕН ПЛАН № ....

За добив на дървесина от отдел 234 .....подотдел Б.....

На ТП ДГС/ДЛС Стъдрово ...../*попълва се само за държавни гори*/

Община Стъдрово .....; Землище с. Рим .....;

имот с (кадастрален идентификатор/КВС) №....., /*попълва се само за недържавни гори*/

I. Схема за добива на дървесина от насаждението

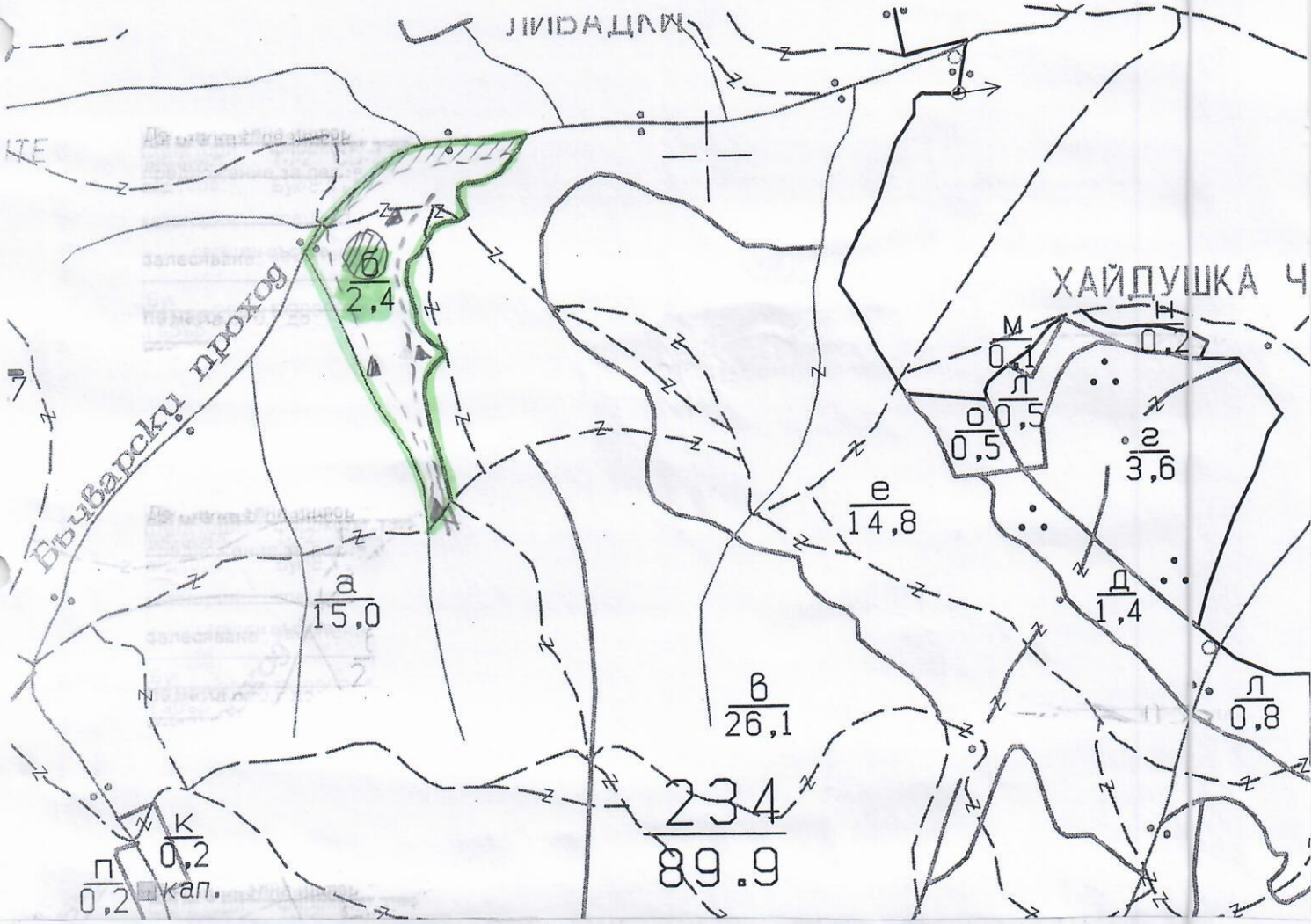

Легенда:

± ± ± ± проектирани коларски вр. извозни пътища	»»»»» проектирани тракторни вр. извозни пътища
- - - - - - - съществуващи извозни пътища	▲ ▲ ▲ временен склад
======= съществуващ автомобилен път	xxxxxx трасе на въжена линия
^^^^^^^^ технологична просека	=+=+=+= проектиран автомобилен път
////// не маркирана гора	# място за зареждане с ГСМ и за отпадъци

На схемата задължително се нанасят контурите на насаждението/имота, съществуващите и проектирани временни

II. Характеристика на насаждението

1.Вид на сечта Прорезване...../ интензивност 20...%
Втори вид сеч ...../ интензивност .....%
2.Площ на подотдела 2.4.....ха Размер на сечището...2.1..... ха
3. Състав по план/програма Бук 8, Габ 1, Цер 1....., действителен Бук 8, Габ 1, Цер 1.....
5. Запас на 1 ха. с клони...600.....куб.м/ха , без клони 200.....куб. м/ха.
6. Среден наклон на терена ..12°.....градуса.
7. Очакван добив от маркираната дървесина ....83.....лежаща маса, куб.м.

дърв. вид / категория	Бук	Цер	Габ			дърв. вид / категория	Бук	Цер	Габ				
едра	–	–	–			дребна	16	–	–			вър-шина	12
средна	19	–	–			дърва	43	6	3				

8.Наличие и характеристика на подраста преди сечта (състав, възраст, средна височина, % на покритие) .....
.....
9. Средно извозно разстояние 100 м.....;
10. Други характеристики на насаждението (*токовища, сватбовища, надлесни дървета, сервитути, защитени територии, Натура 2000, защитени видове описани в доклада за гори с висока консервационна стойност, мъртва дървесина, вододайни зони, биологично разнообразие и др.*)
Територия по чл. 36 от Натура 2000" код № BG0000149 „Рилски дерезин" по Местообитанията.....

III. Технологични указания

1. Дървесината в насаждението да се добива при спазване на технологичната схема по т. I
2. Сечта ще се извършва с (моторен трион, ръчно, машини; кастренето на отсечените стъбла се извършва: в сечище, на временен склад) Бензинов моторен трион; кастренето на отсечените стъбла да се осъществява в временен склад.....
3. Извозът от сечището до временните складове ще се осъществява с: Специализирана горска техника с лебедка и животинска тяга.....
на (цели стъбла, дълги/къси секции, сортименти, чипс и др.; с влачене по терена, изпяло натоварени) На дълги окастрени къси стъблени секции; влачене по терена, по възможност изцяло натоварени, по съществуващите подвозни пътища и технологични коридори до временните складове.....
4. Проектирани нови горски автомобилни пътища съгласно Наредба 5 за строителството в горските територии без промяна на предназначението им: дължина .....м. широчина .....м.
5. Изграждане и ремонт на временни извозни горски пътища:
5.1 Тракторни – допустимо разстояние между тях .....м (не по-малко от 40 м), дължина .....м, широчина 4 м.
5.2 Коларски - разстояние между тях.....м (не по-малко от 40 м), дължина .....м, широчина ... м
6. Просеки за въжени линии: ..... бр.
допустимо разстояние между просеките ..... м., дължина ..... м., широчина ..... м.
7. Направа на технологични просеки .....бр.
допустимо разстояние между тях .....м., дължина .....м., широчина ..... м.
8. Изграждане на нови временни складове (бр., площ в ха) .....
.....
9. Мерки за опазване на оставащите на корен дървета, подраста, младиняка и почвата Кастренето в сечището, извоз на къси добре окастрени секции на съществуващите пътища
10. Начини за почистване на сечището В границите на разпределение на чистотата по площ.....
11. Други указания: Да се използват маркиращи за противопожарна защита и охрана на труда изискванията на сертификационната.....
Да се изнасят битовите отпадъци от сечището извън горските територии на определените за това места.
12. Всички операции по подготвителните и основните работи да се извършват съгласно изискванията на Правилника за здравословни и безопасни условия на труд в горите и правилата за противопожарна безопасност в горите.

ЗАПОЗНАТ с технологичния план: ...../попълва се след издаването на позволителното за сеч/
Лицето по чл. 108, ал. 2 от ЗГ, на което е издадено позволително за сеч № .....
.....
/ трите имена, подпис, дата - /
№ и дата на удостоверението за упражняване на лесовъдска практика: .....

Образец по чл. 53, ал. 5 от НСГ

Изготвил: ……горск… чл. 59 ЗЗЛП

/име, фамилия…

дата:……..г.,

№ и дата на удостоверението за упражняване на лесовъдска практика: №3582/29.06.2011г.

Одобрил:……

……

име, фамилия/ подпис: ……

дата:……..г.,

№ и дата на удостоверението за упражняване на лесовъдска практика: ……..

ТЕХНОЛОГИЧЕН ПЛАН № ….

За добив на дървесина от отдел……234……подотдел……и……

На ТП ДГС/~~ДЛС~~……Смядово……/*попълва се само за държавни гори*/

Община ……Смядово……; Землище ……Риш……;

имот с (кадастрален идентификатор/КВС) №……—……, /*попълва се само за недържавни гори*/

I. Схема за добива на дървесина от насаждението

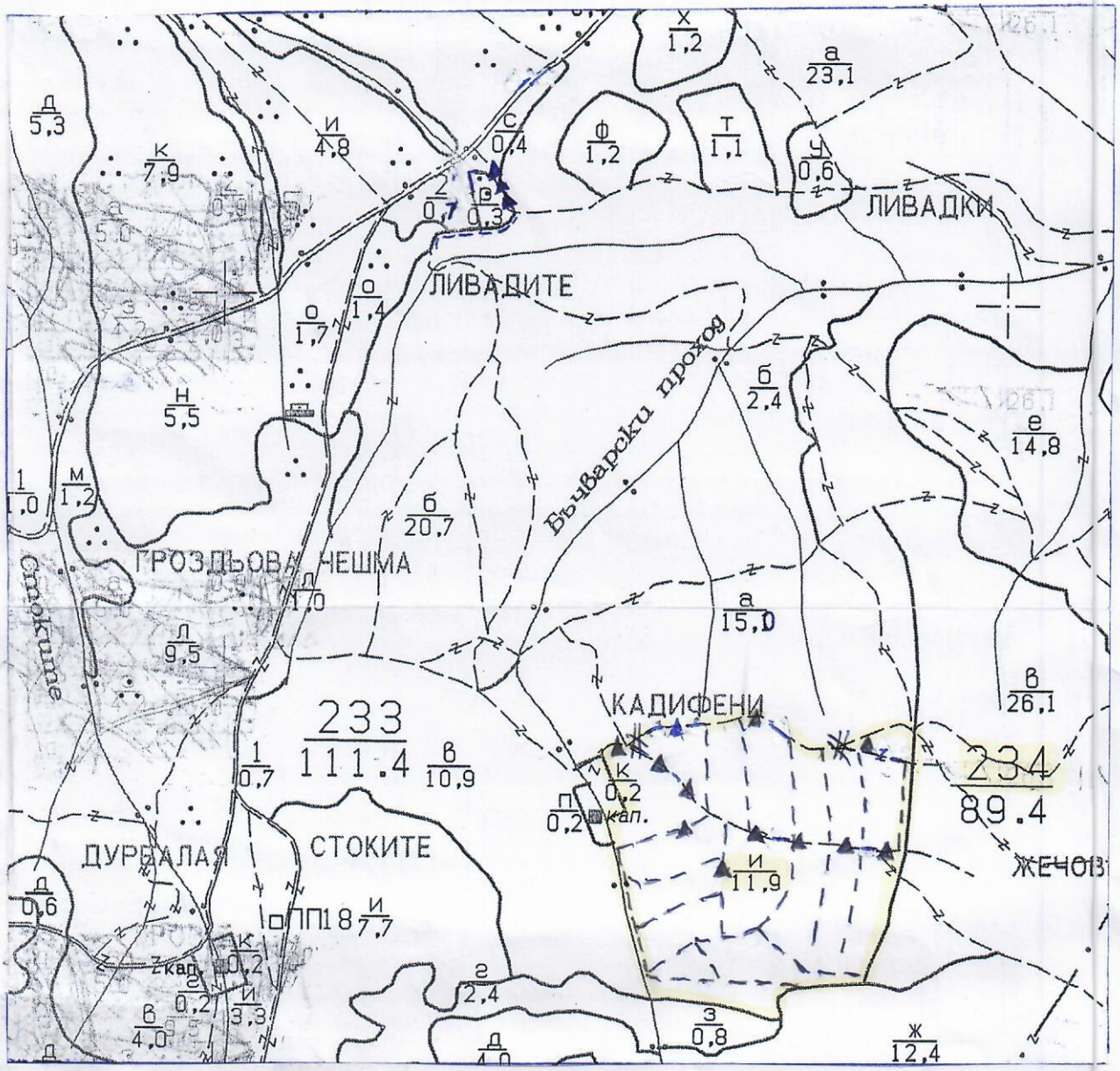

Легенда:

± ± ± ± проектирани коларски вр. извозни пътища	»»»»» проектирани тракторни вр. извозни пътища
- - - - - - съществуващи извозни пътища	▲ ▲ ▲ временен склад
======= съществуващ автомобилен път	▲ временен склад за асортименти с дължина от 1,00 м. до 2,00 м.
^^^^^^^^ технологична просека	=+=+=+= проектиран автомобилен път
граница на пототдела	# място за зареждане с ГСМ и за отпадъци

На схемата задължително се нанасят контурите на насаждението/имота, съществуващите и проектирани временни горски пътища, технологичните просеки, просеките за въжени линии, извозни пътища, временни складове както и

II. Характеристика на насаждението

1.Вид на сечта .....пробирка...../ интензивност ....15....%
Втори вид сеч ..... – ...../ интензивност .....%
2.Площ на подотдела ....119.....ха Размер на сечището.....11,9..... ха
3. Състав по план/програма 6Бк 7; ГБр 2; Плс 1; Ис, Сл, Ор, Лв, Чр, Др, Бук действителен 6Бк 7; ГБр 2; Плс 1; Ис, Сл, Ор, Лв, Чр, Др, Бук
5. Запас на 1 ха: с клони...274.....куб.м/ха , без клони ....231.....куб. м/ха.
6. Среден наклон на терена .....градуса.
7. Очакван добив от маркираната дървесина .....583.....лежаща маса, куб.м.

дърв. вид / категория	Бук	Габър	Кестен	Липа	Клен	Черн. бор	Общо	дърв. вид / категория	Бук	Габър	Кестен	Липа	Клен	Черн. бор	Общо	.	
едра	–	5	–	–	–	–	5	дребна	4	1	–	–	–	–	5	вър-	
средна	66	15	3	4	8	4	100	дърва	347	31	7	39	35	14	473	шина	60

8.Наличие и характеристика на подраста преди сечта (състав, възраст, средна височина, % на покритие) .....
.....
9. Средно извозно разстояние ....115м....;
10. Други характеристики на насаждението (*токовища, сватбовища, надлесни дървета, сервитути, защитени територии, Натура 2000, защитени видове описани в доклада за гори с висока консервационна стойност, мъртва дървесина, вододайни зони, биологично разнообразие и др.)*
.....Попада в защитена зона по „Натура 2000" под №BG0000149
„Рилски Плоскоз" – хон-местообитание 91W0.....

III. Технологични указания

1. Дървесината в насаждението да се добива при спазване на технологичната схема по т. I
2. Сечта ще се извършва с (моторен трион, ръчно, машини; кастренето на отсечените стъбла се извършва: в сечище, на временен склад) .бензинов моторен трион, кастренето на отсечените стъбла да се осъществява в сечището.....
3. Извозът от сечището до временните складове ще се осъществява с: с специализирана горска техника и механична и животинска тегла като се спазват изискванията на (цели стъбла, дълги/къси секции, сортименти, чипс и др.; с влачене по терена, изцяло натоварени). на добре окастрени стъблени секции, чрез влачене по терена по възможност изцяло натоварени по съществуващите извозни пътища и технологични коридори до временните складове
4. Проектирани нови горски автомобилни пътища съгласно Наредба 5 за строителството в горските територии без промяна на предназначението им: дължина ...../.....м. широчина ...../.....м.
5. Изграждане и ремонт на временни извозни горски пътища:
5.1 Тракторни – допустимо разстояние между тях ...../.....м (не по-малко от 40 м), дължина ...../.....м, широчина 4 м.
5.2 Коларски - разстояние между тях...../.....м (не по-малко от 40 м), дължина ...../.....м, широчина ...../... м
6. Просеки за въжени линии: ...../..... бр.
допустимо разстояние между просеките ...../..... м., дължина ...../..... м., широчина ...../..... м.
7. Направа на технологични просеки ...../.....бр.
допустимо разстояние между тях ...../.....м., дължина ...../.....м., широчина ...../..... м.
8. Изграждане на нови временни складове (бр., площ в ха) ...../.....
.....
9. Мерки за опазване на оставащите на корен дървета, подраста, младиняка и почвата кастренето в сечището извоз на къси добре окастрени секции по съществуващите пътища
10. Начини за почистване на сечището в борината разхвърляна по целата площ.....
11. Други указания: да се спазват мерките за противопожарна защита, охрана на труда и изискванията на сертификацията.....
Да се изнасят битовите отпадъци от сечището извън горските територии на определените за това места.
12. Всички операции по подготвителните и основните работи да се извършват съгласно изискванията на Правилника за здравословни и безопасни условия на труд в горите и правилата за противопожарна безопасност в горите.

ЗАПОЗНАТ с технологичния план: ...../попълва се след издаването на позволителното за сеч/
Лицето по чл. 108, ал. 2 от ЗГ, на което е издадено позволително за сеч № .....
.....
/ трите имена, подпис, дата - /
№ и дата на удостоверението за упражняване на лесовъдска практика: .....