

21.59 от 331А

Имоти: ...
 ...
 ...
 Няване на
 ...

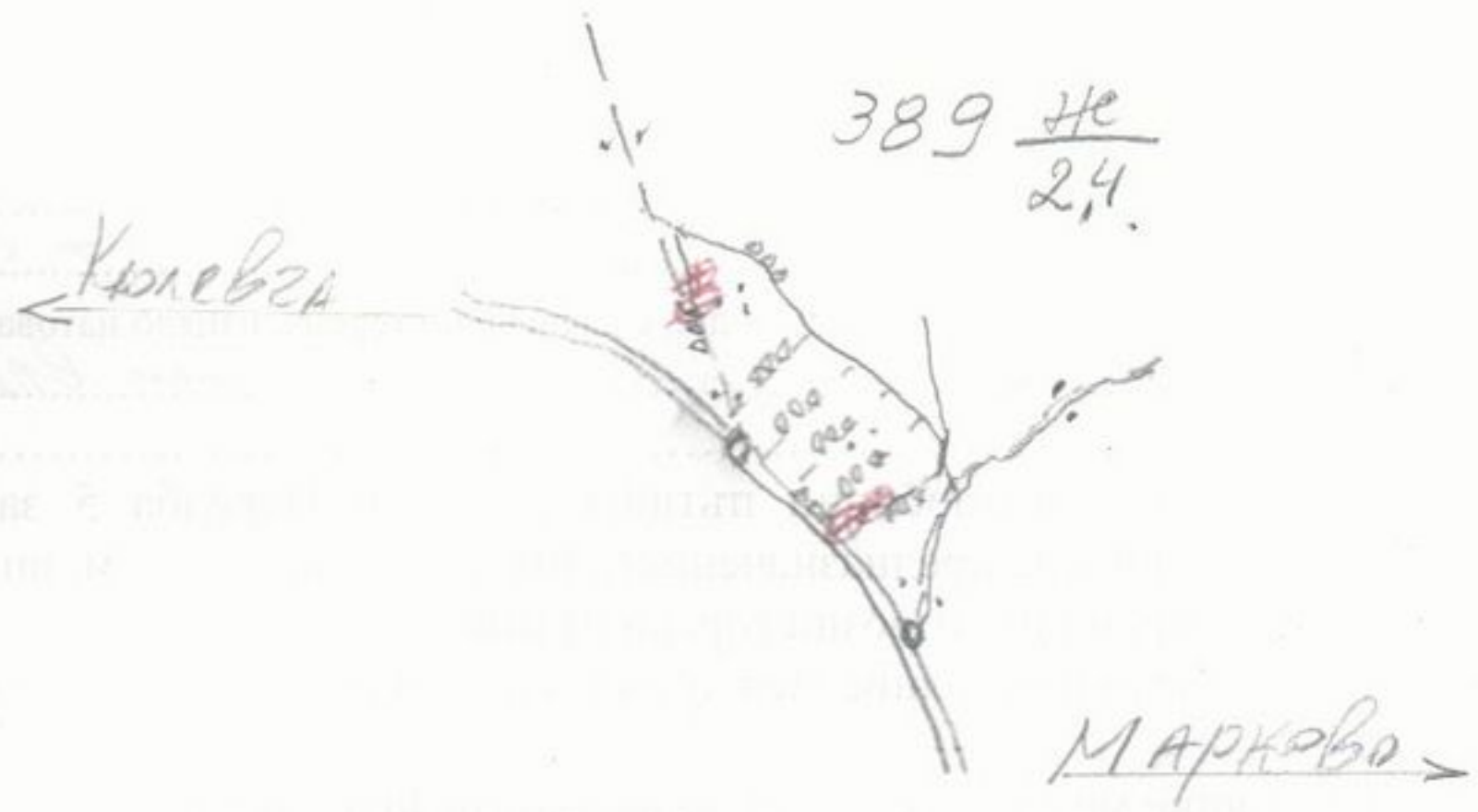
Одобрил:

 име, фамилия, / подпис:
 дата: Г.,
 № и дата на удостоверение за упражняване на
 лесовъдска практика:

ТЕХНОЛОГИЧЕН ПЛАН №

За добив на дървесина от отдел... 389подотдел... Ж
 На ТП ДГС/ДЛС... Нови-мъж /потъква се само за държавни гори/
 Община Кривопаланка; Землище Марково;
 имот с (кадастрален идентификатор/КВС) №....., /потъква се само за недържавни гори/

I. Схема за добива на дървесина от насаждението



Легенда:

- ± ± ± ± проектирани коларски вр. извозни пътища
- · — · — · съществуващи извозни пътища
- ===== съществуващ автомобилен път
- ^^^^^^^^ технологична просека
- ▲ ▲ ▲ временен склад
- XXXXXX трасе на въжена линия
- ==+==+== проектиран автомобилен път
- място за добив на дървесина
- ☒ зона за добив на дървесина

На схемата задължително се нанасят контурите на насаждението/имота, съществуващите и проектирани временни горски пътища, технологичните просеки, просеките за въжени линии, извозни пътища, временни складове както и връзката им със съществуващата автомобилна пътна мрежа.

II. Характеристика на насаждението

1. Вид на сечта Прорезване / интензивност%
 Втори вид сеч / интензивност%
 2. Площ на подотдела 24 ха Размер на сечището 24 ха
 3. Състав по план/програма 25 7 см 3 ур, действителен 25 6 см 4
 5. Запас на 1 ха: с клони 300 куб.м/ха, без клони 220 куб. м/ха.
 6. Среден наклон на терена 6° градуса.
 7. Очакван добив от маркираната дървесина 95 лежаща маса, куб.м.

дърв. вид категория	25	см			дърв. вид категория	25	см				
едра	7	-			дребна	-	2				вър-
средна	13	9			дърва	44	20				шина

8. Наличие и характеристика на подраста преди сечта (състав, възраст, средна височина, % на покритие)

9. Средно извозно разстояние 40м;

10. Други характеристики на насаждението (токовица, сватбовица, надлесни дървета, сервитути, защитени територии, Натура 2000, защитени видове описани в доклада за гори с висока консервационна стойност, мъртва дървесина, вододайни зони, биологично разнообразие и др.)

НАТУРА 2000

III. Технологични указания

1. Дървесината в насаждението да се добива при спазване на технологичната схема по т. I
 2. Сечта ще се извършва с (моторен трион, ръчно, машини; кастренето на отсечените стъбла се извършва: в сечище, на временен склад) с БМ трион, кастрене в сечището
 3. Извозът от сечището до временните складове ще се осъществява с ръчно, нивотинска тяга и малогабаритна колесна техника на (цели стъбла, дълги/къси секции, сортименти, чипс и др.; с влаче по терена, изцяло натоварени) на сортименти, изцяло натоварени или влачени
 4. Проектирани нови горски автомобилни пътища съгласно Наредба 5 за строителството в горските територии без промяна на предназначението им: дължинам. широчинам.
 5. Изграждане и ремонт на временни извозни горски пътища:
 5.1 Тракторни – допустимо разстояние между тях 40 м (не по-малко от 40 м), дължина 100 м, широчина 4 м.
 5.2 Коларски - разстояние между тяхм (не по-малко от 40 м), дължинам, широчина ... м
 6. Просеки за въжени линии: бр.
 допустимо разстояние между просеките м., дължина м., широчина м.
 7. Направа на технологични просекибр.
 допустимо разстояние между тяхм., дължинам., широчина м.
 8. Изграждане на нови временни складове (бр., площ в ха) 8 бр. на сечището и проектирани тракторни пътища в близост до сечището
 9. Мерки за опазване на оставащите на корен дървета, подраста, младияка и почвата недопускане сеч на немаркирани дървета и убременето им
 10. Начини за почистване на сечището равномерно разхвърляне в 1 м площ
 11. Други указания: да се спазва ЗГ да се спазва н.редба р-в за сечището да не се прави стън в д.г.т.
 Да се изнасят битовите отпадъци от сечището извън горските територии на определените за това места.
 12. Всички операции по подготвителните и основните работи да се извършват съгласно изискванията на Правилника за здравословни и безопасни условия на труд в горите и правилата за противопожарна безопасност в горите.

ЗАПОЗНАТ с технологичния план:/попълва се след издаването на разрешителното за сеч/
 Лицето по чл. 108, ал. 2 от ЗГ, на което е издадено разрешително за сеч №

/трите имена, подпис, дата - /

№ и дата на удостоверението за упражняване на лесовъдска практика:

21.59 от 331А

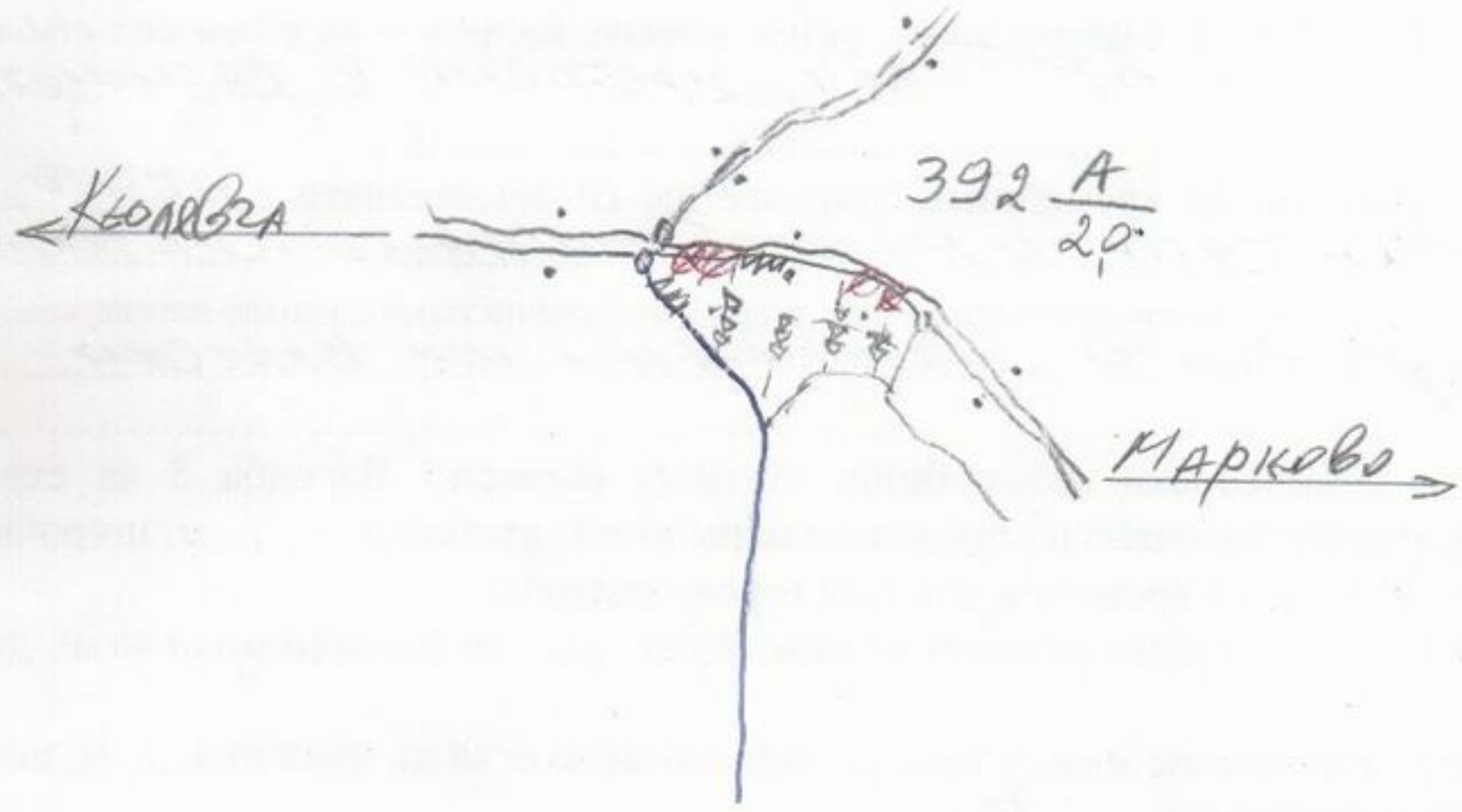
Одобрил:
име, фамилия,/ подпис:
дата:Г.,
№ и дата на удостоверение за упражняване на
лесовъдска практика:

яване на
2.2017

ТЕХНОЛОГИЧЕН ПЛАН №

За добив на дървесина от отдел... 392подотдел... А
На ТП ДГС/ДЛС Нова пазар/потъква се само за държавни гори/
Община Кюлевица; Землище Кюлевица;
имот с (кадастрален идентификатор/КВС) №....., /потъква се само за недържавни гори/

I. Схема за добива на дървесина от насаждението



Легенда:

- | | | | |
|----------|---|---------|--|
| ± ± ± ± | проектирани коларски вр. извозни пътища | → → → → | проектирани тракторни вр. извозни пътища |
| | съществуващи извозни пътища | ▲ ▲ ▲ | временен склад |
| ===== | съществуващ автомобилен път | xxxxxx | трасе на въжена линия |
| ^^^^^^^^ | технологична просека | =+=+=+= | проектиран автомобилен път |
| ○ | място за бута отпадък | □ | забранен за БМТ |

На схемата задължително се нанасят контурите на насаждението/имота, съществуващите и проектирани временни горски пътища, технологичните просеки, просеките за въжени линии, извозни пътища, временни складове както и връзката им със съществуващата автомобилна пътна мрежа.

II. Характеристика на насаждението

1. Вид на сечта Пробирка / интензивност%
 Втори вид сеч / интензивност%
 2. Площ на подотдела 20 ха Размер на сечището 20 ха
 3. Състав по план/програма 25 10 10, действителен 25 10 10,
 5. Запас на 1 ха: с клони 325 куб.м/ха, без клони 310 куб. м/ха.
 6. Среден наклон на терена 6° градуса.
 7. Очакван добив от маркираната дървесина 91 лежача маса, куб.м.

дърв. вид категория	25				дърв. вид категория	25					
едра	20				дребна	—					вършина
средна	26				дърва	45					шина

8. Наличие и характеристика на подраста преди сечта (състав, възраст, средна височина, % на покритие)
9. Средно извозно разстояние 40 м.;
10. Други характеристики на насаждението (токовища, сватбовища, надлесни дървета, сервитути, защитени територии, Натура 2000, защитени видове описани в доклада за гори с висока консервационна стойност, мъртва дървесина, вододайни зони, биологично разнообразие и др.)

НАТУРА 2000

III. Технологични указания

1. Дървесината в насаждението да се добива при спазване на технологичната схема по т. I
2. Сечта ще се извършва с (моторен трион, ръчно, машини; кастренето на отсечените стъбла се извършва: в сечище, на временен склад) с Б.М. Трион, кастрене в сечището
3. Извозът от сечището до временните складове ще се осъществява с ръчно, животинска тяга и малогabarитна колесна техника на (цели стъбла, дълги/къси секции, сортименти, чипс и др.; с влачене по терена, изцяло натоварени) на сортименти, натоварени или ватени
4. Проектирани нови горски автомобилни пътища съгласно Наредба 5 за строителството в горските територии без промяна на предназначението им: дължинам. широчинам.
5. Изграждане и ремонт на временни извозни горски пътища:
 5.1 Тракторни – допустимо разстояние между тяхм (не по-малко от 40 м), дължинам, широчина 4 м.
 5.2 Коларски - разстояние между тях.....м (не по-малко от 40 м), дължинам, широчина ... м
6. Просеки за въжени линии: бр.
 допустимо разстояние между просеките м., дължина м., широчина м.
7. Направа на технологични просекибр.
 допустимо разстояние между тяхм., дължинам., широчина м.
8. Изграждане на нови временни складове (бр., площ в ха) на сечището по края и в насаждението - 7бр., площ 2,3 ха
9. Мерки за опазване на оставащите на корен дървета, подраста, младияка и почвата недопускане сеч на немаркирани дървета и убрането им
10. Начини за почистване на сечището ръчно, механизирани, разхвърляне в сечището
11. Други указания: да се спазва ЗГ и Наредба № 8 за сечите
да не се вадят отпадъци в сечището
- Да се изнасят битовите отпадъци от сечището извън горските територии на определените за това места.
12. Всички операции по подготвителните и основните работи да се извършват съгласно изискванията на Правилника за здравословни и безопасни условия на труд в горите и правилата за противопожарна безопасност в горите.

ЗАПОЗНАТ с технологичния план:/попълва се след издаването на разрешителното за сеч/
 Лицето по чл. 108, ал. 2 от ЗГ, на което е издадено разрешително за сеч №

/трите имена, подпис, дата - /

№ и дата на удостоверението за упражняване на лесовъдска практика:

21.59 от 331А

Образец по чл. 53, ал. 5 от НСГ

.....
.....
.....

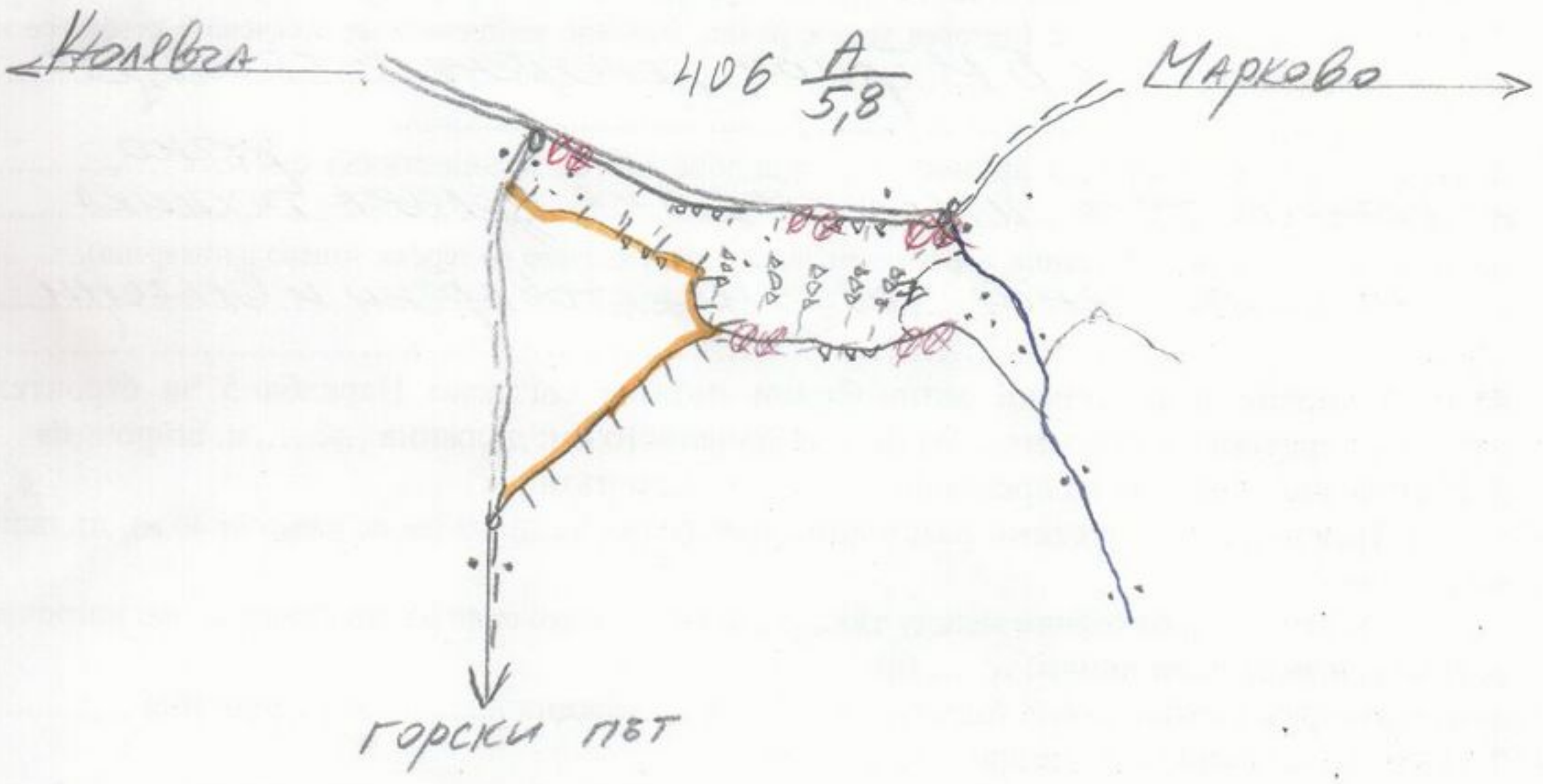
няване на
.....

Одобрил:.....
.....
име, фамилия,/ подпис:
дата:.....Г.,
№ и дата на удостоверение за упражняване на
лесовъдска практика:

ТЕХНОЛОГИЧЕН ПЛАН №

За добив на дървесина от отдел.....**406**.....подотдел.....**А**.....
На ТП ДГС/ДЛС.....**Нови пазар**...../попълва се само за държавни гори/
Община **КАСАБАГАН**.....; Землище **КОЛЕВГА**.....;
имот с (кадастрален идентификатор/КВС) №....., /попълва се само за недържавни гори/

I. Схема за добива на дървесина от насаждението



Легенда:

- | | |
|---|--|
| проектирани коларски вр. извозни пътища | проектирани тракторни вр. извозни пътища |
| съществуващи извозни пътища | временен склад |
| съществуващ автомобилен път | трасе на въжена линия |
| технологична просека | проектиран автомобилен път |
| място за буйна отработка | ЗАРЕЗНАТЪК КАТО БУИТ |

На схемата задължително се нанасят контурите на насаждението/имота, съществуващите и проектирани временни горски пътища, технологичните просеки, просеките за въжени линии, извозни пътища, временни складове както и връзката им със съществуващата автомобилна пътна мрежа.

II. Характеристика на насаждението

1. Вид на сечта Пробирка / интензивност%
 Втори вид сеч / интензивност%
 2. Площ на подотдела 5,8 ха Размер на сечището 5,8 ха
 3. Състав по план/програма 25.10, др. др. АК, ЛП, действителен 25.10, др. др. АК, ЛП, 26, 21
 5. Запас на 1 ха: с клони 320 куб.м/ха, без клони 259 куб. м/ха.
 6. Среден наклон на терена 6° градуса.
 7. Очакван добив от маркираната дървесина 124 лежаща маса, куб.м.

дърв. вид категория	25				дърв. вид категория	26	ЛП						
едра	28				дребна	-	-						Вършина
средна	31				дърва	57	8						

8. Наличие и характеристика на подраства преди сечта (състав, възраст, средна височина, % на покритие)

9. Средно извозно разстояние 40 м;

10. Други характеристики на насаждението (токовица, сватбовица, надлесни дървета, сервитути, защитени територии, Natura 2000, защитени видове описани в доклада за гори с висока конзервационна стойност, мъртва дървесина, вододайни зони, биологично разнообразие и др.)

НАТУРА 2000

III. Технологични указания

1. Дървесината в насаждението да се добива при спазване на технологичната схема по т. I
 2. Сечта ще се извършва с (моторен трион, ръчно, машини; кастренето на отсечените стъбла се извършва: в сечище, на временен склад) с БМ трион, кастрене в сечището

3. Извозът от сечището до временните складове ще се осъществява средно, животинска тегла и малобаритна коларска техника на (цели стъбла, дълги/къси секции, сортименти, чипс и др.; с влачене по терена, изцяло натоварени) на сортименти, изцяло натоварени и влачени

4. Проектирани нови горски автомобилни пътища съгласно Наредба 5 за строителството в горските територии без промяна на предназначението им: дължинам. широчинам.

5. Изграждане и ремонт на временни извозни горски пътища:

5.1 Тракторни – допустимо разстояние между тяхм (не по-малко от 40 м), дължинам, широчина 4 м.

5.2 Коларски - разстояние между тях.....м (не по-малко от 40 м), дължинам, широчина ... м

6. Просеки за въжени линии: бр.

допустимо разстояние между просеките м., дължина м., широчина м.

7. Направа на технологични просекибр.

допустимо разстояние между тяхм., дължинам., широчина м.

8. Изграждане на нови временни складове (бр., площ в ха) на съществували по края и в насаждението извозни пътека - 70 др. - 0,5 ха

9. Мерки за опазване на оставащите на корен дървета, подраства, младияка и почвата недопускане сеч на немаркирани дървета и убиването им

10. Начини за почистване на сечището ръчно, машинно, разхвърляне в ч.ч. площ

11. Други указания: да се спазва ЕТ и Наредба № 5 за сечите
да не се прави огън в д.т.т.

Да се изнасят битовите отпадъци от сечището извън горските територии на определените за това места.

12. Всички операции по подготвителните и основните работи да се извършват съгласно изискванията на Правилника за здравословни и безопасни условия на труд в горите и правилата за противопожарна безопасност в горите.

ЗАПОЗНАТ с технологичния план: /попълва се след издаването на разрешителното за сеч/
 Лицето по чл. 108, ал. 2 от ЗГ, на което е издадено разрешително за сеч №

/трите имена, подпис, дата -/

№ и дата на удостоверението за упражняване на лесовъдска практика:

21.59 от 331A

Одобрил:.....

 име, фамилия,/ подпис:
 дата:.....Г.,
 № и дата на удостоверението за упражняване на
 лесовъдска практика:

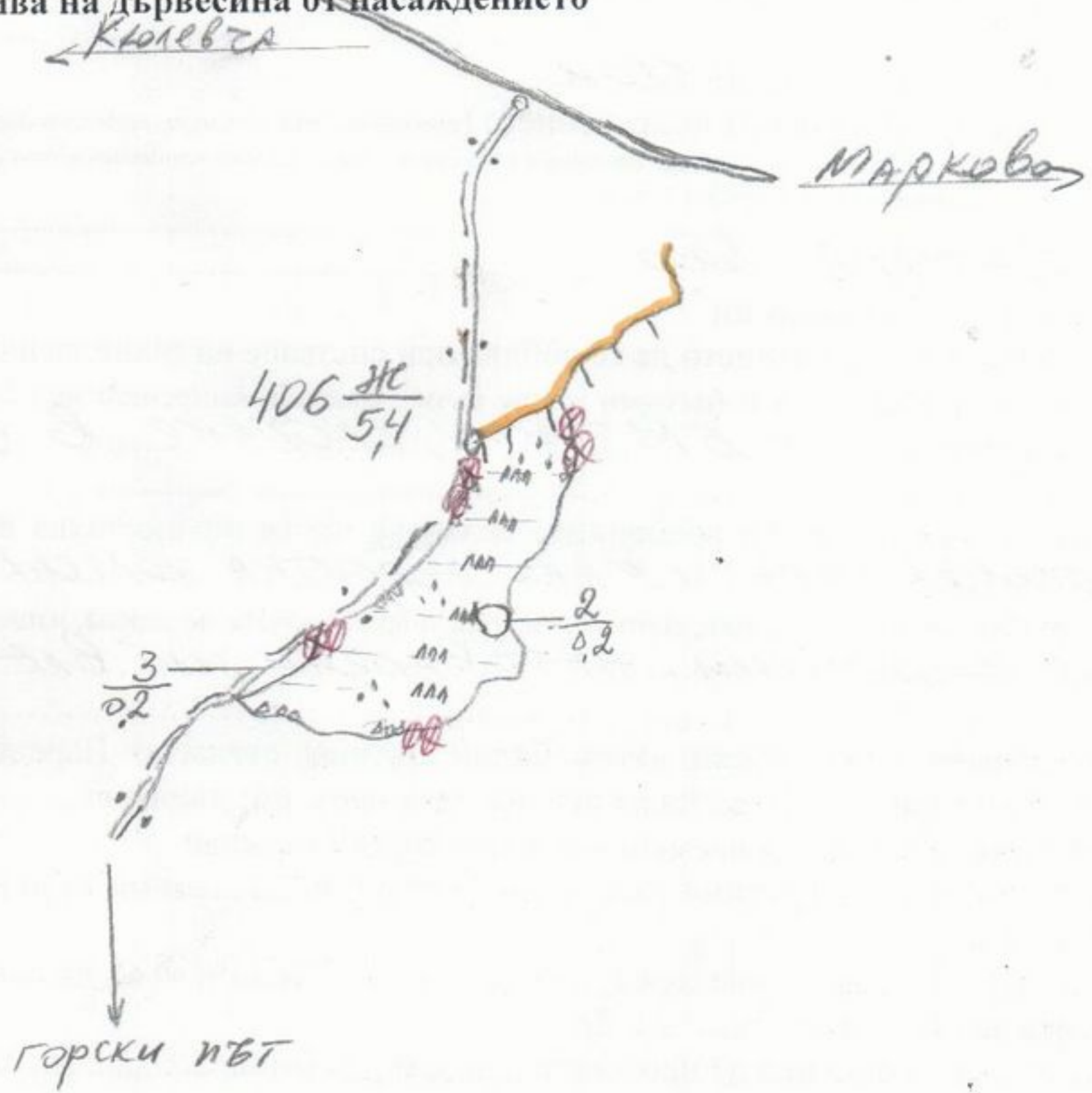
.....

 :няване на
 2012.г.

ТЕХНОЛОГИЧЕН ПЛАН №

За добив на дървесина от отдел... 406подотдел... Ж
 На ТП ДГС/ДЛС Нови мазар/попълва се само за държавни гори/
 Община Калиман; Землище Кюлева;
 имот с (кадастрален идентификатор/КВС) №....., /попълва се само за недържавни гори/

I. Схема за добив на дървесина от насаждението



Легенда:

- | | | | |
|--------|---|--------|--|
| ±±±± | проектирани коларски вр. извозни пътища | »»»»» | проектирани тракторни вр. извозни пътища |
| | съществуващи извозни пътища | ▲▲▲ | временен склад |
| ===== | съществуващ автомобилен път | xxxxxx | трасе на въжена линия |
| ^^^^^^ | технологична просека | =+=+= | проектиран автомобилен път |
| | Место за бутане от парчета | | ЗАРЪЖЕНА КЪЛОБ ИТ |

На схемата задължително се нанасят контурите на насаждението/имота, съществуващите и проектирани временни горски пътища, технологичните просеки, просеките за въжени линии, извозни пътища, временни складове както и връзката им със съществуващата автомобилна пътна мрежа.

II. Характеристика на насаждението

1. Вид на сечта Прорезване / интензивност%
 Втори вид сеч / интензивност%
 2. Площ на подотдела 5.4 ха Размер на сечището 5.4 ха
 3. Състав по план/програма 25.10.88.ур.м.г.р.п.г.р. действителен 25.10.88.ур.м.г.р.п.г.р.
 5. Запас на 1 ха: с клонове 4.31 куб.м/ха, без клонове 3.55 куб. м/ха.
 6. Среден наклон на терена 5.0 градуса.
 7. Очакван добив от маркираната дървесина 65 лежаща маса, куб.м.

дърв. вид категория	25					дърв. вид категория	78						
едра	19					дребна	-						вършина
средна	18					дърва	28						

8. Наличие и характеристика на подраста преди сечта (състав, възраст, средна височина, % на покритие)

9. Средно извозно разстояние 1.5 км.;

10. Други характеристики на насаждението (токовища, сватбовища, надлесни дървета, сервитути, защитени територии, Натура 2000, защитени видове описани в доклада за гори с висока консервационна стойност, мъртва дървесина, вододайни зони, биологично разнообразие и др.)

Натура 2000

III. Технологични указания

1. Дървесината в насаждението да се добива при спазване на технологичната схема по т. I
 2. Сечта ще се извършва с (моторен трион, ръчно, машини; кастренето на отсечените стъбла се извършва: в сечище, на временен склад) с БМ трион, кастрене в сечището
3. Извозът от сечището до временните складове ще се осъществява с резно, ниволанска тяга и малогабаритна колесна техника
- на (цели стъбла, дълги/къси секции, сортименти, чипс и др.; с влачене по терена, изцяло натоварени)
- на сортименти, натоварени или влачени
4. Проектирани нови горски автомобилни пътища съгласно Наредба 5 за строителството в горските територии без промяна на предназначението им: дължинам. ширинам.
 5. Изграждане и ремонт на временни извозни горски пътища:
 5.1 Тракторни – допустимо разстояние между тяхм (не по-малко от 40 м), дължинам, ширина 4 м.
 5.2 Коларски - разстояние между тях.....м (не по-малко от 40 м), дължинам, ширина ... м
 6. Просеки за въжени линии: бр.
 допустимо разстояние между просеките м., дължина м., ширина м.
 7. Направа на технологични просекибр.
 допустимо разстояние между тяхм., дължинам., ширина м.
 8. Изграждане на нови временни складове (бр., площ в ха) на сечището
- в др. площ 0,5 ха по края и в насаждението
9. Мерки за опазване на оставащите на корен дървета, подраста, младияка и почвата недопускане на сеч на не маркиран дървета и прекратяване им
10. Начини за почистване на сечището равномерно разхвърляне в участока
11. Други указания: да се спазва ЗГ и Наредба № 8 за сечите
- да не се правят огъни в дгт
- Да се изнасят битовите отпадъци от сечището извън горските територии на определените за това места.
 12. Всички операции по подготвителните и основните работи да се извършват съгласно изискванията на Правилника за здравословни и безопасни условия на труд в горите и правилата за противопожарна безопасност в горите.

ЗАПОЗНАТ с технологичния план:/попълва се след издаването на разрешителното за сеч/
 Лицето по чл. 108, ал. 2 от ЗГ, на което е издадено разрешително за сеч №

/ трите имена, подпис, дата - /

№ и дата на удостоверението за упражняване на лесовъдска практика: