

Зализено
чл. 2 от ЗЗЛР

Одобрил:.....

име, фамилия, / подпис:

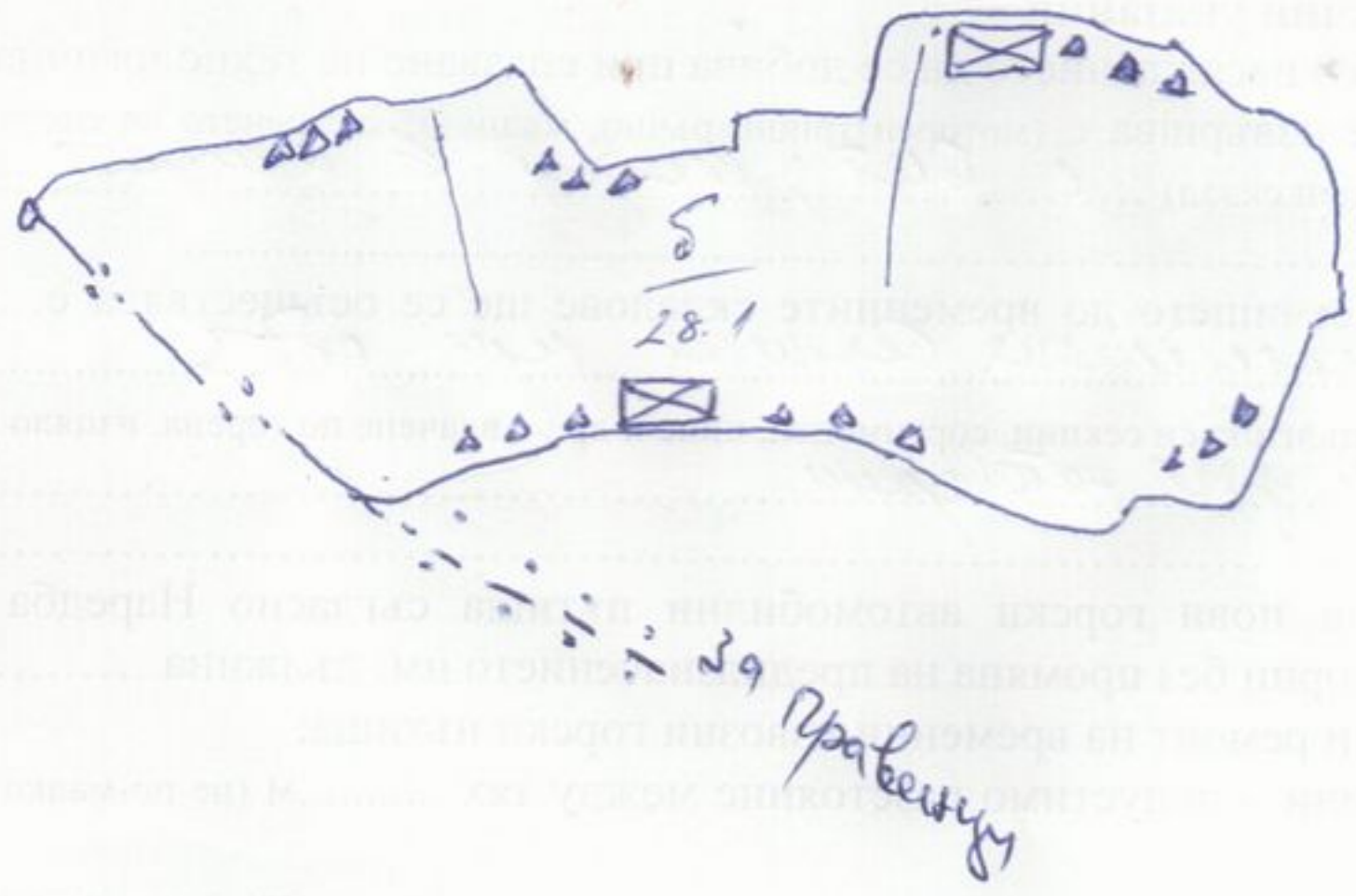
дата:.....Г.,

№ и дата на удостоверението за упражняване на лесовъдска практика:

ТЕХНОЛОГИЧЕН ПЛАН №

За добив на дървесина от отдел.....подотдел.....
На ТП ДГС/ДЛС...../потълва се само за държавни гори/
Община.....; Землище.....;
имот с (кадастрален идентификатор/КВС) №....., /потълва се само за недържавни гори/

I. Схема за добива на дървесина от насаждението



Легенда:

- | | | | |
|-------|---|----------|--|
| ±±±± | проектирани коларски вр. извозни пътища | →→→→ | проектирани тракторни вр. извозни пътища |
| ----- | съществуващи извозни пътища | ▲▲▲ | временен склад |
| ===== | съществуващ автомобилен път | xxxxxx | трасе на въжена линия |
| ~~~~~ | технологична просека | ==+==+== | проектиран автомобилен път |
| □ | | ☒ | ГЕМ и МБО |

На схемата задължително се нанасят контурите на насаждението/имота, съществуващите и проектирани временни горски пътища, технологичните просеки, просеките за въжени линии, извозни пътища, временни складове както и връзката им със съществуващата автомобилна пътна мрежа.

II. Характеристика на насаждението

1. Вид на сечта *Групово посеяване* / интензивност *0*
 2. Площ на подотдела *28,1* ха Размер на сечището *28,1* ха / интензивност
 3. Състав по план/програма *гор 5, чр 3, срп 2* действителен *гор 5, чр 3, срп 2, зрб: срп*
 5. Запас на 1 ха: с клонови *185* куб.м/ха, без клонови *166* куб. м/ха.
 6. Среден наклон на терена *9* градуса.
 7. Очакван добив от маркираната дървесина *453* лежаща маса, куб.м.

дърв. вид категория	<i>чр</i>	<i>чр</i>	<i>гор</i>	дърв. вид категория	<i>чр</i>	<i>чр</i>	<i>гор</i>	дърв. вид категория	<i>чр</i>	<i>чр</i>	<i>гор</i>	дърв. вид категория	<i>чр</i>	<i>чр</i>	<i>гор</i>	дърв. вид категория	<i>чр</i>	<i>чр</i>	<i>гор</i>
едра	<i>93</i>	<i>27</i>	<i>18</i>	древна	-	<i>1</i>	<i>5</i>	едра				древна				едра			
средна	<i>16</i>	<i>15</i>	<i>45</i>	дърва	<i>123</i>	<i>43</i>	<i>67</i>	средна				дърва				средна			

8. Наличие и характеристика на подраства преди сечта (състав, възраст, средна височина, % на покритие) *срп 4-сем; 10г - 0,9-1м*

9. Средно извозно разстояние *гор 3 = 1м, чр 3 = 0,5м*

10. Други характеристики на насаждението (токовица, сватбовица, надлесни дървета, сервитути, защитени територии, Natura 2000, защитени видове описани в доклада за гори с висока консервационна стойност, мъртва дървесина, водопадни зони, биологично разнообразие и др.)

малък кресенъ олен - описан в доклада но из терен не е идентифициран

III. Технологични указания

1. Дървесината в насаждението да се добива при спазване на технологичната схема по т. I
 2. Сечта ще се извършва с (моторен трион, ръчно, машини; кастренето на отсечените стъбла се извършва: в сечище, на временен склад) *с бит; кастрене в сечището*

3. Извозът от сечището до временните складове ще се осъществява с *моторен трион*
 на (цели стъбла, дълги/къси секции, сортименти, чипс и др.; с влачене по терена, изцяло натоварени) *моторен трион*

4. Проектирани нови горски автомобилни пътища съгласно Наредба 5 за строителството в горските територии без промяна на предназначението им: дължина м. широчина м.

5. Изграждане и ремонт на временни извозни горски пътища:
 5.1 Тракторни – допустимо разстояние между тях м (не по-малко от 40 м), дължина м, широчина 4 м.
 5.2 Коларски - разстояние между тях м (не по-малко от 40 м), дължина м, широчина ... м

6. Просеки за въжени линии: бр.
 допустимо разстояние между просеките м., дължина м., широчина м.

7. Направа на технологични просеки бр.
 допустимо разстояние между тях м., дължина м., широчина м.

8. Изграждане на нови временни складове (бр., площ в ха)

9. Мерки за опазване на оставащите на корен дървета, подраства, младиняка и почвата

10. Начини за почистване на сечището *ръчно почистване по частта площ*

11. Други указания:

Да се изнасят битовите отпадъци от сечището извън горските територии на определените за това места.

12. Всички операции по подготвителните и основните работи да се извършват съгласно изискванията на Правилника за здравословни и безопасни условия на труд в горите и правилата за противопожарна безопасност в горите.

ЗАПОЗНАТ с технологичния план: /попълва се след издаването на позволителното за сеч/
 Лицето по чл. 108, ал. 2 от ЗГ, на което е издадено позволително за сеч №

..... /трите имена, подпис, дата - /
 № и дата на удостоверение за упражняване на лесовъдска практика:

Зализано
та. 2 от 331Р

Одобрил:
име, фамилия, / подпис:
дата: Г.,
№ и дата на удостоверение за упражняване на
лесовъдска практика:

ТЕХНОЛОГИЧЕН ПЛАН №

За добив на дървесина от отдел 256 подотдел Б
На ТП ДГС/ДЛС Мизар /потъва се само за държавни гори/
Община; Землище;
имот с (кадастрален идентификатор/КВС) №....., /потъва се само за недържавни гори/

I. Схема за добива на дървесина от насаждението



Легенда:

- | | | | |
|----------|---|--------|--|
| ±±±± | проектирани коларски вр. извозни пътища | »»»»» | проектирани тракторни вр. извозни пътища |
| ----- | съществуващи извозни пътища | ▲▲▲ | временен склад |
| ===== | съществуващ автомобилен път | xxxxxx | трасе на въжена линия |
| AAAAAAAA | технологична просека | ==+==+ | проектиран автомобилен път |
| □ | | ☒ | - ГСМ и МБО |

На схемата задължително се нанасят контурите на насаждението/имота, съществуващите и проектирани временни горски пътища, технологичните просеки, просеките за въжени линии, извозни пътища, временни складове както и връзката им със съществуващата автомобилна пътна мрежа.

II. Характеристика на насаждението

1. Вид на сечта *пребушан*
 2. Площ на подотдела *11,0* ха - Размер на сечището *11,0* ха
 3. Състав по план/програма *сдб + срм 3* действителен *сдб + срм 3*
 5. Запас на 1 ха: с клонови *189* куб.м/ха, без клонови *189* куб. м/ха
 6. Среден наклон на терена *3* градуса.
 7. Очакван добив от маркираната дървесина *206* лежаща маса, куб.м.

дърв. вид категория	<i>сдб</i>	<i>срм</i>	дърв. вид категория	<i>сдб</i>	<i>срм</i>
едра	<i>59</i>	<i>5</i>	дребна	<i>1</i>	
средна	<i>52</i>	<i>17</i>	дърва	<i>18</i>	<i>58</i>

8. Наличие и характеристика на подраства преди сечта (състав, възраст, средна височина, % на покритие)

9. Средно извозно разстояние *100*

10. Други характеристики на насаждението (токовица, сватбовица, надлесни дървета, сервитути, защитени територии, Натура 2000, защитени видове описани в доклада за гори с висока консервационна стойност, мъртва дървесина, вододайни зони, биологично разнообразие и др.)
сдб срм

III. Технологични указания

1. Дървесината в насаждението да се добива при спазване на технологичната схема по т. I
 2. Сечта ще се извършва с (моторен трион, ръчно, машини; кастренето на отсечените стъбла се извършва: в сечище, на временен склад) *с бмт; кастрене в сечището*

3. Извозът от сечището до временните складове ще се осъществява с
малкострелни бекими или обоз
 на (цели стъбла, дълги/къси секции, сортименти, чипс и др.; с влачене по терена, изцяло натоварени).....
моторно натоварване

4. Проектирани нови горски автомобилни пътища съгласно Наредба 5 за строителството в горските територии без промяна на предназначението им: дължинам. широчинам.

5. Изграждане и ремонт на временни извозни горски пътища:

5.1 Тракторни – допустимо разстояние между тяхм (не по-малко от 40 м), дължинам, широчина 4 м.

5.2 Коларски - разстояние между тях.....м (не по-малко от 40 м), дължинам, широчина ... м

6. Просеки за въжени линии: бр.

допустимо разстояние между просеките м., дължина м., широчина м.

7. Направа на технологични просекибр.

допустимо разстояние между тяхм., дължинам., широчина м.

8. Изграждане на нови временни складове (бр., площ в ха)

9. Мерки за опазване на оставащите на корен дървета, подраства, младиняка и почвата

10. Начини за почистване на сечището
равномерно разхвърляне по целия площ

11. Други указания:

Да се изнасят битовите отпадъци от сечището извън горските територии на определените за това места.

12. Всички операции по подготвителните и основните работи да се извършват съгласно изискванията на Правилника за здравословни и безопасни условия на труд в горите и правилата за противопожарна безопасност в горите.

ЗАПОЗНАТ с технологичния план:/попълва се след издаването на позволителното за сеч/
 Лицето по чл. 108, ал. 2 от ЗГ, на което е издадено позволително за сеч №

/ трите имена, подпис, дата - /

№ и дата на удостоверението за упражняване на лесовъдска практика:

Зализено
 т. 2 от 331Р

Образец по чл. 53, ал. 5 от ЗЛЗ

Одобрил:

 име, фамилия, / подпис:
 дата: г.
 № и дата на удостоверението за упражняване на лесовъдска практика:

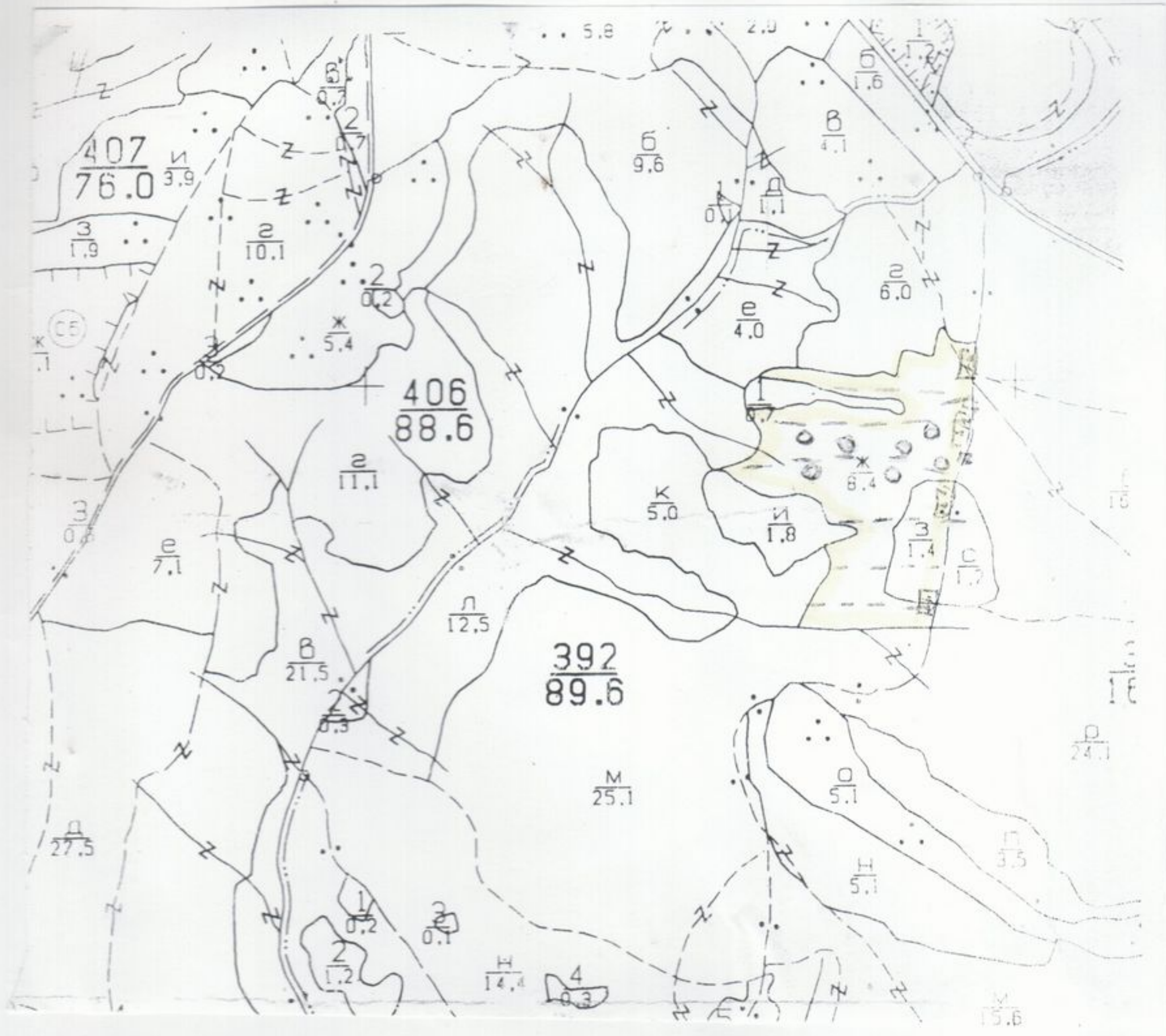
.....

 упражняване на

ТЕХНОЛОГИЧЕН ПЛАН №

За добив на дървесина от отдел. 392 подотдел. III
 На ТП ДГС/ДЛС Нови Пазар /потъва се само за държавни гори/
 Община Землище
 имот с (кадастрален идентификатор/КВС) № /потъва се само за недържавни гори/

I. Схема за добива на дървесина от насаждението



Легенда:

- проектирани коларски вр. извозни пътища
- съществуващи извозни пътища
- съществуващи автомобилни път
- технологична просека
- зар. ГСМ.

- котел
- проектирани тракторни вр. извозни пътища
- временен склад
- трасе на въжена линия
- проектиран автомобилни път
- котел. - ОФМ.

На схемата задължително се нанасят контурите на насаждението/имота, съществуващите и проектирани временни горски пътища, технологичните просеки, просеките за въжени линии, извозни пътища, временни складове както и връзката им със съществуващата автомобилна пътна мрежа.

II. Характеристика на насаждението

- 1 Вид на сечта постепенно-контривентна / интензивност 30%
 2 Площ на подготвения 8,4 ха - Размер на сечището 8,4 ха
 3 Състав по план/програма цр 10 действителен цр 9; гбр 1;
 5 Запас на 1 ха: с клони 113 куб.м/ха, без клони 105 куб. м/ха.
 6 Среден наклон на терена 7 градуса.
 7 Очакван добив от маркираната дървесина 244 лежаща маса, куб.м.

дърв. вид категория	цр	гбр			дърв. вид категория	цр	гбр			отпу-17
едра	38	-			дребна	-	-			вър-
средна	13	-			дърва	170	23			шина -29

- 8 Наличие и характеристика на подраства преди сечта (състав, възраст, средна височина, % на покритие) цр 10, ест.; п-0,5; н-0,4
 9 Средно извозно разстояние 150 м

10. Други характеристики на насаждението (показатели, санитарни, подлесни дървета, сервитути, защитени територии, Natura 2000, защитени видове описани в доклада и т.н. с висока консервационна стойност, мъртва дървесина, защитени зони, биологично разнообразие и др.)

В насаждението са заложени 7 гбр. котли, ограничени на терена с една синя линия и обградени със злати кити едно от границите дървета

III. Технологични указания

- 1 Дървесината в насаждението да се добива при спазване на технологичната схема по т. I
 2 Сечта ще се извършва с (моторен трион, ръчно, машини; кастренето на отсечените стъбла се извършва в сечище, на временен склад) БМВТ; Кастрене в сечището;

- 3 Извозът от сечището до временните складове ще се осъществява с специализирани горски техника на (цели стъбла, дълги/къси секции, сортименти, чипс и др.; с влачене по терена, изцяло натоварени) на сортименти.

4 Проектирани нови горски автомобилни пътища съгласно Наредба 5 за строителството в горските територии без промяна на предназначението им: дължина м, широчина м.

5 Изграждане и ремонт на временни извозни горски пътища:
 5.1 Тракторни - допустимо разстояние между тях 60 м (не по-малко от 40 м), дължина 900 м, широчина 4 м. Намизити от предходния сеч.

5.2 Коларски - разстояние между тях м (не по-малко от 40 м), дължина м, широчина м

6 Просеки за въжени линии: бр.
 допустимо разстояние между просеките м, дължина м, широчина м.

7 Направа на технологични просеки бр.
 допустимо разстояние между тях м, дължина м, широчина м.

8 Изграждане на нови временни складове (бр., площ в ха) 4 бр. - осъществявани

9 Мерки за опазване на оставащите на корен дървета, подраства, младияка и почвата Спазване на екологичните изисквания и техното редяне на сечта чрез
 10 Начини за почистване на сечището Разриване на отпадъци в сечището

11. Други указания: Изсичане на подлес

Да се изнасят битовите отпадъци от сечището извън горските територии на определените за това места
 12. Всички операции по подготвителните и основните работи да се извършват съгласно изискванията на Правилника за здравословни и безопасни условия на труд в горите и правилата за противопожарна безопасност в горите.

ЗАПОЗНАТ с технологичния план: /попълва се след издаването на разрешителното за сечта
 Лицето по чл. 108, ал. 2 от ЗГ, на което е издадено разрешително за сечта №

/трите имена, подпис, дата -/
 № и дата на удостоверение за упражняване на лесовъдска практика:

Зализано
 т. 2 от 331Д

Одобрил:.....

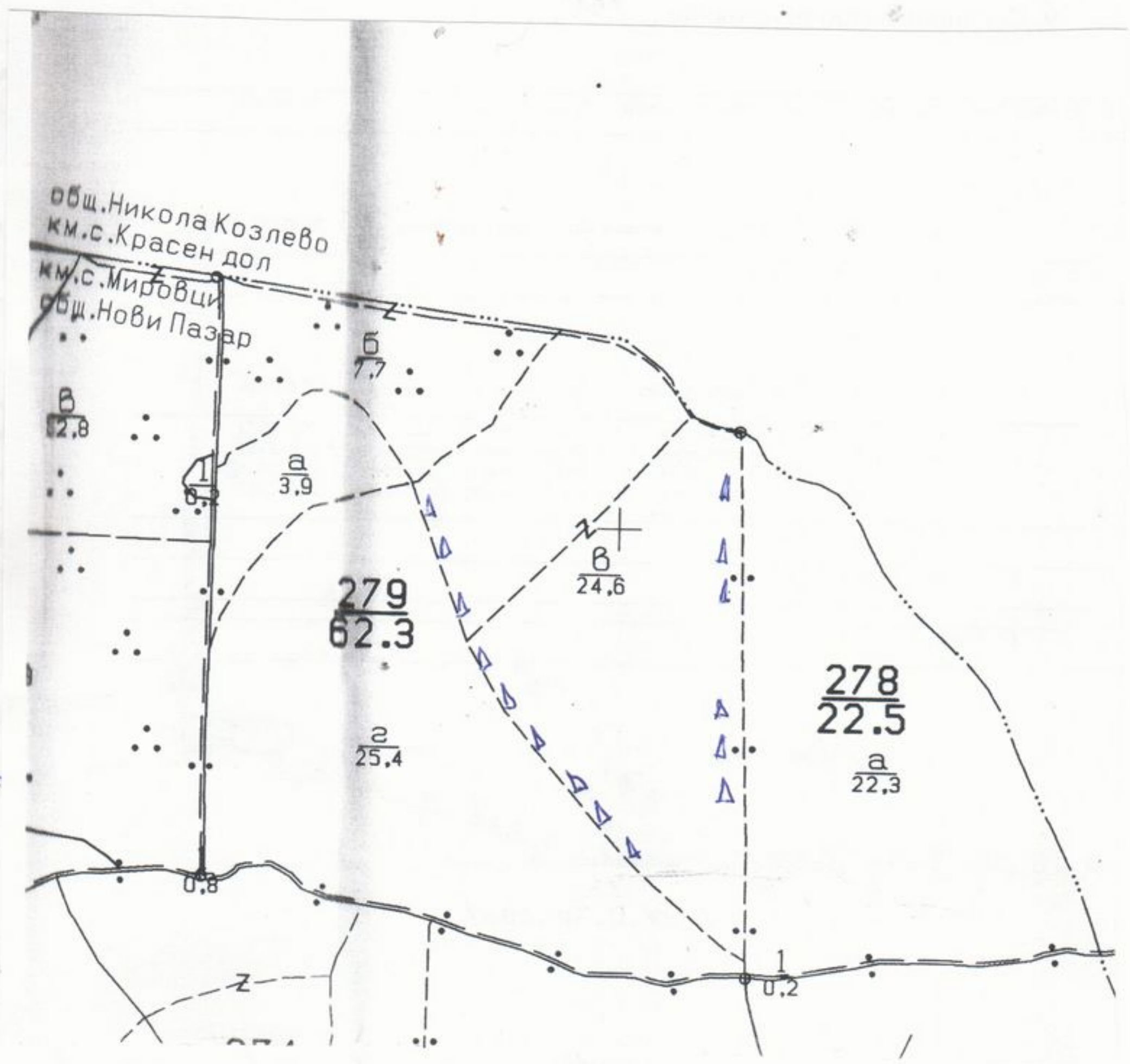
 име, фамилия, / подпис:
 дата:.....Г.,
 № и дата на удостоверение за упражняване на
 лесовъдска практика:

не на
 12 г.

ТЕХНОЛОГИЧЕН ПЛАН №

За добив на дървесина от отдел.....²⁷⁹.....подотдел.....^В
 На ТП ДГС/ДЛС.....^{Мисир}...../попълва се само за държавни гори/
 Община; Землище;
 имот с (кадастрален идентификатор/КВС) №....., /попълва се само за недържавни гори/

I. Схема за добива на дървесина от насаждението



Легенда:

- | | | | |
|----------|---|---------|--|
| ± ± ± ± | проектирани коларски вр. извозни пътища | »»»»»» | проектирани тракторни вр. извозни пътища |
| ----- | съществуващи извозни пътища | ▲ ▲ ▲ | временен склад |
| ===== | съществуващ автомобилен път | xxxxxx | траसे на въжена линия |
| ^^^^^^^^ | технологична просека | =+=+=+= | проектиран автомобилен път |
| □ | | ☒ | ГСМ ч. 130 |

На схемата задължително се нанасят контурите на насаждението/имота, съществуващите и проектирани временни горски пътища, технологичните просеки, просеките за въжени линии, извозни пътища, временни складове както и връзката им със съществуващата автомобилна пътна мрежа.

II. Характеристика на насаждението

1. Вид на сечта гост. работен / интензивност 45 %
Втори вид сеч / интензивност %
2. Площ на подотдела 24,6 ха Размер на сечището 24,6 ха
3. Състав по план/програма цел 10 действителен цел 10
5. Запас на 1 ха: с клони 150 куб.м/ха, без клони 139 куб. м/ха.
6. Среден наклон на терена 2 градуса. 243
7. Очакван добив от маркираната дървесина лежаща маса, куб.м.

дърв. вид категория	<u>цел</u>				дърв. вид категория	<u>цел</u>						вършина
едра	<u>17</u>				дребна							
средна	<u>11</u>				дърва	<u>245</u>						

8. Наличие и характеристика на подраста преди сечта (състав, възраст, средна височина, % на покритие) цел 10 сен. 10 г - 0,9 - 0,5 м
9. Средно извозно разстояние 100 ;
10. Други характеристики на насаждението (токовища, сватбовища, надлесни дървета, сервитути, защитени територии, Natura 2000, защитени видове описани в доклада за гори с висока консервационна стойност, мъртва дървесина, водопади зони, биологично разнообразие и др.)
селектив. дърва

III. Технологични указания

1. Дървесината в насаждението да се добива при спазване на технологичната схема по т. I
2. Сечта ще се извършва с (моторен трион, ръчно, машини; кастренето на отсечените стъбла се извършва: в сечище, на временен склад) с трион; кастрене в сечището
3. Извозът от сечището до временните складове ще се осъществява с
малотонна дървесина
на (цели стъбла, дълги/къси секции, сортименти, чипс и др.; с влачене по терена, изцяло натоварени)
дърва кастрени
4. Проектирани нови горски автомобилни пътища съгласно Наредба 5 за строителството в горските територии без промяна на предназначението им: дължина м. широчина м.
5. Изграждане и ремонт на временни извозни горски пътища:
5.1 Тракторни – допустимо разстояние между тях м (не по-малко от 40 м), дължина м, широчина 4 м.
5.2 Коларски - разстояние между тях м (не по-малко от 40 м), дължина м, широчина ... м
6. Просеки за въжени линии: бр.
допустимо разстояние между просеките м., дължина м., широчина м.
7. Направа на технологични просеки бр.
допустимо разстояние между тях м., дължина м., широчина м.
8. Изграждане на нови временни складове (бр., площ в ха)
9. Мерки за опазване на оставащите на корен дървета, подраста, младияка и почвата
10. Начини за почистване на сечището равномерно разхвърляне по уклон площ
11. Други указания:
Да се изнасят битовите отпадъци от сечището извън горските територии на определените за това места.
12. Всички операции по подготвителните и основните работи да се извършват съгласно изискванията на Правилника за здравословни и безопасни условия на труд в горите и правилата за противопожарна безопасност в горите.

ЗАПОЗНАТ с технологичния план: /попълва се след издаването на разрешителното за сеч/
Лицето по чл. 108, ал. 2 от ЗГ, на което е издадено разрешително за сеч №

/ трите имена, подпис, дата - /

№ и дата на удостоверение за упражняване на лесовъдска практика: