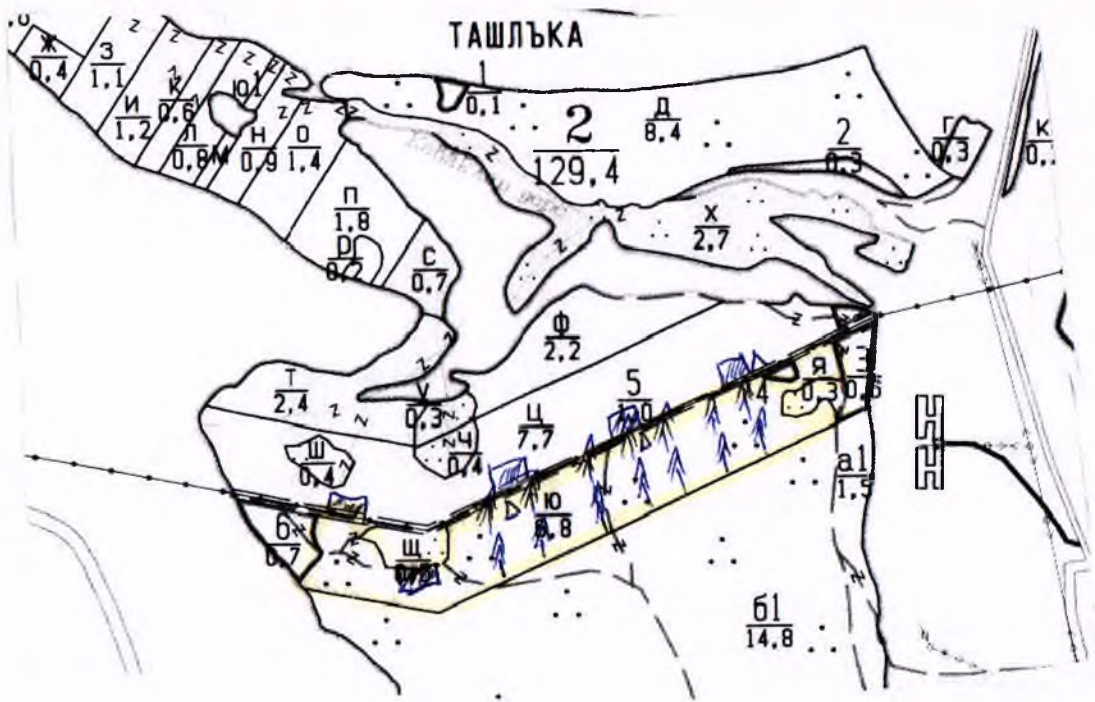


...
/ /
Д
Л
Л
Л

ТЕХНОЛОГИЧЕН ПЛАН №

За добив на дървесина от отдел *д* подотдел *Ю*
На ТП ДРЕ/ДЛС *Сържи Лок. гр. Палови* /попълва се само за държавни гори/
Община *Переве* , Землище *Водича* ;
имот с (кадастрален идентификатор/КВС) № /попълва се само за недържавни гори/
I. Схема за добива на дървесина от насаждението



Легенда:

- ±±±±± проектирани коларски вр. извозни пътища
- »»»»» проектирани тракторни вр. извозни пътища
- съществуващи извозни пътища
- временен склад
- ==== съществуващ автомобилен път
- XXXXXX трасе на въжена линия
- AAAAAAA технологична просека
- ==+==+== проектиран автомобилен път
-
Имот за ГСМ в отпадна

На схемата задължително се нанасят контурите на насаждението/имота, съществуващите и проектирани временни горски пътища, технологичните просеки, просеките за въжени линии, извозни пътища, временни складове както и връзката им със съществуващата автомобилна пътна мрежа.

II. Характеристики на насаждението

- Вид на сечта ПРОРЕЖДАНЕ / интензивност 20 %
Втори вид сеч / интензивност %
- Площ на подотдела 6,8 ха Размер на сечището 6,8 ха
- Състав по план/програма ЛП 6; ЧР 3; ЗДБ 1, действителен ЛП 6; ЧР 3; ЗДБ 1
- Запас на 1 ха: с клони 130 куб.м/ха, без клони 170 куб.м/ха
- Среден наклон на терена 8 градуса.
- Очакван добив от маркираната дървесина 265 лежаща маса, куб.м.

дърв.вид категория	ЛП	ЧР	ЗДБ	дърв.вид категория	ЛП	ЧР	ЗДБ	вършина
едра	-	2	-	дребна	-	-	-	
средна	9	36	-	дърва	79	135	4	

- Наличие и характеристика на подраства преди сечта (състав, възраст, средна височина, % на покритие) ЧР ЛП 6; ЧР 3; ЗДБ 1
- Средно извозно разстояние 100 м
- Други характеристики на насаждението (токовица, сватбовица, надлестни дървета, сервитути, защитени територии, Natura 2000, защитени видове описани в доклада за гори с висока консервационна стойност, мъртва дървесина, вододайни зони, биологично разнообразие и др.)
НАСАЖДЕНИЕТО НЕ ПОПАДА В НАТУРА 2000.
ИЛИ НАМИЩЕ ОТ СВАТБОВИЦА И ТОКОВИЦА.

III. Технологични указания

- Дървесината в насаждението да се добива при спазване на технологичната схема по т.1
- Сечта ще се извършва с (моторен трион, ръчно, машини; кастренето на отсечените стъбла се извършва в сечище, на временен склад) С БИВТ; КАСТРЕНОТО ЧЕ СЕ ОСЪЩЕСТВЯВА В СЕЧИЩЕТО
- Извозът от сечището до временните складове ще се осъществява със СПЕЦИАЛИЗИРАНА ГОРСКА ТЕХНИКА; МАШИНАРИЯТА ТЕХНИКА И ЖИВОТИНСКА ТОГА на (цели стъбла, дълги/къси секции, сортименти, чипс и др.; с влачене по терена, изцяло натоварени)
- Проектирани нови горски автомобилни пътища съгласно Наредба 5 за строителството в горските територии без промяна на предназначението им: дължина м, ширина м.
- Изграждане и ремонт на временни извозни горски пътища:
 - Тракторни - допустимо разстояние между тях м (не по-малко от 40 м), дължина м, ширина 4 м.
 - Коларски - разстояние между тях м (не по-малко от 40 м), дължина м, ширина м
- Просеки за въжени линии: бр.
допустимо разстояние между просеките м., дължина м., ширина м.
- Направа на технологични просеки бр.
допустимо разстояние между тях м., дължина м., ширина м.
- Изграждане на нови временни складове (бр., площ в ха) ИЛИ ПРЕДВИДНО ИЗГРАЖДАНЕ НА НОВИ ВРЕМЕНИ СКАДОВЕ
- Мерки за опазване на оставащите на корен дървета, подраства, младияка и почвата при подбиране за се предизвикат от обилване от сватбовица на корен дървета
- Начини за почистване на сечището ПОЗЪВАРЪНЕ НА ОТПАДЪЦИТЕ ВО ЧИСТО СЕЧИЩЕ
- Други указания: ДА СЕ ЧИСТИ БИТОВИТЕ ОПАДЪЦИ ОТ ПЪТИЩАТА И ЗДБ И ГОРСКИТЕ ТЕРИТОРИИ ДА НЕ СЕ ДОПУСКА РАЗЛИВ НА СМ; ДА НЕ СЕ СЪБИРАТ ОРИЗЪРИ НА ОСТАВАЩИТЕ ДЪРВЕТА
Да се изнасят битовите отпадъци от сечището извън горските територии на определените за това места.
- Всички операции по подготвителните и основните работи да се извършват съгласно изискванията на Правилника за здравословни и безопасни условия на труд в горите и правилата за противопожарна безопасност в горите.

ЗАПОЗНАТ с технологичния план: /попълва се след издаването на разрешителното за сеч/
Лицето по чл. 108, ал.2 от ЗГ, на което е издадено разрешителното за сеч №

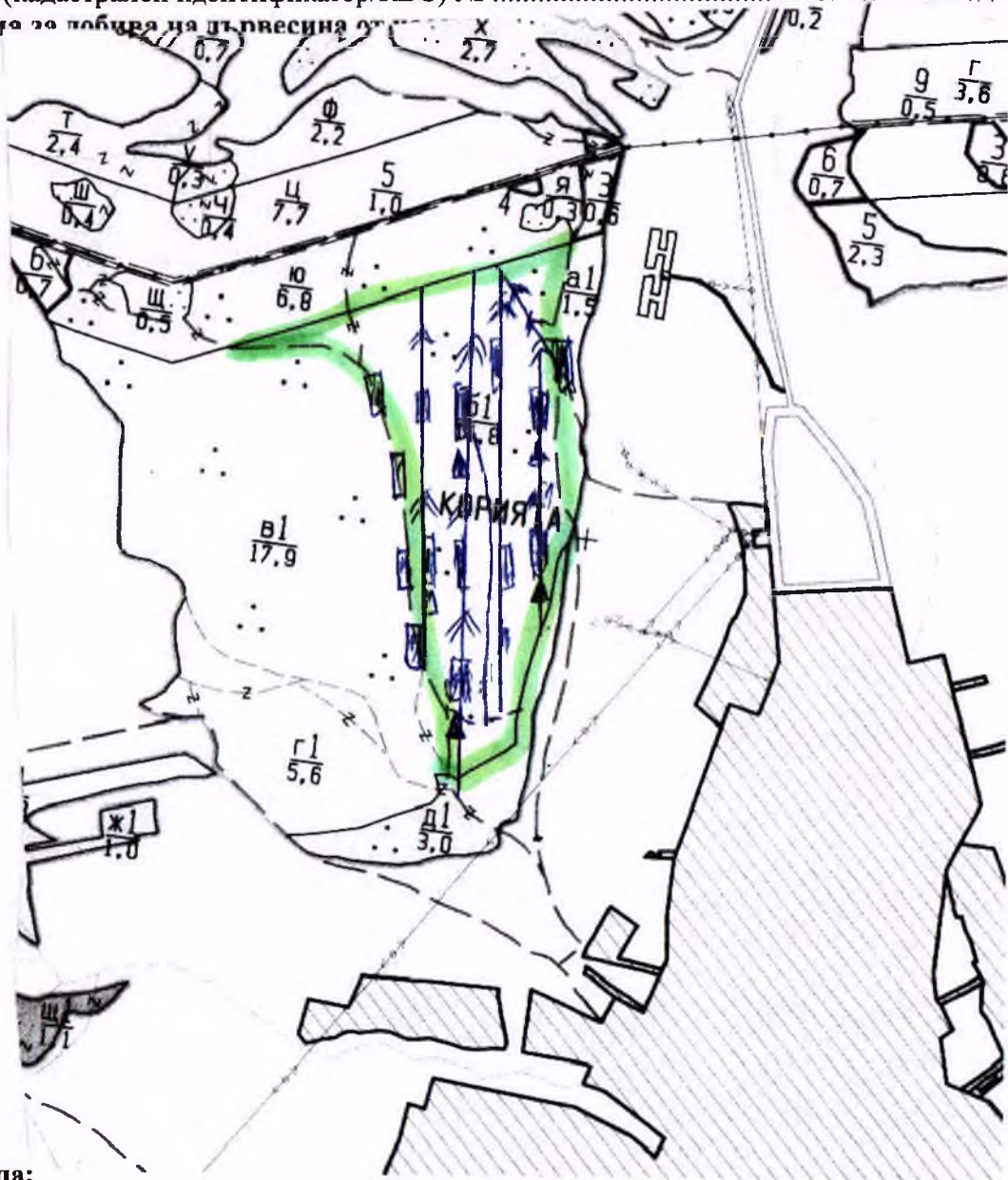
/ трите имена, подпис, дата /

№ и дата на удостоверение за упражняване на лесовъдска практика:

ТЕХНОЛОГИЧЕН ПЛАН №

За добив на дървесина от отдел *2* подотдел *Б.1*
На ТП ДРС/ДЛС *Черкви Лок гр. Попово* /попълва се само за държавни гори/
Община *Попово* Землище *Водича* ;
имот с (кадастрален идентификатор/КВС) № /попълва се само за недържавни гори/

I. Схема за добив на дървесина от



Легенда:

- | | |
|---|--|
| проектирани коларски вр. извозни пътища | проектирани тракторни вр. извозни пътища |
| съществуващи извозни пътища | временен склад |
| съществуващ автомобилен път | трасе на въжена линия |
| технологична просека | проектиран автомобилен път |
| | място за РСМ и отпозбуч |

На схемата задължително се нанасят контурите на насаждението/имота, съществуващите и проектирани временни горски пътища, технологичните просеки, просеките за въжени линии, извозни пътища, временни складове както и връзката им със съществуващата автомобилна пътна мрежа.

II. Характеристики на насаждението

1. Вид на сечта пропреждане / интензивност 20 %
 Втори вид сеч / интензивност %
2. Площ на подотдела 14,8 ха Размер на сечището 14,8 ха
3. Състав по план/програма СМП.5; 4р3; 3А6.1; 5П, действителен срещу: 4р3; 3А6.1; 5П?
5. Запас на 1 ха: с клонои 134 .. куб.м/ха, без клои: 163 куб.м/ха
6. Среден наклон на терена 13..... градуса.
7. Очакван добив от маркираната дървесина 515..... лежаща маса, куб.м.

дърв. вид категория	ЛП	4р	3А6			дърв. вид категория	ЛП	4р	3А6				
едра	-	-	-			дребна	-	-	-			вър-	
средна	28	37	-			дърва	495	192	13			шина	

8. Наличие и характеристика на подраства преди сечта (състав, възраст, средна височина, % на покритие)
9. Средно извозно разстояние 50 м.....
10. Други характеристики на насаждението (токовица, сватбовица, надлесни дървета, сервитути, защитени територии, Natura 2000, защитени видове описани в доклада за гори с висока консервационна стойност, мъртва дървесина, вододайни зони, биологично разнообразие и др.)

Насаждението не попада в НАТУРА 2000
Имена на местата на сват. биваща и токо биваща

III. Технологични указания

1. Дървесината в насаждението да се добива при спазване на технологичната схема по т.1
2. Сечта ще се извършва с (моторен трион, ръчно, машини; кастренето на отсечените стъбла се извършва в сечище, на временен склад) с БИВТ; кастренето ще се осъществява в сечището
3. Извозът от сечището до временните складове ще се осъществява с с помощта на извозна техника: тостичи, колелово дръсно техника и животинска техника на (цели стъбла, дълги/къси секции, сортименти, чипс и др.; с влачене по терена, изцяло натоварени)
4. Проектирани нови горски автомобилни пътища съгласно Наредба 5 за строителството в горските територии без промяна на предназначението им: дължина м. широчина м.
5. Изграждане и ремонт на временни извозни горски пътища:
- 5.1 Тракторни - допустимо разстояние между тях м (не по-малко от 40 м), дължина м. широчина 4 м.
- 5.2 Коларски - разстояние между тях м (не по-малко от 40 м), дължина м, широчина м
6. Просеки за въжени линии: бр.
 допустимо разстояние между просеките м., дължина м., широчина м.
7. Направа на технологични просеки бр.
 допустимо разстояние между тях м., дължина м., широчина м.
8. Изграждане на нови временни складове (бр., площ в ха) складове са по сечището в местата
в местата, където са маркирани от програмата сеч.
9. Мерки за опазване на оставащите на корен дървета, подраства, младияка и почвата при пропреждане да се предотврати отпадъците от стъблата и да се опазват на корен дървета
10. Начини за почистване на сечището да се борят на отпадъците от сечището по цялата се линия
11. Други указания: да се изнасят вътрешните отпадъци извън горските територии; да не се допуска разлив на ГСМ; да не се ползват приюта на оставащите дървета
 Да се изнасят битовите отпадъци от сечището извън горските територии на определените за това места.
12. Всички операции по подготвителните и основните работи да се извършват съгласно изискванията на Правилника за здравословни и безопасни условия на труд в горите и правилата за противопожарна безопасност в горите.

ЗАПОЗНАТ с технологичния план: /попълва се след издаването на позволителното за сеч/
 Лицето по чл. 108, ал.2 от ЗГ, на което е издадено позволителното за сеч №

/ трите имена, подпис, дата /

№ и дата на удостоверение за упражняване на лесовъдска практика:

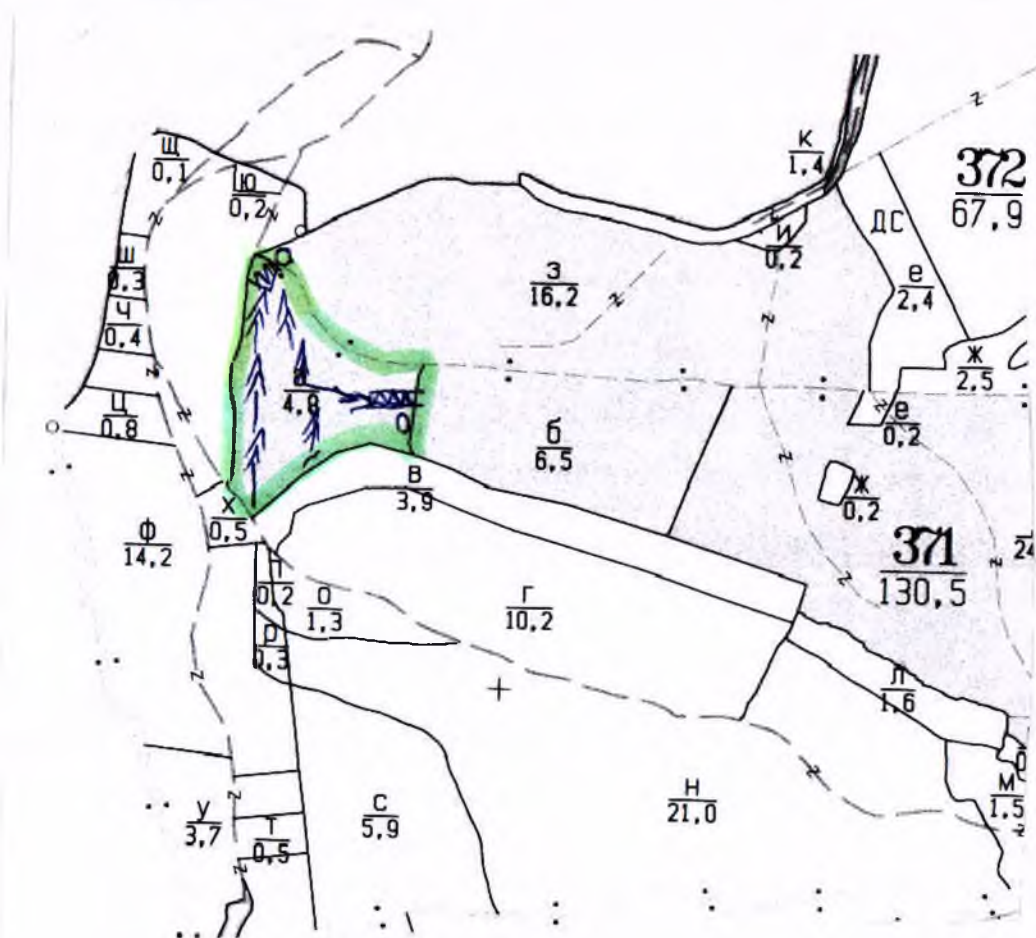
.....
/и/
да
№
ле

.....
/
2
3
3

ТЕХНОЛОГИЧЕН ПЛАН №

За добив на дървесина от отдел 371 подотдел A
На ТП ДГС/ДЛС Чертче Нор Ф. П. Ловко /попълва се само за държавни гори/
Община П. П. П. Б. Б. Землище В. А. Д. Ч. А. ;
имот с (кадастрален идентификатор/КВС) № /попълва се само за недържавни гори/

I. Схема за добива на дървесина от насаждението



Легенда:

- ± ± ± ± ± проектирани коларски вр. извозни пътища
- съществуващи извозни пътища
- ==== съществуващ автомобилен път
- LLLLLLLL технологична просека
-

- »»»» проектирани тракторни вр. извозни пътища
- временен склад
- XXXXXX трасе на въжена линия
- ==+==+== проектиран автомобилен път
- Настоящ ГСМ и отпаз 644

На схемата задължително се нанасят контурите на насаждението/имота, съществуващите и проектирани временни горски пътища, технологичните просеки, просеките за въжени линии, извозни пътища, временни складове както и връзката им със съществуващата автомобилна пътна мрежа.

II. Характеристики на насаждението

1. Вид на сечта РОСТ - КОТЛОВИЦКА / интензивност 30 %
 Втори вид сеч / интензивност %
2. Площ на подотдела 4,8 ха Размер на сечището 4,8 ха
3. Състав по план/програма 4р 10, действителен 4р 10
5. Запас на 1 ха: с клони 206 куб.м/ха, без клони 192 куб.м/ха
6. Среден наклон на терена 1,1 градуса.
7. Очакван добив от маркираната дървесина 338 лежаща маса, куб.м.

дърв.вид категория	4р	4БР	10ДР	БЛ		дърв.вид категория	4р	4БР	10ДР	БЛ			
												вър-	шина
едра	65	-	-	-		дребна	-	-	-	-			
средна	62	-	-	3		дърва	193	3	5	11			

8. Наличие и характеристика на подраства преди сечта (състав, възраст, средна височина, % на покритие) поради липсата на БЗ зоравици и 120 с.б.и. отобиръци
за отборъците на котл. т.к. в.б. не са отборъци
9. Средно извозно разстояние 280 м.
10. Други характеристики на насаждението (токовища, сватбовища, надлесни дървета, сервитути, защитени територии, Natura 2000, защитени видове описани в доклада за гори с висока консервационна стойност, мъртва дървесина, вододайни зони, биологично разнообразие и др.)
насаждението не попада в НАТУРА 2000
Наличие на сватбовища и токовища

III. Технологични указания

1. Дървесината в насаждението да се добива при спазване на технологичната схема по т. 1
2. Сечта ще се извършва с (моторен трион, ръчно, машини; кастренето на отсечените стъбла се извършва в сечище, на временен склад) Б.В.Т.; кастренето се осъществява в сечището
3. Извозът от сечището до временните складове ще се осъществява с с.с. специализирана горска техника малогабаритна техника и животинска техника
 на (цели стъбла, дълги къси секции, сортименти, чипс и др.; с влачене по терена, изцяло натоварени)
4. Проектирани нови горски автомобилни пътища съгласно Наредба 5 за строителството в горските територии без промяна на предназначението им: дължина м. широчина м.
5. Изграждане и ремонт на временни извозни горски пътища:
 5.1 Тракторни - допустимо разстояние между тях 60 м (не по-малко от 40 м), дължина 400 м. широчина 4 м.
 5.2 Коларски - разстояние между тях м (не по-малко от 40 м), дължина м, широчина м
6. Просеки за въжени линии: бр.
 допустимо разстояние между просеките м., дължина м., широчина м.
7. Направа на технологични просеки бр.
 допустимо разстояние между тях м., дължина м., широчина м.
8. Изграждане на нови временни складове (бр., площ в ха) 2 бр. 0,2 ха
9. Мерки за опазване на оставащите на корен дървета, подраства, младияка и почвата
при изваждането да се прилагат от белване, добавяне на корн дървета, опазване на прорастащи и нови
10. Начини за почистване на сечището разборъчване на отпадъците от сечта по чл. 108, ал. 2 от ЗГ
11. Други указания: да се изнесат битовите отпадъци извън горските територии; да не се редовно изваждат битовите отпадъци от сечището
 Да се изнесат битовите отпадъци от сечището извън горските територии на определените за това места.
12. Всички операции по подготвителните и основните работи да се извършват съгласно изискванията на Правилника за здравословни и безопасни условия на труд в горите и правилата за противопожарна безопасност в горите.

ЗАПОЗНАТ с технологичния план: /попълва се след издаването на позволителното за сеч/
 Лицето по чл. 108, ал.2 от ЗГ, на което е издадено позволителното за сеч №

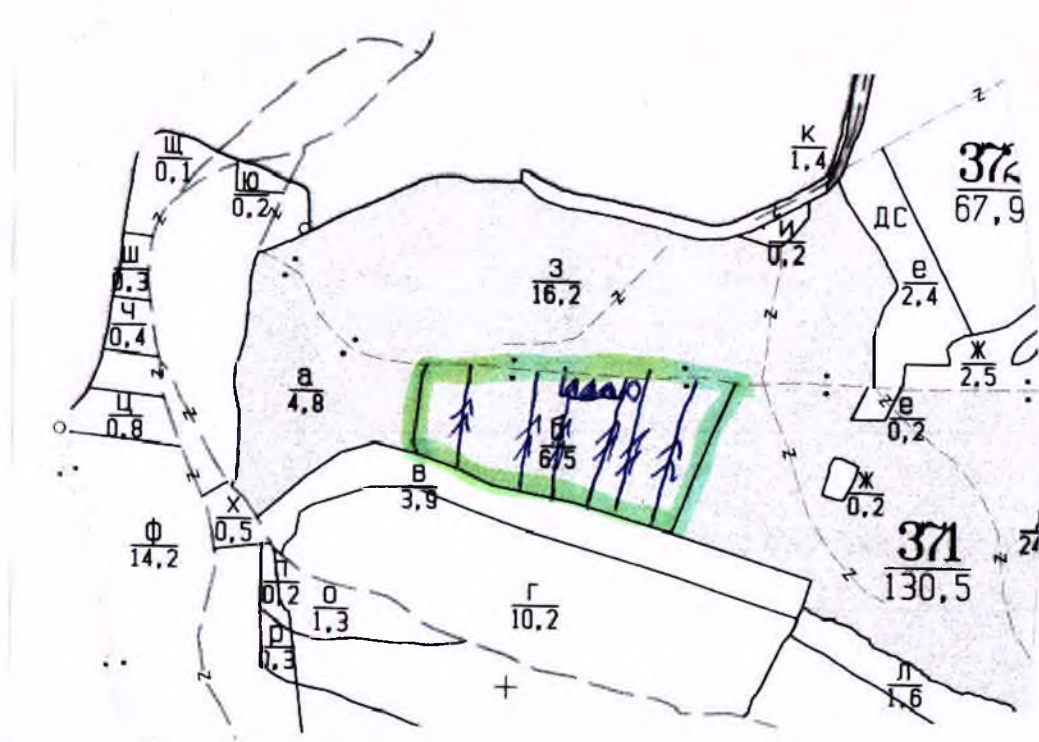
/трите имена, подпис, дата/

№ и дата на удостоверение за упражняване на лесовъдска практика:

.....
/име,
дат:
№ и
лесо

ТЕХНОЛОГИЧЕН ПЛАН №

За добив на дървесина от отдел 371 подотдел Б
 На ТП ДРС/ДЛС Черни Лов ср. Попово /попълва се само за държавни гори/
 Община № 060 Землище Водича ;
 имот с (кадастрален идентификатор/КВС) № /попълва се само за недържавни гори/
I. Схема за добива на дървесина от насаждението



Легенда:

- | | |
|---|--|
| ±±±±± проектирани коларски вр. извозни пътища | →→→→→ проектирани тракторни вр. извозни пътища |
| - - - - - съществуващи извозни пътища | ▲▲▲▲▲ временен склад |
| =====
= | xxxxxx трасе на въжена линия |
| технологична просека | ==+==+== проектиран автомобилен път |
| | ○ имот за ГСМ и АГРАДБЧЧ |

На схемата задължително се нанасят контурите на насаждението/имота, съществуващите и проектирани временни горски пътища, технологичните просеки, просеките за въжени линии, извозни пътища, временни складове както и връзката им със съществуващата автомобилна пътна мрежа.

II. Характеристики на насаждението

- Вид на сечта ПОСТ-КОТЛОВИНА / интензивност 30 %
 Втори вид сеч / интензивност %
- Площ на подотдела 6,5 ха Размер на сечището 6,5 ха
- Състав по план/програма ЧР 9; БА 1, действителен ЧР 9; БА 1
- Запас на 1 ха: с клони 206 куб.м/ха, без клони 190 куб.м/ха
- Среден наклон на терена градуса.
- Очакван добив от маркираната дървесина 505 лежача маса, куб.м.

дърв.вид категория	ЧР	БА			дърв.вид категория	ЧР	БА				
едра	81	-			дребна	-	-				вър-
средна	88	11			дърва	301	25				шина

- Наличие и характеристика на подраства преди сечта (състав, възраст, средна височина, % на покритие) ПОРАДИ МАЛКАТА НА ВЪЗРАСТА НА ДЪРВЕТА И ЧАСТЪЦИ ОТВОРАЩИ ЗА ОТВОРАЩАТА НА КОТЛИ И ПЪЛНАТА 9,8 М СЪС ОТВОРАЩАТА НА БА
- Средно извозно разстояние 170 м
- Други характеристики на насаждението (токовища, сватбовища, надлесни дървета, сервитути, защитени територии, Natura 2000, защитени видове описани в доклада за гори с висока консервационна стойност, мъртва дървесина, вододобивни зони, биологично разнообразие и др.)
НАСАЖДЕНИЕТО НЕ ПОКАЗВА НАТУРА 2000-НО НА НАЧИНА НА СВАТБОВИЩА И ТОКОВИЩА

III. Технологични указания

- Дървесината в насаждението да се добива при спазване на технологичната схема по т.1
- Сечта ще се извършва с (моторен трион, ръчно, машини; кастренето на отсечените стъбла се извършва в сечище, на временен склад) БИВТ; КАСТРЕНОТО ЩЕ СЕ ОСЪЩЕСТВЯВА В СЕЧИЩЕТО
- Извозът от сечището до временните складове ще се осъществява с СПЕЦИАЛИЗИРАНА ГОРНА ТЕХНИКА; МАЛКА ЗАРИТКА, ТЕХНИКА И ЖИВОТИНСКА ТЕЛНА на (цели стъбла, дълги/къси секции, сортименти, чипс и др.; с влачене по терена, изцяло натоварени)
- Проектирани нови горски автомобилни пътища съгласно Наредба 5 за строителството в горските територии без промяна на предназначението им: дължина м. широчина м.
- Изграждане и ремонт на временни извозни горски пътища:
 - Тракторни - допустимо разстояние между тях 50 м (не по-малко от 40 м), дължина 1000 м, широчина 4 м.
 - Коларски - разстояние между тях м (не по-малко от 40 м), дължина м, широчина м
- Просеки за въжени линии: бр.
 допустимо разстояние между просеките м., дължина м., широчина м.
- Направа на технологични просеки бр.
 допустимо разстояние между тях м., дължина м., широчина м.
- Изграждане на нови временни складове (бр., площ в ха) 1 бр. временен склад с площ 0,1 ха
- Мерки за опазване на оставащите на корен дървета, подраства, младияка и почвата ПРЕДИ ЗНАМЕ ОТ ОБЛАГА ОСТАВАЩИТЕ ДЪРВЕТА НА КОРЕН ИЛИ ПОВИКНЕ; ДА НЕ СЕ ПОЗЛАВА ДАКУ
- Начини за почистване на сечището РАЗОБРАТНО НА ОТВОРАЩАТА ОТ СЕЧТА ПО ЧВАНЪ СЕЧИЩЕ
- Други указания: ДА НЕ ИЗПАДЪТ БИТОВИТЕ ОПАДЪЦИ И ЗВАН ГЕРИТЕ ТЕРИТОРИИ; НЕ СЕ ДОПУСКА РАЗЛИВ НА ГСМ. ПЪЛНА ПОЛЪКА И ПОДЪЛС, КОГАТО ТРЪБВА ДА СЕ ИСПОЛЗВА ПИ ВРЕМЕ НА СЕЧТА
 Да се изнасят битовите опадъци от сечището извън горските територии на определените за това места.
- Всички операции по подготвителните и основните работи да се извършват съгласно изискванията на Правилника за здравословни и безопасни условия на труд в горите и правилата за противопожарна безопасност в горите.

ЗАПОЗНАТ с технологичния план: /попълва се след издаването на разрешителното за сеч/
 Лицето по чл. 108, ал.2 от ЗГ, на което е издадено разрешителното за сеч №
 /трите имена, подпис, дата /
 № и дата на удостоверение за упражняване на лесовъдска практика:

Изгот

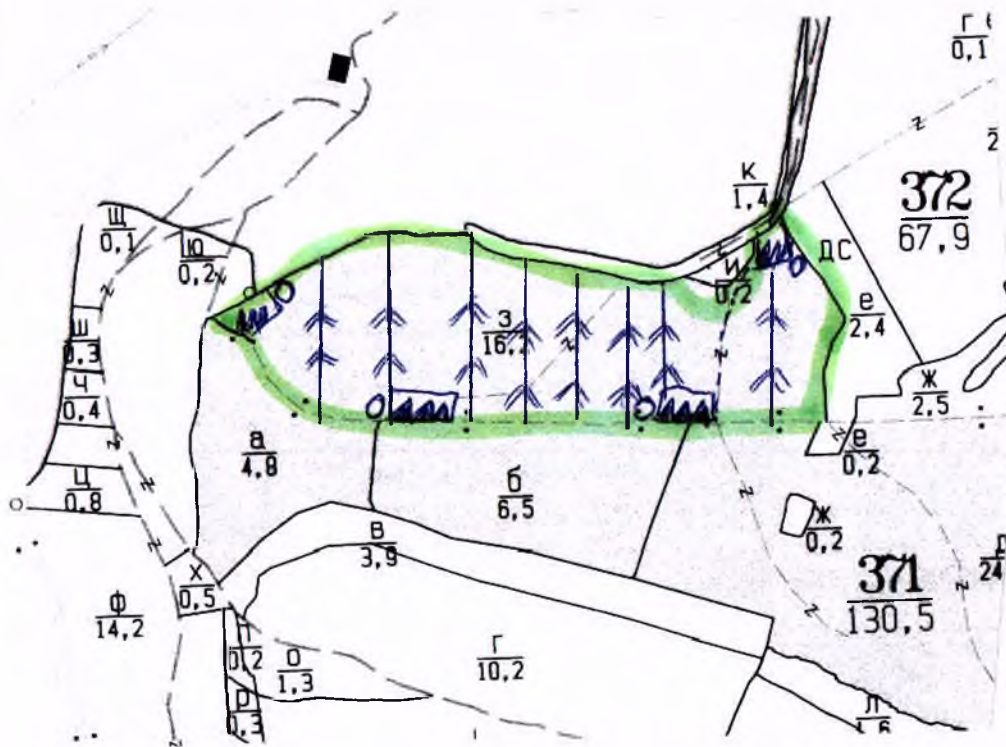
.....
/име, фамилия,
дата:
№ и датум на
лесовъ,

Од

.....
/име,
дата:
№ и датум на
лесовъ,

ИЧЕН ПЛАН

За добър дървесинен ресурс подотдел 3
На ТП ДРС/ДЛС Черни Лок /попълва се само за държавни гори/
Община Полевце, Землище Водича
имот с (кадастрален идентификатор/КВС) № /попълва се само за недържавни гори/
I. Схема за добива на дървесина от насаждението



Легенда:

- ±±±± проектирани коларски вр. извозни пътища
- съществуващи извозни пътища
- ==== съществуващ автомобилен път
- LLLLLL технологична просека
-

- »»»» проектирани тракторни вр. извозни пътища
- ▲▲▲▲ временен склад
- XXXXXX трасе на въжена линия
- ==== проектиран автомобилен път
- ИВ.СР. ЗА ГСМ и ОТПАЗВЪЦИ

На схемата задължително се нанасят контурите на насаждението/имота, съществуващите и проектирани временни горски пътища, технологичните просеки, просеките за въжени линии, извозни пътища, временни складове както и връзката им със съществуващата автомобилна пътна мрежа.

II. Характеристики на насаждението

- Вид на сечта ПОСТ - КОТЛОВИНА / интензивност 30 %
Втори вид сеч / интензивност %
- Площ на подотдела 16,2 ха Размер на сечището 16,2 ха
- Състав по план/програма ЧР8; ГБР1; БА1, действителен ЧР8; ГБР1; БА1
- Запас на 1 ха: с клони 196 куб.м/ха, без клони 181 куб.м/ха
- Среден наклон на терена 13 градуса.
- Очакван добив от маркираната дървесина 247 лежача маса, куб.м.

дърв. вид категория	ЧР	БА	ГБР	КЧР	дърв. вид категория	ЧР	БА	ГБР	КЧР	вър-	шина
едра	305	1	-	-	дребна	-	-	-	-		
средна	107	3	-	-	дърва	52	12	21	16		

- Наличие и характеристика на подраства преди сечта (състав, възраст, средна височина, % на покритие) ПОДРАСТА НА ПОСТА НА БЕЗКОТЛОВИНА НА СЪСТАВЪТ ЗА РАБОТАТА НА КОТЛА
- Средно извозно разстояние до д.
- Други характеристики на насаждението (токовица, сватбовица, надлесни дървета, сервитути, защитени територии, Natura 2000, защитени видове описани в доклада за гори с висока консервационна стойност, мъртва дървесина, вододобни зони, биологично разнообразие и др.)
..... НАСАЖДЕНИЕТО НЕ ПОПАДА В НАТУРА 2000; НЕ Е НА КАКВА ИКАКВА ЗАЩИТЕНА ТЕРИТОРИЯ И ТОКОВИЦА

III. Технологични указания

- Дървесината в насаждението да се добива при спазване на технологичната схема по т.1
- Сечта ще се извършва с (моторен трион, ръчно, машини; кастренето на отсечените стъбла се извършва в сечище, на временен склад) Б.И.В.Т.; КАСТРЕНОТО СЕ ОСЪЩЕСТВЯВА В СЕЧИЩЕТО
- Извозът от сечището до временните складове ще се осъществява с 2 С. СПЕЦИАЛИЗИРАНА ГОРСКА ТЕХНИКА; КОЛОТАБАРСКА ТЕХНИКА И ЖИВОТНСКА ТЕХНИКА
на (цели стъбла, дълги/къси секции, сортименти, чипс и др.; с влачене по терена, изцяло натоварени)
- Проектирани нови горски автомобилни пътища съгласно Наредба 5 за строителството в горските територии без промяна на предназначението им: дължина м. широчина м.
- Изграждане и ремонт на временни извозни горски пътища:
 - Тракторни - допустимо разстояние между тях ... 60 м (не по-малко от 40 м), дължина до д. широчина 4 м.
 - Коларски - разстояние между тях м (не по-малко от 40 м), дължина м, широчина м
- Просеки за въжени линии: бр.
допустимо разстояние между просеките м., дължина м., широчина м.
- Направа на технологични просеки бр.
допустимо разстояние между тях м., дължина м., широчина м.
- Изграждане на нови временни складове (бр., площ в ха) 4 бр. Временни складове
с обща площ 0,4 ха
- Мерки за опазване на оставащите на корен дървета, подраства, младияка и почвата
презасадка от борови оставачи дървета на корен при пълнене; да не се разчиства дървения матер
- Начини за почистване на сечището отпадъците от сечта се събират и се извозват от сечището
- Други указания: да се изнасят битовите отпадъци от сечището и да се запази чистотата на сечището
разлив на Г.С.М.; има малки наклонни котли които се отсичат по време на сечта.
Да се изнасят битовите отпадъци от сечището извън горските територии на определените за това места.
- Всички операции по подготвителните и основните работи да се извършват съгласно изискванията на Правилника за здравословни и безопасни условия на труд в горите и правилата за противопожарна безопасност в горите.

ЗАПОЗНАТ с технологичния план: /попълва се след издаването на разрешителното за сеч/
Лицето по чл. 108, ал.2 от ЗГ, на което е издадено разрешителното за сеч №

/трите имена, подпис, дата /

№ и дата на удостоверение за упражняване на лесовъдска практика:

Изг ЧЛ. ОТ ЗЗЛД

Име,
дат,
№ и
лесо

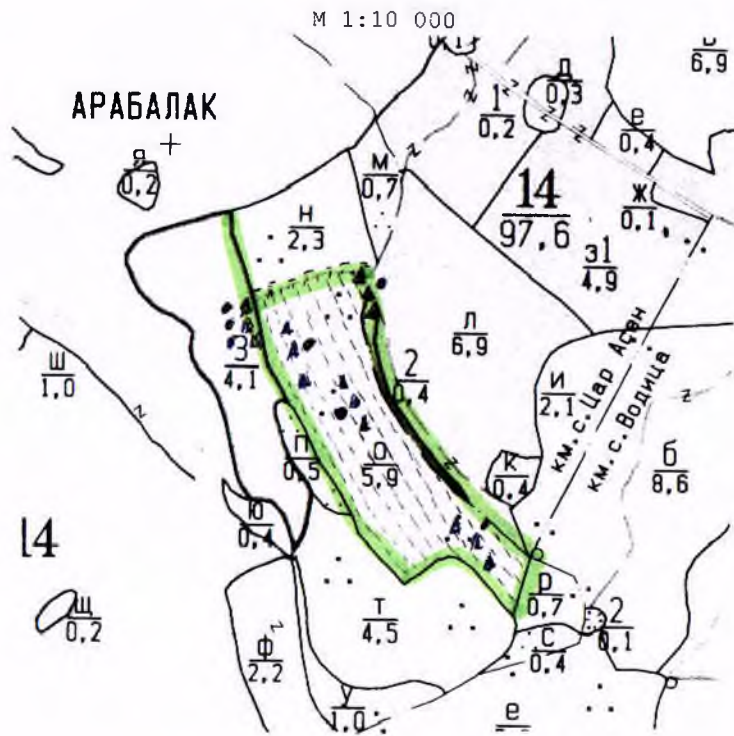
Образец по чл. 52, ст. 6 от НСГ

ЧЛ. ОТ ЗЗЛД

И
Л
N
Д
И

ЧЕН ПЛАН №

За добив на дървесина от отдел 14 подотдел 10
На ТП ДРС/ДЛС „Рожичи Вод” /попълва се само за държавни гори/
Община Попово, Землище с. Дечисово;
имот с (кадастрален идентификатор/КВС) № /попълва се само за недържавни гори/
I. Схема за добива на дървесина от насаждението



Легенда:

- | | | | |
|---------|---|----------|--|
| ±±±±± | проектирани коларски вр. извозни пътища | »»»»» | проектирани тракторни вр. извозни пътища |
| ----- | съществуващи извозни пътища | ▲▲▲ | временен склад |
| ===== | съществуващ автомобилен път | XXXXXX | трасе на въжена линия |
| LLLLLLL | технологична просека | ==+==+== | проектиран автомобилен път |
| □ | | ● | Г.С.М. Ч. ОТ П. А. 9. 2. 16. 4 |

На схемата задължително се нанасят контурите на насаждението/имота, съществуващите и проектирани временни горски пътища, технологичните просеки, просеките за въжени линии, извозни пътища, временни складове както и връзката им със съществуващата автомобилна пътна мрежа.

II. Характеристики на насаждението

- 1. Вид на сечта ПРОБЧРКА / интензивност 25 %
- Втори вид сеч / интензивност %
- 2. Площ на подотдела 5.9 ха Размер на сечището 5.9 ха
- 3. Състав по план/програма 2.6.10, действителен 2.6.10
- 5. Запас на 1 ха: с клони 447 куб.м/ха, без клони 370 куб.м/ха
- 6. Среден наклон на терена 8 градуса.
- 7. Очакван добив от маркираната дървесина 483 лежаша маса, куб.м.

дърв. вид категория	<u>2.6.</u>					дърв. вид категория	<u>2.6.</u>					
едра	<u>91</u>					дребна	<u>9</u>					вър-
средна	<u>244</u>					дърва	<u>139</u>					шина

8. Наличие и характеристика на подраста преди сечта (състав, възраст, средна височина, % на покритие)

9. Средно извозно разстояние 100

10. Други характеристики на насаждението (токовица, сватбовица, надлесни дървета, сервитути, защитени територии, Natura 2000, защитени видове описани в доклада за гори с висока конзервационна стойност, мъртва дървесина, вододайни зони, биологично разнообразие и др.)

ОТЧЕТА ЧЕ ДЪРВЕТО С НАТЪРА 2000 С ЧИСТА ИСАИТИВНА
САМО ЗАПАЗИТЕЛНА И ТОКОВАИКА

III. Технологични указания

- 1. Дървесината в насаждението да се добива при спазване на технологичната схема по т. I
- 2. Сечта ще се извършва с (моторен трион, ръчно, машини; кастренето на отсечените стъбла се извършва в сечище, на временен склад) БЕЖИЧНОТО ЯРКО БУДУЩЕА ТРЧОНА, КАСИТЕТО
СЕ ОСЕЩЕ С ПЛАНА С РЪЧНОТО
- 3. Извозът от сечището до временните складове ще се осъществява с САМОАЛЪНЪТА
ТОКОВАИКА ТАКЪМ КАКЪМ ШЕ ДОЙДЕТЕ ТЪКА
на (цели стъбла, дълги/къси секции, сортименти, чипс и др.; с влачене по терена, изцяло натоварени)
- 4. Проектирани нови горски автомобилни пътища съгласно Наредба 5 за строителството в горските територии без промяна на предназначението им: дължина м. широчина м.
- 5. Изграждане и ремонт на временни извозни горски пътища:
 - 5.1 Тракторни - допустимо разстояние между тях М (не по-малко от 40 м), дължина М. широчина 4 м.
 - 5.2 Коларски - разстояние между тях М (не по-малко от 40 м), дължина М, широчина М
- 6. Просеки за въжени линии: бр.
допустимо разстояние между просеките М., дължина М., широчина М.
- 7. Направа на технологични просеки бр.
допустимо разстояние между тях М., дължина М., широчина М.
- 8. Изграждане на нови временни складове (бр., площ в ха)
- 9. Мерки за опазване на оставащите на корен дървета, подраста, младияка и почвата
ПРИ ПОДРАВЯНЕ ЗА СЕ ОПАВАТ ОТ ОБЕРАНАЕ ОСТАВАЩИТЕ НА СОЛОНИТЕ
- 10. Начини за почистване на сечището РАЧНОТО
- 11. Други указания: ЗА СЕ ЧЕ ЧАСТ БЪТОРТЕ ОТПАДЪЦИ ОТ СЕЧУЩЕТО
ТАКИТЕ ТЕ ТЪКЪМ НА ОПРЕДЕЛЕНИТЕ ЗА ТОВА МЕСТА
Да се изнасят битовите отпадъци от сечището извън горските територии на определените за това места.
- 12. Всички операции по подготвителните и основните работи да се извършват съгласно изискванията на Правилника за здравословни и безопасни условия на труд в горите и правилата за противопожарна безопасност в горите.

ЗАПОЗНАТ с технологичния план: /попълва се след издаването на разрешителното за сеч/
Лицето по чл. 108, ал.2 от ЗГ, на което е издадено разрешителното за сеч №
.....
/трите имена, подпис, дата /
№ и дата на удостоверение за упражняване на лесоходска практика: