чл.59 от ЗЗЛД

Образец по чл. 53, ал. 6 от НСГ

Одобрил: .....
чл.59 от ЗЗЛД
/име, фамилия,/ подпис: .....

дата: ..... г.

№ и дата на удостоверение за упражняване на лесовъдска практика: ..... г.

Утвърдил: .....
чл.59 от ЗЗЛД
/име, фамилия,/ подпис: .....
/попълва се само в случаите на чл. 53, ал. 4 от НСГ/
чл.59 от ЗЗЛД
дата: ..... г.

№ и дата на удостоверение за упражняване на лесовъдска практика: ..... г.

ТЕХНОЛОГИЧЕН ПЛАН №..1..

За добив на дървесина от отдел 94 подотдел "р"
ДГС/ДЛС ...Преслав... /попълва се само за държавни гори/
Община ...Върбица..., Землище с. Сушина
Имот с (кадастрален идентификатор/КВС) № /попълва се само за недържавни гори/

I. Схема за добива на дървесина от насаждението

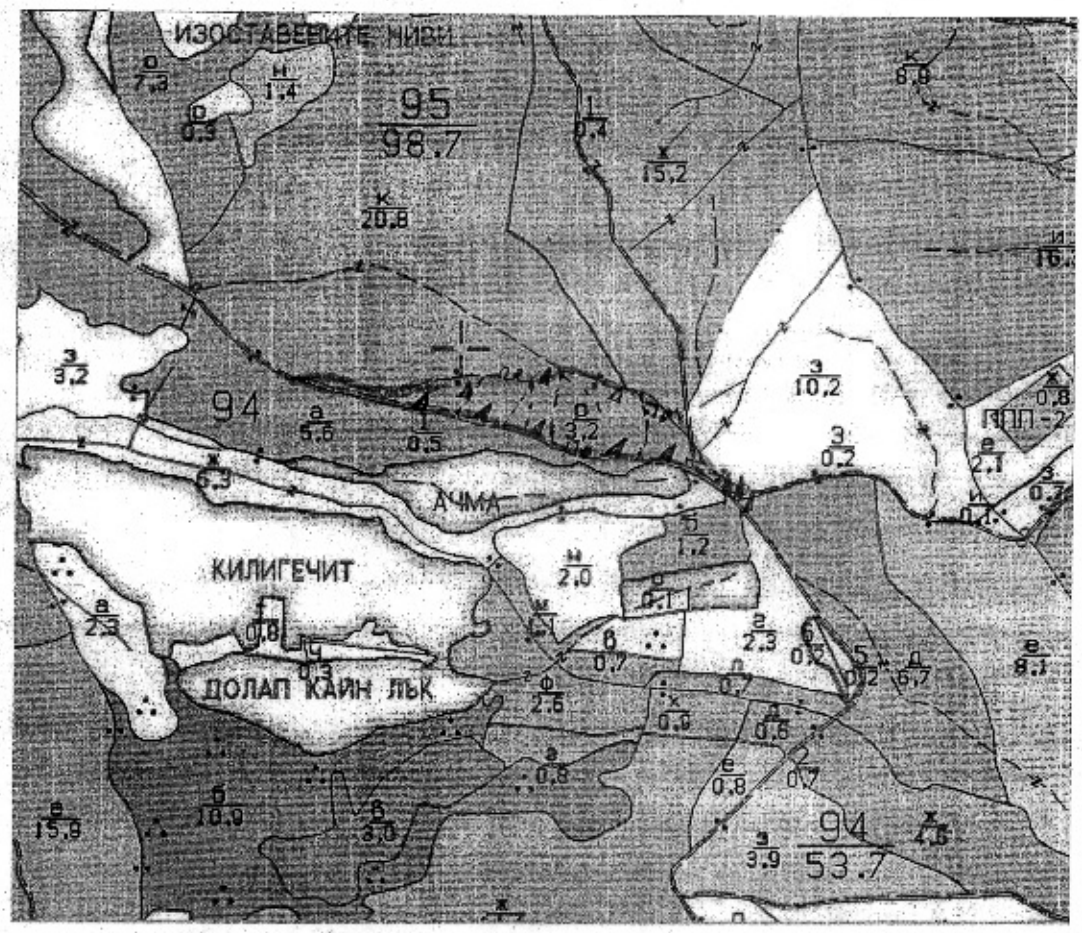

Легенда:

± ± ± ±	проектирани коларски вр. извозни пътища	xxxxxxxx	трасе на въжена линия
» » » »	проектирани тракторни вр. извозни пътища	/\/\/\/\/\	технологична просека
- - - - - -	съществуващи извозни пътища	=+=+=	проектиран автомобилен път
▲▲▲	временен склад	П/●	ГСМ/конт. отпад
= = = =	съществуващ автомобилен път	▬	граница под отдел

На схемата задължително се нанасят контурите на насаждението/имота, съществуващите и проектирани временни горски пътища, технологичните просеки, просеките за въжени линии, извозни пътища, временни складове както и връзката им със съществуващата автомобилна пътна мрежа.

II. Технологични указания и параметри на технологичната инфраструктура

1. Дървесината в насаждението да се добива при спазване на технологичната схема по т. I

2. Сечта ще се извършва с (моторен трион, ръчно, машини; кастренето на отсечените стъбла се извършва: в сечище, на временен склад) ...БМВТ кастренето на отсечените стъбла се извършва в сечището...

3. Извозът от сечището до временните складове ще се осъществява с ЕС
специализирана горска техника
на (цели стъбла, дълги/къси секции, сортименти, чипс и др.; с влачене по терена, изцяло натоварени)
дълги/къси секции, сортиментите с влачене по терена и/или изцяло натоварени

4. Проектирани нови горски автомобилни пътища съгласно Наредба 5 за строителството в горските територии без промяна на предназначението им: дължина ..... м широчина ..... м

5. Изграждане/ремонт на временни извозни горски пътища (вярното се подчертава):
5.1 Тракторни - допустимо разстояние между тях ..... м (не по-малко от 40 м), дължина ..... м , широчина 4 м.
5.2 Коларски - разстояние между тях ..... м (не по-малко от 40 м), дължина ..... м , широчина ..... м

6. Просеки за въжени линии: ..... бр.
допустимо разстояние между просеките ..... м. , дължина ..... м. , широчина ..... м.

7. Направа на просеки: ..... бр.
допустимо разстояние между тях ..... м. , дължина ..... м. , широчина ..... м.

8. Изграждане на нови временни складове (бр., площ в ха)
по-съществуващи пътища и просеки

9. Мерки за опазване на оставащите на корен дървета, подраста, младиняка и почвата
спазване на екологичните изисквания при сеч и извоз

10. Начини за почистване на сечището: разхвърляне на вършината в сечището

11. Материалите ще се извозят до временен склад съгласно техн. план
когато мястото на временния склад няма данни, позволяващи точното му определяне или попада извън мащаба на схемата по т. I, се посочват географските му координати в градуси, минути и секунди.

12. Средно извозно разстояние: 100 м

13. Други указания: Битовите отпадъци да се изнасят извън горските територии, на определените за това места

Да се изнасят битовите отпадъци от сечището извън горските територии на определените за това места.

14. Всички операции по подготвителните и основните работи да се извършват съгласно изискванията на Правилника за здравословни и безопасни условия на труд в горите и правилата за противопожарна безопасност в горите.

Известно ми е, че за посочени или попълнени неверни данни в настоящия документ нося наказателна отговорност по реда на Глава девета от Наказателния кодекс,

Изготвил: чл.59 от ЗЗЛД чл.59 от ЗЗЛД /подпис, име и фамилия/
дата: 07.05.2026

Място на издаване: гр. В. Преслав
№ и дата на удостоверение за упражняване на лесовъдска практика: 13000 / 28.08.2017г.

ЗАПОЗНАТ с технологичния план: ..... /попълва се след издаването на позволителното за сеч/
Лицето по чл. 108, ал. 2 от ЗГ, на което е издадено позволително за сеч № .....

..... / трите имена, подпис, дата /

№ и дата на удостоверението за упражняване на лесовъдска практика: .....

Образец по чл. 53, ал. 6 от НСГ

Одобрил: чл.59 от ЗЗЛД
чл.59 от ЗЗЛД
/име, фамилия,/ подпис: .....

дата: ..... г.

№ и дата на удостоверение за упражняване на лесовъдска практика: ..... г.

Утвърдил: чл.59 от ЗЗЛД
чл.59 от ЗЗЛД
/име, фамилия,/ подпис: .....
/попълва се само в случаите на чл. 53, ал. 4 от НСГ/
дата: ..... г.

№ и дата на удостоверение за упражняване на лесовъдска практика: ..... г.

ТЕХНОЛОГИЧЕН ПЛАН №1...

За добив на дървесина от отдел 95 подотдел "в"
ДГС/ДЛС Преслав /попълва се само за държавни гори/
Община Вѣрбица, Землище с. Сушина
Имот с (кадастрален идентификатор/КВС) № /попълва се само за недържавни гори/

I. Схема за добива на дървесина от насаждението

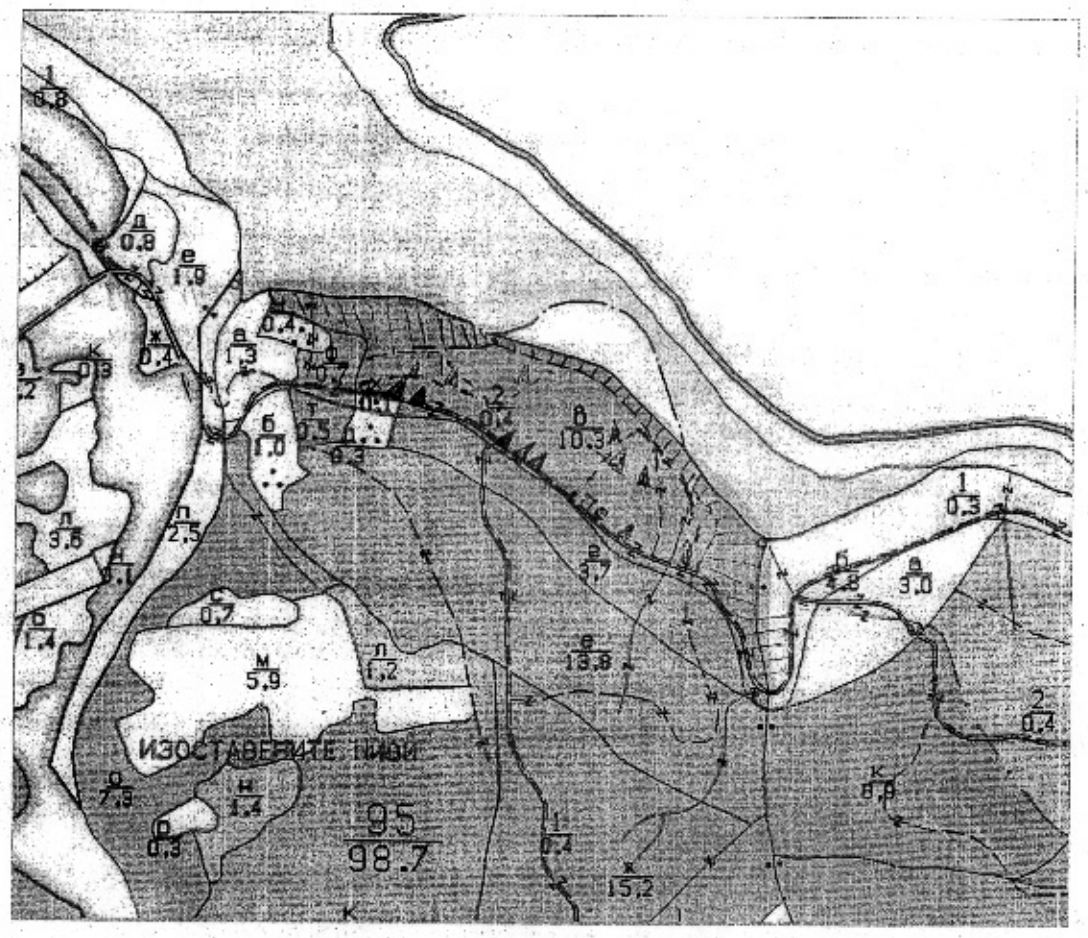

Легенда:

± ± ± ±	проектирани коларски вр. извозни пътища	xxxxxxxx	трасе на въжена линия
» » » »	проектирани тракторни вр. извозни пътища	/\/\/\/\/\	технологична просека
- - - - - -	съществуващи извозни пътища	=+=+=	проектиран автомобилен път
▲▲▲	временен склад	●/□	ГСМ/контр отпад
= = = =	съществуващ автомобилен път	///////	не усвоима част

На схемата задължително се нанасят контурите на насаждението/имота, съществуващите и проектирани временни горски пътища, технологичните просеки, просеките за въжени линии, извозни пътища, временни складове както и връзката им със съществуващата автомобилна пътна мрежа.

II. Технологични указания и параметри на технологичната инфраструктура

1. Дървесината в насаждението да се добива при спазване на технологичната схема по т. I

2. Сечта ще се извършва с (моторен трион, ръчно, машини; кастренето на отсечените стъбла се извършва: в сечище, на временен склад) БМВТ кастренето на отсечените стъбла се извършва в сечището

3. Извозът от сечището до временните складове ще се осъществява с ЕС специализирана горска техника

на (цели стъбла, дълги/къси секции, сортименти, чипс и др.; с влачене по терена, изцяло натоварени) дълги/къси секции, сортименти с влачене по терена и/или изцяло натоварени

4. Проектирани нови горски автомобилни пътища съгласно Наредба 5 за строителството в горските територии без промяна на предназначението им: дължина ..... м широчина ..... м

5. Изграждане/ремонт на временни извозни горски пътища (вярното се подчертава):

5.1 Тракторни - допустимо разстояние между тях ..... м (не по-малко от 40 м), дължина ..... м , широчина 4 м.

5.2 Коларски - разстояние между тях ..... м (не по-малко от 40 м), дължина ..... м , широчина ..... м

6. Просеки за въжени линии: ..... бр.
допустимо разстояние между просеките ..... м. , дължина ..... м. , широчина ..... м.

7. Направа на просеки: ... бр.
допустимо разстояние между тях ..... м. , дължина ..... м. , широчина ..... м.

8. Изграждане на нови временни складове (бр., площ в ха)
по-съществуващи пътища и просеки

9. Мерки за опазване на оставащите на корен дървета, подраста, младиняка и почвата
спазване на екологичните изисквания при сеч и извоз и технологията на сечта

10. Начини за почистване на сечището: разхвърляне по-сечището

11. Материалите ще се извозят до временен склад м. Синя могила 43°03'22.26"N 26°48'46.09"E
когато мястото на временния склад няма данни, позволяващи точното му определяне или попада извън мащаба на схемата по т. I, се посочват географските му координати в градуси, минути и секунди.

12. Средно извозно разстояние: 100 м.

13. Други указания: Битовите отпадъци да се изнасят извън горския фонд, на определените за това места

Да се изнасят битовите отпадъци от сечището извън горските територии на определените за това места.

14. Всички операции по подготвителните и основните работи да се извършват съгласно изискванията на Правилника за здравословни и безопасни условия на труд в горите и правилата за противопожарна безопасност в горите.

Известно ми е, че за посочени или попълнени неверни данни в настоящия документ нося наказателна отговорност по реда на Глава девета от Наказателния кодекс,

Изготвил: ..... /подпис, име и фамилия/
дата: 08.05.2026

Място на издаване: гр. В. Преслав
№ и дата на удостоверение за упражняване на лесовъдска практика: 13000 / 28.08.2017г.

ЗАПОЗНАТ с технологичния план: ..... /попълва се след издаването на позволителното за сеч/
Лицето по чл. 108, ал. 2 от ЗГ, на което е издадено позволително за сеч № .....

/ трите имена, подпис, дата /
№ и дата на удостоверението за упражняване на лесовъдска практика: .....

Образец по чл. 53, ал. 6 от НСГ

Одобрил: чл.59 от ЗЗЛД

/име, фамилия,/ подпис: чл.59 от ЗЗЛД

дата: ..... г.

№ и дата на удостоверение за упражняване на лесовъдска практика: ..... г.

Утвърдил: чл.59 от ЗЗЛД

/име, фамилия,/ подпис: чл.59 от ЗЗЛД

/попълва се само в случаите на чл. 53, ал. 4 от НСГ/

дата: ..... г.

№ и дата на удостоверение за упражняване на лесовъдска практика: ..... г.

ТЕХНОЛОГИЧЕН ПЛАН №.1..

За добив на дървесина от отдел 95 подотдел "г"

ДГС/ДЛС Преславе /попълва се само за държавни гори/

Община Вѣрбица, Землище Сушина

Имот с (кадастрален идентификатор/КВС) № /попълва се само за недържавни гори/

I. Схема за добива на дървесина от насаждението

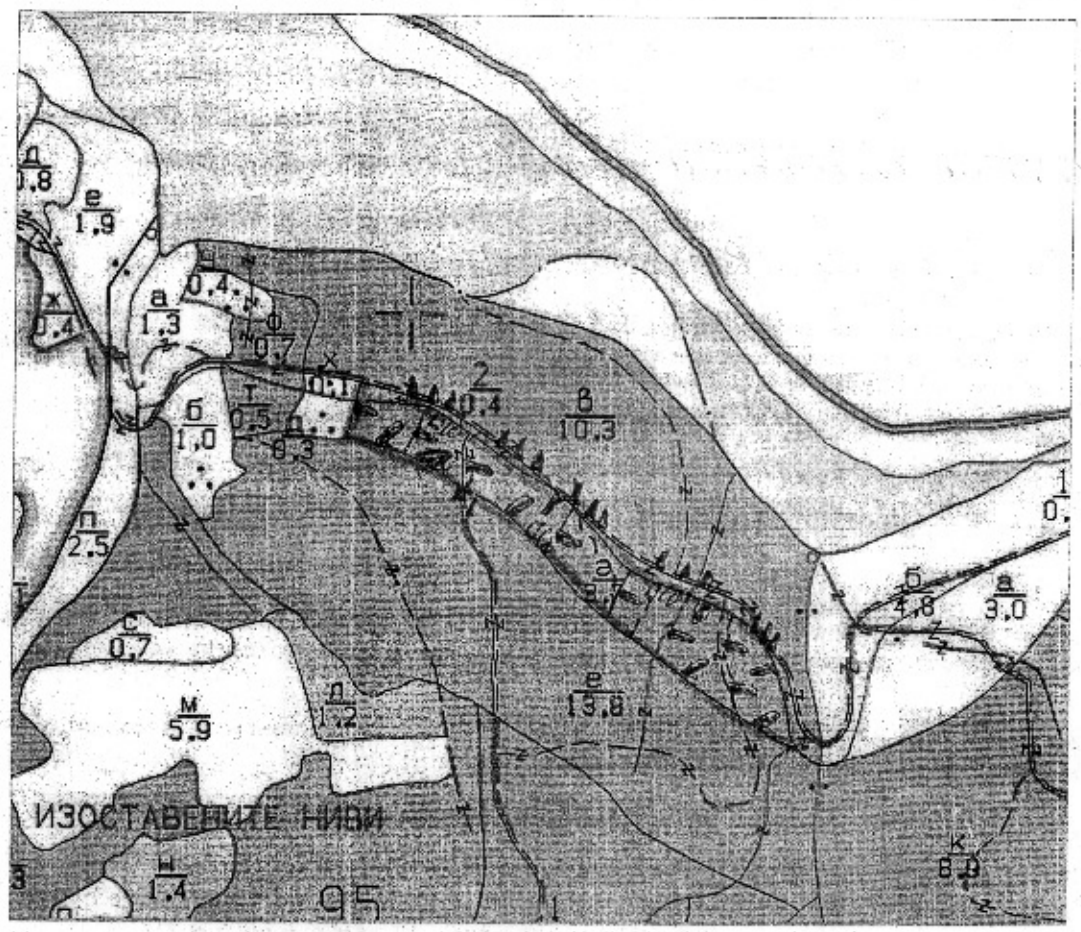

Легенда:

± ± ± ±	проектирани коларски вр. извозни пътища	xxxxxxxx	трасе на въжена линия
»»»»	проектирани тракторни вр. извозни пътища	/\/\/\/\/\	технологична просека
- - - - - -	съществуващи извозни пътища	=+=+=	проектиран автомобилен път
▲▲▲	временен склад	D/C	ГСМ. Конт. Отпадици
= = = =	съществуващ автомобилен път	——	Граница под отдел

На схемата задължително се нанасят контурите на насаждението/имота, съществуващите и проектирани временни горски пътища, технологичните просеки, просеките за въжени линии, извозни пътища, временни складове както и връзката им със съществуващата автомобилна пътна мрежа.

II. Технологични указания и параметри на технологичната инфраструктура

1. Дървесината в насаждението да се добива при спазване на технологичната схема по т. I

2. Сечта ще се извършва с (моторен трион, ръчно, машини; кастренето на отсечените стъбла се извършва: в сечище, на временен склад) БМВТ кастренето на отсечените стъбла да се извършва в сечището или на временен склад

3. Извозът от сечището до временните складове ще се осъществява с
Специализирана Горска Техника

на (цели стъбла, дълги/къси секции, сортименти, чипс и др.; с влачене по терена, изцяло натоварени)
Дълги кси секции и сортименти с влачене по терена изцяло натоварени

4. Проектирани нови горски автомобилни пътища съгласно Наредба 5 за строителството в горските територии без промяна на предназначението им: дължина ..... м широчина ..... м

5. Изграждане/ремонт на временни извозни горски пътища (вярното се подчертава):
5.1 Тракторни - допустимо разстояние между тях ..... м (не по-малко от 40 м), дължина ..... м , широчина 4 м.
5.2 Коларски - разстояние между тях ..... м (не по-малко от 40 м), дължина ..... м , широчина ..... м

6. Просеки за въжени линии: ..... бр.
допустимо разстояние между просеките ..... м. , дължина ..... м. , широчина ..... м.

7. Направа на просеки: ..... бр.
допустимо разстояние между тях ..... м. , дължина ..... м. , широчина ..... м.

8. Изграждане на нови временни складове (бр., площ в ха)
По-съществуващи пътища и просеки

9. Мерки за опазване на оставащите на корен дървета, подраста, младиняка и почвата
Спазване на екологичните изисквания при сеч и извоз.

10. Начини за почистване на сечището: Разхвърляне из сечището.

11. Материалите ще се извозят до временен склад Съгласно техн план
когато мястото на временния склад няма данни, позволяващи точното му определяне или попада извън мащаба на схемата по т. I. се посочват географските му координати в градуси, минути и секунди.

12. Средно извозно разстояние: 100 м

13. Други указания: Битовите отпадъци да се изнесат извън сечището по определените за тях места

Да се изнасят битовите отпадъци от сечището извън горските територии на определените за това места.

14. Всички операции по подготвителните и основните работи да се извършват съгласно изискванията на Правилника за здравословни и безопасни условия на труд в горите и правилата за противопожарна безопасност в горите.

Известно ми е, че за посочени или попълнени неверни данни в настоящия документ нося наказателна отговорност по реда на Глава девета от Наказателния кодекс,

Изготвил: чл.59 от ЗЗЛД чл.59 от ЗЗЛД */подпис, име и фамилия/*
дата: 08.05.2026

Място на издаване: гр. В. Преслав
№ и дата на удостоверение за упражняване на лесовъдска практика: 13000 / 28.08.2017г.

ЗАПОЗНАТ с технологичния план: ..... /попълва се след издаването на позволителното за сеч/
Лицето по чл. 108, ал. 2 от ЗГ, на което е издадено позволително за сеч № .....

..... / трите имена, подпис, дата /
№ и дата на удостоверението за упражняване на лесовъдска практика: .....

чл.59 от ЗЗЛД

Образец по чл. 53, ал. 6 от НСГ

Одобрил: .....

/име, фамилия,/ подпис: чл.59 от ЗЗЛД

дата: ..... г.

№ и дата на удостоверение за упражняване на лесовъдска практика: ..... г.

Утвърдил: чл.59 от ЗЗЛД

/име, фамилия,/ подпис: чл.59 от ЗЗЛД

/попълва се само в случаите на чл. 53, ал. 4 от НСГ/

дата: ..... г.

№ и дата на удостоверение за упражняване на лесовъдска практика: ..... г.

ТЕХНОЛОГИЧЕН ПЛАН №1...

За добив на дървесина от отдел **158** подотдел **"б"**

ДГС Преслав /попълва се само за държавни гори/

Община ВЕЛИКИ ПРЕСЛАВ, Землище с. ЗЛАТАР 30942

Имот с (кадастрален идентификатор/КВС) №...../попълва се само за недържавни гори/

I. Схема за добива на дървесина от насаждението

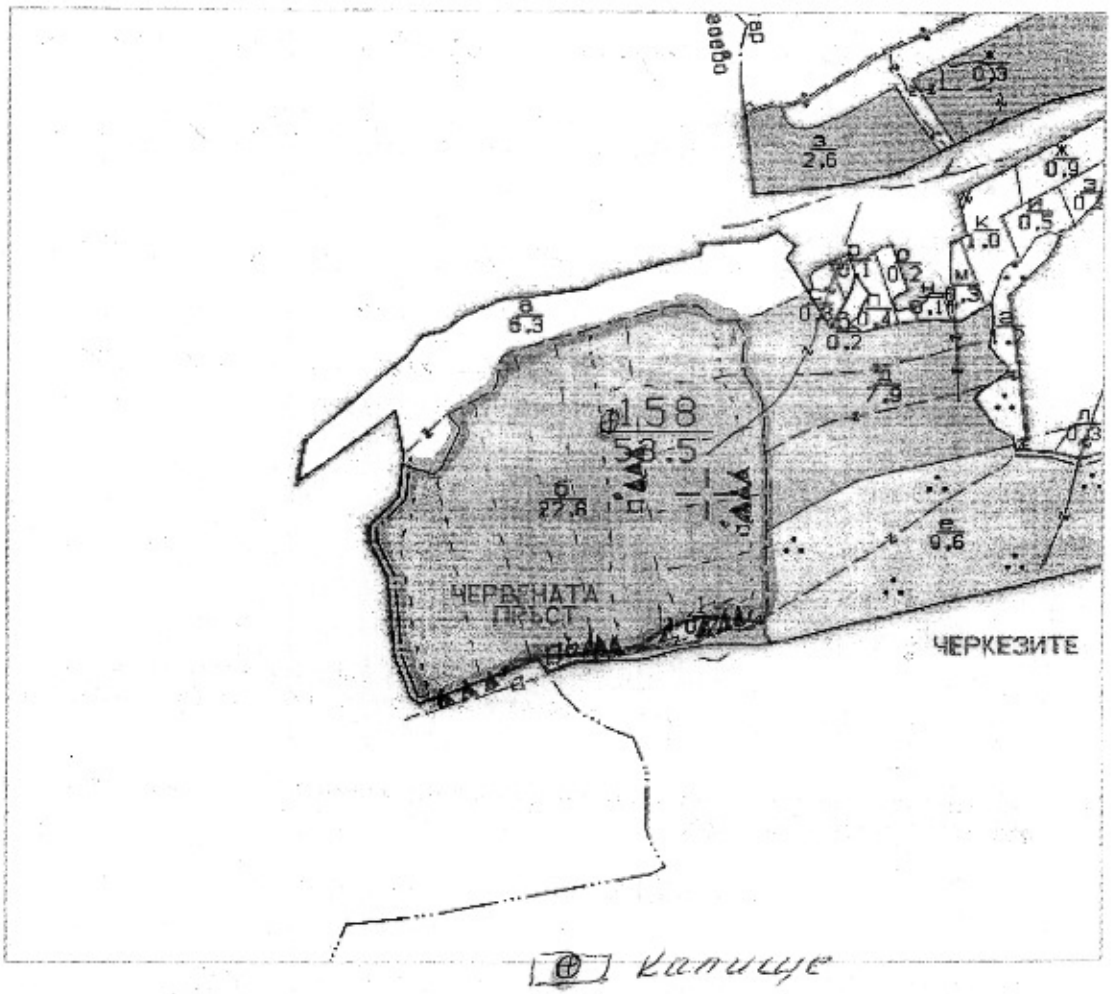

Капище

Легенда:

± ± ± ±	проектирани коларски вр. извозни пътища	xxxxxxxx	трасе на въжена линия
» » » »	проектирани тракторни вр. извозни пътища	/\/\/\/\	технологична просека
- - - - - -	съществуващи извозни пътища	=+=+=	проектиран автомобилен път
▲▲▲	временен склад	□	ГСМ
= = = =	съществуващ автомобилен път	⊕	Контейнер отпад

На схемата задължително се нанасят контурите на насаждението/имота, съществуващите и проектирани временни горски пътища, технологичните просеки, просеките за въжени линии, извозни пътища, временни складове както и връзката им със съществуващата автомобилна пътна мрежа.

II. Технологични указания и параметри на технологичната инфраструктура

1. Дървесината в насаждението да се добива при спазване на технологичната схема по т. I

2. Сечта ще се извършва с (моторен трион, ръчно, машини; кастренето на отсечените стъбла се извършва: в сечище, на временен склад) ..... Б. М. В. Т.

3. Извозът от сечището до временните складове ще се осъществява с
Специализирана горска техника
на (цели стъбла, дълги/къси секции, сортименти, чипс и др.; с влачене по терена, изцяло натоварени)
Дълги къси секции и сортименти

4. Проектирани нови горски автомобилни пътища съгласно Наредба 5 за строителството в горските територии без промяна на предназначението им: дължина ..... мширочина ..... м

5. Изграждане/ремонт на временни извозни горски пътища (вярното се подчертава):
5.1 Тракторни - допустимо разстояние между тях ..... м(не по-малко от 40 м), дължина ..... м, широчина 4 м.
5.2 Коларски - разстояние между тях ..... м(не по-малко от 40 м), дължина ..... м, широчина ..... м

6. Просеки за въжени линии: ..... бр.
допустимо разстояние между просеките ..... м., дължина ..... м., широчина ..... м.

7. Направа на просеки: ..... бр.
допустимо разстояние между тях ..... м., дължина ..... м., широчина ..... м.

8. Изграждане на нови временни складове (бр., площ в ха)
ще се използват старите просеки и пътища

9. Мерки за опазване на оставащите на корен дървета, подраста, младиняка и почвата
Спазване на екологичните изисквания при сеч и извоз

10. Начини за почистване на сечището:
Разхвърляне на вършината в сечището

11. Материалите ще се извозят до временен склад Съгласно технол. план
когато мястото на временния склад няма данни, позволяващи точното му определяне или попада извън мащаба на схемата по т. I, се посочват географските му координати в градуси, минути и секунди.

12. Средно извозно разстояние: 200 м.

13. Други указания: Битовите отпадъци да се изнесат извън сечището на определените за тях места

Да се изнасят битовите отпадъци от сечището извън горските територии на определените за това места.

14. Всички операции по подготвителните и основните работи да се извършват съгласно изискванията на Правилника за здравословни и безопасни условия на труд в горите и правилата за противопожарна безопасност в горите.

Известно ми е, че за посочени или попълнени неверни данни в настоящия документ нося наказателна отговорност по реда на Глава девета от Наказателния кодекс,

Изготвил: чл.59 от ЗЗЛД чл.59 от ЗЗЛД */подпис, име и фамилия/*
дата: **10.06.2026**

Място на издаване: гр. В. Преслав
№ и дата на удостоверение за упражняване на лесовъдска практика: **8534 / 05.12.2012г.**

ЗАПОЗНАТ с технологичния план: ..... /попълва се след издаването на позволителното за сеч/
Лицето по чл. 108, ал. 2 от ЗГ, на което е издадено позволително за сеч № .....

/ трите имена, подпис, дата /
№ и дата на удостоверението за упражняване на лесовъдска практика: .....