Приложение №3 към Заповед №372 от 22.04.2026 г. на Изпълнителния директор на ИАГ

Образец по чл. 53, ал. 6 от НСГ

Одобрил:……
……
/име, фамилия и подпис/: ……

дата:……..г.,
№ и дата на удостоверението за упражняване на лесовъдска практика: ……..

Утвърдил:……
……
име, фамилия,/ подпис: ……
/попълва се само в случаите на чл. 53, ал. 4 от НСГ/
дата:……..г.,
№ и дата на удостоверението за упражняване на лесовъдска практика: ……..

ТЕХНОЛОГИЧЕН ПЛАН № 1.

За добив на дървесина от отдел……16г……подотдел…ии……
На ТП ДГС/ДЛС/УОГС……Тровалия……*/попълва се само за държавни гори/*
Община ……Вятрино……; Землище ……Добромирово……;
имот с (кадастрален идентификатор/КВС) №……, */попълва се само за недържавни гори/*

I. Схема за добива на дървесина от насаждението



ВКС ……Насаждението е извън натура 2000……

Мерки за опазване:……

……

Легенда:

± ± ± ± проектирани колареки вр. извозни пътища	»»»»» проектирани трактории вр. извозни пътища
- - - - - - съществуващи извозни пътища	▲ ▲ ▲ временен склад
——— съществуващ автомобилен път	xxxxxx трасе на въжена линия
^^^^^^ просека	-+-+-+- проектиран автомобилен път
ГСМ място за съхранение на горивосмазочни м-ли и съхранение	ГБО депо за технологични и битови отпадъци

На схемата задължително се нанасят контурите на насаждението/имота, съществуващите и проектирани временни горски пътища, просеките, просеките за въжени линии, извозни пътища, временни складове както и връзката им със съществуващата автомобилна пътна мрежа.

II. Технологични указания и параметри на технологичната инфраструктура

1. Дървесината в насаждението да се добива при спазване на технологичната схема по т. I

2. Сечта ще се извършва с (моторен трион, ръчно, машини; кастренето на отсечените стъбла се извършва: в сечище, на временен склад) …бензиномоторни триони, кастрене на отсечените стъбла ще се извършва в сечището

3. Извозът от сечището до временните складове ще се осъществява с……
……специализирана горска техника
на (цели стъбла, дълги/къси секции, сортименти, чипс и др.; с влачене по терена, изцяло натоварени)……..
……дълги / къси секции……
……

4. Проектирани нови горски автомобилни пътища съгласно Наредба 5 за строителството в горските територии без промяна на предназначението им: дължина ……м. широчина ……м.

5. Изграждане/ремонт на временни извозни горски пътища (вярното се подчертава):

5.1. Тракторни – допустимо разстояние между тях .....м (не по-малко от 40 м), дължина ……м, широчина 4 м.

5.2. Коларски - разстояние между тях.....м (не по-малко от 40 м), дължина ……м, широчина ... м

6. Просеки за въжени линии: ……. бр.
допустимо разстояние между просеките ..... м., дължина ..... м., широчина ..... м.

7. Направа на просеки .....бр.
допустимо разстояние между тях .....м., дължина ……..м., широчина ..... м.

8. Изграждане на нови временни складове (бр., площ в ха) ……Временните складове да се изграждат от определените в схемата места……

9. Мерки за опазване на оставащите на корен дървета, подраста, младиняка и почвата. **Извозът да се извършва на определените извозни пътища. Да не се извозва при преовлажнени почви. Да се поставят предпазни средства на оставащите на корен дървета при опасност от обелване на кората им при извоза на дървесина. Да пе се подпират фигури на оставащи на кореп живи дървета или да се използват средства за предпазване на кората от нараняване.**

10. Начини на почистване на сечището ……равномерно разхвърляне в сечището

11. Материалите ще се извозят до временеп склад……
когато мястото на временния склад няма данни, позволяващи точното му определяне или попада извън мащаба на схемата по т. I, се посочват географските му координати в градуси, минути и секунди.

12. Средно извозно разстояние …25……;

13. Други указания: **Битовите и технологични отпадъци да се събират на определените места. След приключване на работа да се изнасят от сечищата извън горските територии до определените депа за отпадъци. При отваряне и разширяване на котли/прозорци, не се допуска кубиране на дървесина вътре в котлите/прозорците, освен по съществуващи пътища, минаващи през тях.**

14. Всички операции по подготвителните и основните работи да се извършват съгласно изискванията на Правилника за здравословни и безопасни условия на труд в горите и правилата за противопожарна безопасност в горите.

Известно ми е, че за посочени или попълнени неверни данни в настоящия документ нося наказателна девета от Наказателния кодекс,

Изготвил:… …… */подпис, име и фамилия/*

дата:…17…11…2020…г.,

Място на издаване..ТП..ДГС Провадия

Заличен съгласно чл.59 от ЗЗЛД

№ и дата на удостоверението за упражняване на лесовъдска практика:

ЗАПОЗНАТ с технологичния план: ……/попълва се след издаването на позволителното за сеч/

Лицето по чл. 108, ал. 2 от ЗГ, на което е издадено позволително за сеч № ……
……
/ трите имена, подпис, дата /

№ и дата на удостоверението за упражняване на лесовъдска практика: ……

Приложение №3 към Заповед №372 от 22.04.2026 г. на Изпълнителния директор на ИАГ

Образец по чл. 53, ал. 6 от НСГ

Одобрил:……
……
/име, фамилия и подпис/: ……

дата:……..г.,
№ и дата на удостоверението за упражняване на лесовъдска практика: ……..

Утвърдил:……
……
име, фамилия,/ подпис: ……
/попълва се само в случаите на чл. 53, ал. 4 от НСГ/
дата:……..г.,
№ и дата на удостоверението за упражняване на лесовъдска практика:……..

ТЕХНОЛОГИЧЕН ПЛАН № ..1..

За добив на дървесина от отдел 17 подотдел А
На ТП ДГС/ДЛС/УОГС ДГС Правдия /попълва се само за държавни гори/
Община Ветрино; Землище Добра поляна;
имот с (кадастрален идентификатор/КВС) №……., /попълва се само за недържавни гори/

I. Схема за добива на дървесина от насаждението

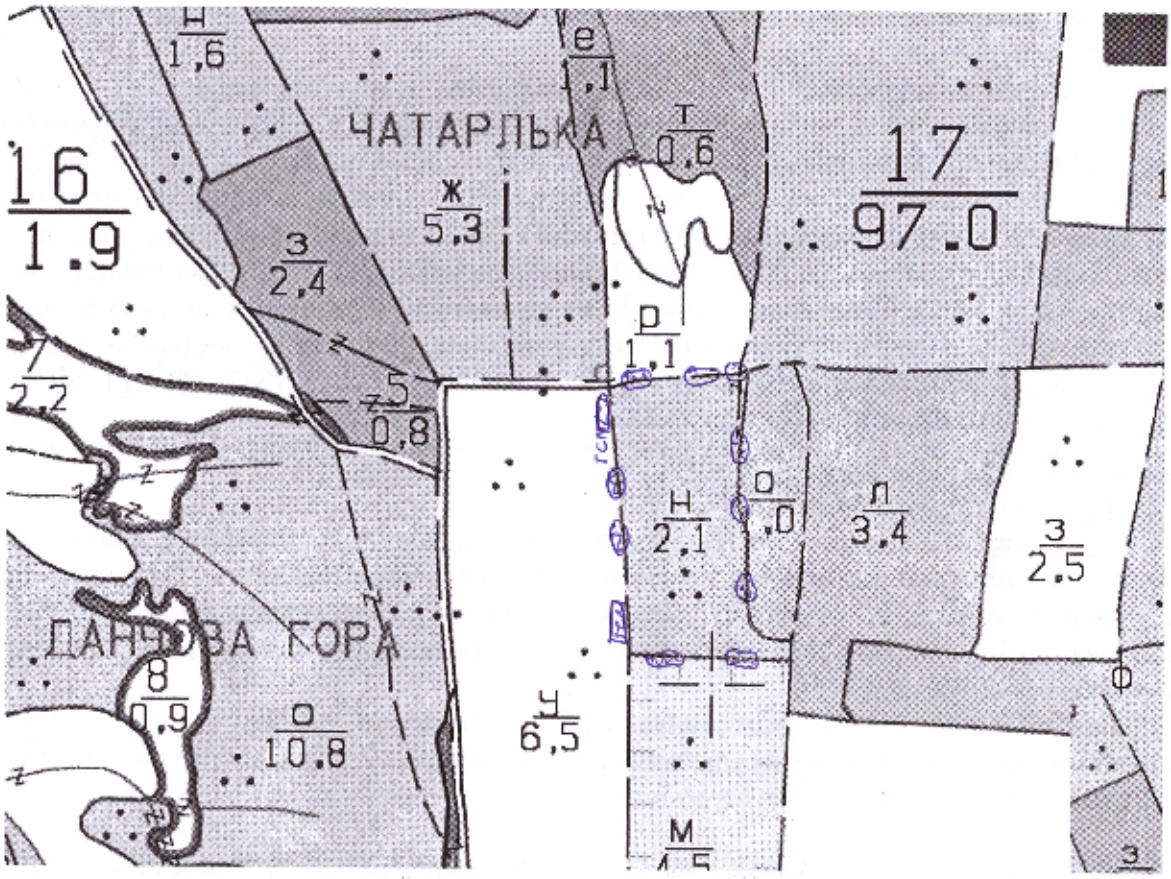

ВКС ……

Мерки за опазване:……..

……

Легенда:

± ± ± ± проектирани коларски вр. извозни пътища	»»»»» проектирани тракторни вр. извозни пътища
- - - - - - съществуващи извозни пътища	▲ ▲ ▲ временен склад
съществуващ автомобилен път	xxxxxx трасе на въжена линия
просека	=+=+=+= проектиран автомобилен път
ГСМ място за съхранение на гориво-смазочни м-ли и съхранение	ТБО депо за технологични и битови отпадъци

На схемата задължително се нанасят контурите на насаждението/имота, съществуващите и проектирани временни горски пътища, просеките, просеките за въжени линии, извозни пътища, временни складове както и връзката им със съществуващата автомобилна пътна мрежа.

II. Технологични указания и параметри на технологичната инфраструктура

1. Дървесината в насаждението да се добива при спазване на технологичната схема по т. I

2. Сечта ще се извършва с (моторен трион, ръчно, машини; кастренето на отсечените стъбла се извършва: в сечище, на временен склад) ..... с моторен трион .....
..... кастренето ще се извършва в сечището .....

3. Извозът от сечището до временните складове ще се осъществява с.....
..... Специализирана горска техника .....
на (цели стъбла, дълги/къси секции, сортименти, чипс и др.; с влачене по терена, изцяло натоварени).....
..... Дълги и къси секции .....
.....

4. Проектирани нови горски автомобилни пътища съгласно Наредба 5 за строителството в горските територии без промяна на предназначението им: дължина .....м. широчина .....м.

5. Изграждане/ремонт на временни извозни горски пътища (вярното се подчертава):

5.1. Тракторни – допустимо разстояние между тях .....м (не по-малко от 40 м), дължина .....м, широчина 4 м.

5.2. Коларски - разстояние между тях.....м (не по-малко от 40 м), дължина .....м, широчина ... м

6. Просеки за въжени линии: ..... бр.
допустимо разстояние между просеките ..... м., дължина ..... м., широчина ..... м.

7. Направа на просеки .....бр.
допустимо разстояние между тях .....м., дължина .....м., широчина ..... м.

8. Изграждане на нови временни складове (бр., площ в ха) Да се изградят
на определените в схемата места

9. Мерки за опазване на оставащите на корен дървета, подраста, младиняка и почвата. **Извозът да се извършва на определените извозни пътища. Да не се извозва при преовлажнени почви. Да се поставят предпазни средства на оставащите на корен дървета при опасност от обелване на кората им при извоза на дървесина. Да не се подпират фигури на оставащи на корен живи дървета или да се използват средства за предпазване на кората от нараняване.**

10. Начини на почистване на сечището ....Ръчно-моторно разхвърляне.....

11. Материалите ще се извозят до временен склад.....
когато мястото на временния склад няма данни, позволяващи точното му определяне или попада извън мащаба на схемата по т. I, се посочват географските му координати в градуси, минути и секунди.

12. Средно извозно разстояние ..30 м.;

13. Други указания: **Битовите и технологични отпадъци да се събират на определените места. След приключване на работа да се изнасят от сечищата извън горските територии до определените депа за отпадъци. При отваряне и разширяване на котли/прозорци, не се допуска кубиране на дървесина вътре в котлите/прозорците, освен по съществуващи пътища, минаващи през тях.**

14. Всички операции по подготвителните и основните работи да се извършват съгласно изискванията на Правилника за здравословни и безопасни условия на труд в горите и правилата за противопожарна безопасност в горите.

Известно ми е, че за посочени или попълнени неверни данни в настоящия документ нося наказател — а девета от Наказателния кодекс,
Изготвил: ..... */подпис, име и фамилия/*
дата: 16.10.26 .....г.,
Място на издаване. ДГС Пловдив Заличен съгласно чл.59 от ЗЗЛД
№ и дата на удостоверението за упражняване на лесовъдска практика:
ЗАПОЗНАТ с технологичния план: ...../попълва се след издаването на позволителното за сеч/
Лицето по чл. 108, ал. 2 от ЗГ, на което е издадено позволително за сеч № .....
....
/ трите имена, подпис, дата /
№ и дата на удостоверението за упражняване на лесовъдска практика: .....

Приложение №3 към Заповед №372 от 22.04.2026 г. на Изпълнителния директор на ИАГ

Образец по чл. 53, ал. 6 от НСГ

Одобрил:……
……
/име, фамилия и подпис/: ……

дата:……г.,
№ и дата на удостоверението за упражняване на лесовъдска практика: ……..

Утвърдил:……
……
име, фамилия,/ подпис: ……
/попълва се само в случаите на чл. 53, ал. 4 от НСГ/
дата:……г.,
№ и дата на удостоверението за упражняване на лесовъдска практика: ……..

ТЕХНОЛОГИЧЕН ПЛАН № ….

За добив на дървесина от отдел…17……подотдел…У……
На ТП ДГС/ДЛС/УОГС…Трояново 1……/*попълва се само за държавни гори*/
Община ……Ветрино……; Землище …Добротодано……;
имот с (кадастрален идентификатор/КВС) №……, /*попълва се само за недържавни гори*/

I. Схема за добива на дървесина от насаждението

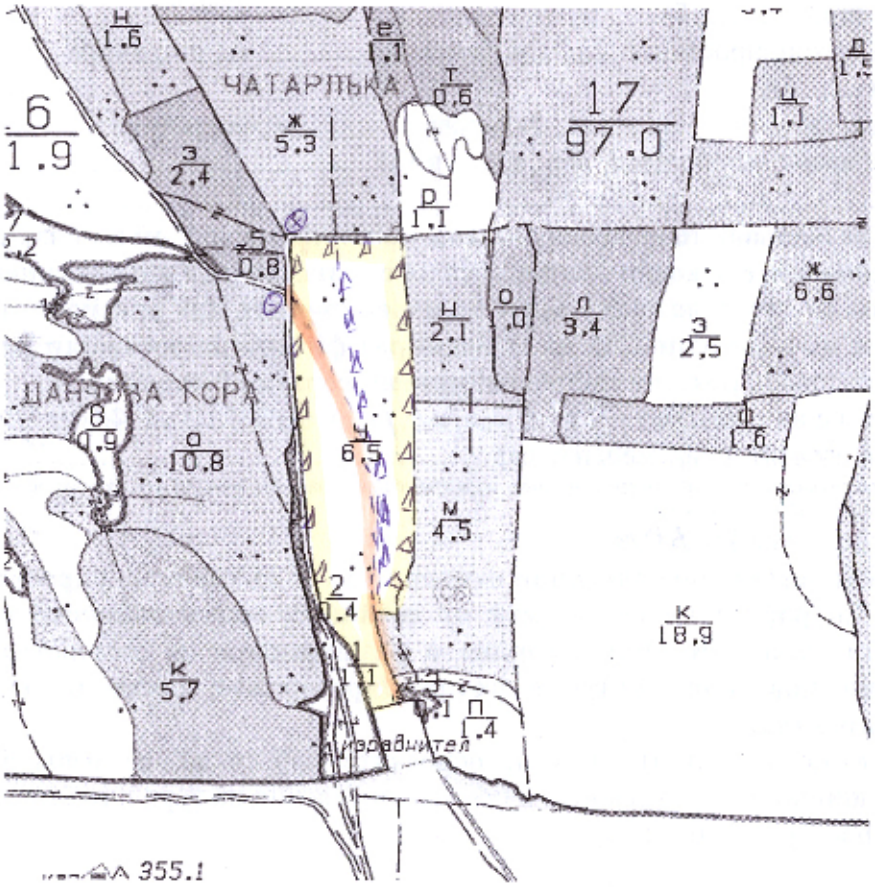

ВКС ……

Мерки за опазване:……
……

Легенда:

±±±± проектирани коларски вр. извозни пътища
- - - - - - съществуващи извозни пътища
съществуващ автомобилен път
просека
ГСМ място за съхранение на гориво-смазочни м-ли и съхранение
Водонапорен кон
»»»» проектирани тракторни вр. извозни пътища
▲▲▲ временен склад
xxxxx трасе на въжена линия
=+=+=+= проектиран автомобилен път
ГБО място за технологични и битови отпадъци

На схемата задължително се нанасят контурите на насаждението/имота, съществуващите и проектирани временни горски пътища, просеките, просеките за въжени линии, извозни пътища, временни складове както и връзката им със съществуващата автомобилна пътна мрежа.

II. Технологични указания и параметри на технологичната инфраструктура

1. Дървесината в насаждението да се добива при спазване на технологичната схема по т. I

2. Сечта ще се извършва с (моторен трион, ръчно, машини; кастренето на отсечените стъбла се извършва: в сечище, на временен склад) ……С МОТОРЕН ТРИОН……

3. Извозът от сечището до временните складове ще се осъществява с…СПЕЦИАЛИЗИРАНА ГОРСКА ТЕХНИКА……

на (цели стъбла, дълги/къси секции, сортименти, чипс и др.; с влачене по терена, изцяло натоварени)……

……ЦЕЛИ И ДЪЛГИ СЕКЦИИ……

4. Проектирани нови горски автомобилни пътища съгласно Наредба 5 за строителството в горските територии без промяна на предназначението им: дължина ……м. широчина ……м.

5. Изграждане/ремонт на временни извозни горски пътища (вярното се подчертава):

5.1. Тракторни – допустимо разстояние между тях ……м (не по-малко от 40 м), дължина ……м, широчина 4 м.

5.2. Коларски - разстояние между тях……м (не по-малко от 40 м), дължина ……м, широчина ... м

6. Просеки за въжени линии: ……. бр.

допустимо разстояние между просеките ..... м., дължина ..... м., широчина ..... м.

7. Направа на просеки .....бр.

допустимо разстояние между тях .....м., дължина ……м., широчина ..... м.

8. Изграждане на нови временни складове (бр., площ в ха) .....

9. Мерки за опазване на оставащите на корен дървета, подраста, младиняка и почвата. **Извозът да се извършва на определените извозни пътища. Да не се извозва при преовлажнени почви. Да се поставят предпазни средства на оставащите на корен дървета при опасност от обелване на кората им при извоза на дървесина. Да не се подпират фигури на оставащи на корен живи дървета или да се използват средства за предпазване на кората от нараняване.**

10. Начини на почистване на сечището ..РАВНОМЕРНО РАЗХВЪРЛЯНЕ НА СЕЧИЩЕТО……

11. Материалите ще се извозят до временен склад……

когато мястото на временния склад няма данни, позволяващи точното му определяне или попада извън мащаба на схемата по т. 1, се посочват географските му координати в градуси, минути и секунди.

12. Средно извозно разстояние 25.50м;

13. Други указания: **Битовите и технологични отпадъци да се събират на определените места. След приключване на работа да се изнасят от сечищата извън горските територии до определените депа за отпадъци. При отваряне и разширяване на котли/прозорци, не се допуска кубиране на дървесина вътре в котлите/прозорците, освен по съществуващи пътища, минаващи през тях.**

14. Всички операции по подготвителните и основните работи да се извършват съгласно изискванията на Правилника за здравословни и безопасни условия на труд в горите и правилата за противопожарна безопасност в горите.

**Известно ми е, че за посочени или попълнени неверни данни в настоящия документ нося наказател… … … …

Приложение №3 към Заповед №372 от 22.04.2026 г. на Изпълнителния директор на ИАГ

Образец по чл. 53, ал. 6 от НСГ

Одобрил:.....
.....
/име, фамилия и подпис/: .....

дата:.....г.,
№ и дата на удостоверението за упражняване на лесовъдска практика: .....

Утвърдил:.....
.....
име, фамилия,/ подпис: .....
/попълва се само в случаите на чл. 53, ал. 4 от НСГ/
дата:.....г.,
№ и дата на удостоверението за упражняване на лесовъдска практика: .....

ТЕХНОЛОГИЧЕН ПЛАН № 1.

За добив на дървесина от отдел.....159.....подотдел.....9.....
На ТП ДГС/ДЛС/УОГС.....Търговище.....*/попълва се само за държавни гори/*
Община .....Търговище.....,Землище .....Китен.....;
имот с (кадастрален идентификатор/КВС) №....., */попълва се само за недържавни гори/*

I. Схема за добива на дървесина от насаждението

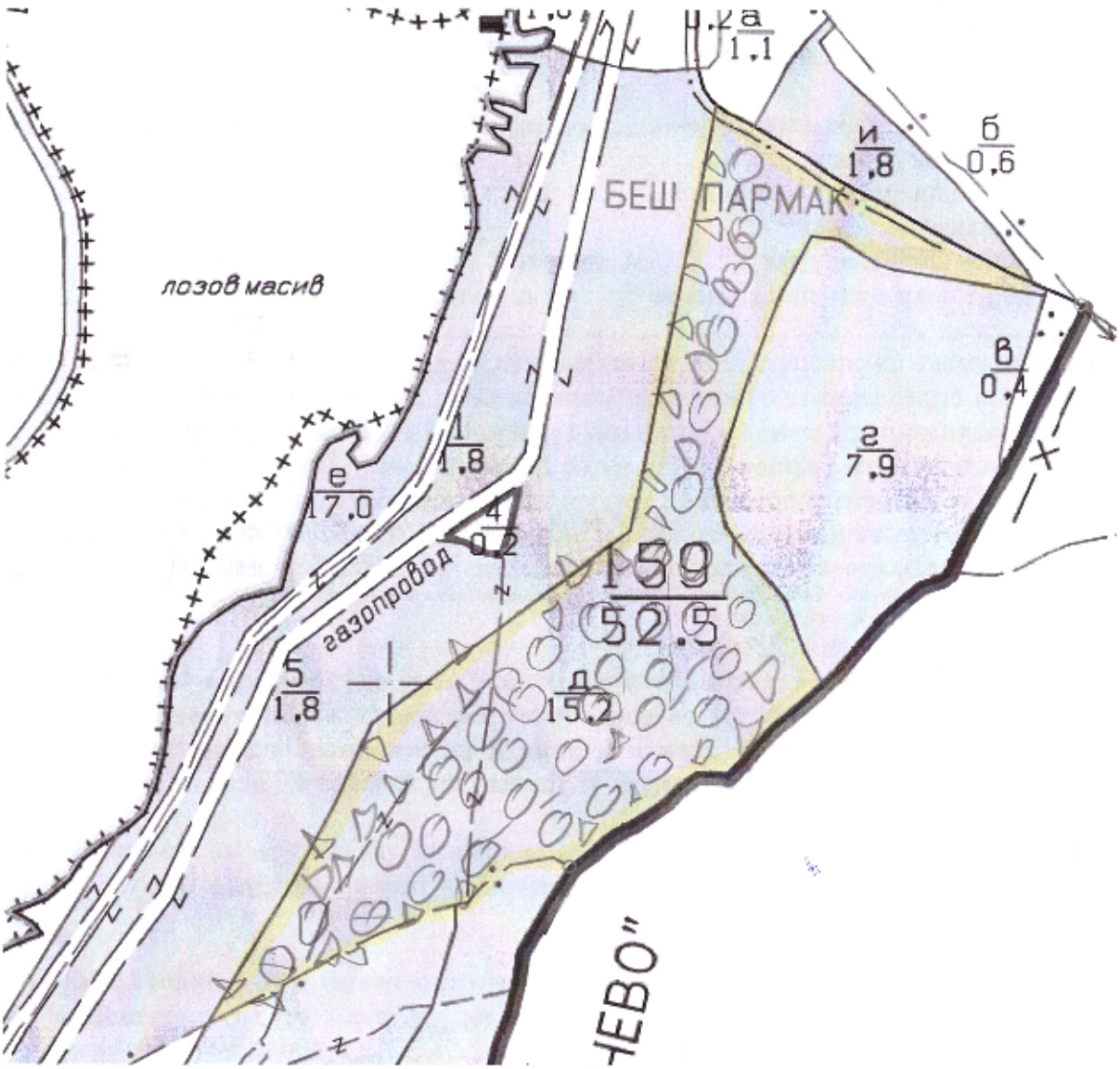

ВКС 1.1.23..BG.0000104..3.3.0002038..ВКС 3.....

Мерки за опазване: Прилагайте горепрактическите правила при Промяна на естествените местообитания и горските екосистеми.....

Легенда:

- ± ± ± ± проектирани коларски вр. извозни пътища
- - - - - - - съществуващи извозни пътища
- ═══ съществуващ автомобилен път
- ^^^^^^^ просека
- »»»» проектирани тракторни вр. извозни пътища
- ▲ ▲ ▲ временен склад
- xxxxxx трасе на въжена линия
- —|—|— проектиран автомобилен път

ГСМ ⊘ място за съхранение на горивосмазочни м-ли и съхранение ТБО ⊘ дело за технологични и битови отпадъци

На схемата задължително се нанасят контурите на насаждението/имота, съществуващите и проектирани временни горски пътища, просеките, просеките за въжени линии, извозни пътища, временни складове както и връзката им със съществуващата автомобилна пътна мрежа.

II. Технологични указания и параметри на технологичната инфраструктура

1. Дървесината в насаждението да се добива при спазване на технологичната схема по т. I

2. Сечта ще се извършва с (моторен трион, ръчно, машини; кастренето на отсечените стъбла се извършва: в сечище, на временен склад) Моторен трион, А. Кастренето ще се извършва в сечището

3. Извозът от сечището до временните складове ще се осъществява с...специализирана горска техника или животинска тяга

на (цели стъбла, дълги/къси секции, сортименти, чипс и др.; с влачене по терена, изцяло натоварени)..... дълги и къси секции

4. Проектирани нови горски автомобилни пътища съгласно Наредба 5 за строителството в горските територии без промяна на предназначението им: дължина .....м. широчина .....м.

5. Изграждане/ремонт на временни извозни горски пътища (вярното се подчертава):

5.1. Тракторни – допустимо разстояние между тях .....м (не по-малко от 40 м), дължина .....м, широчина 4 м.

5.2. Коларски - разстояние между тях.....м (не по-малко от 40 м), дължина .....м, широчина ... м

6. Просеки за въжени линии: ..... бр.
допустимо разстояние между просеките ..... м., дължина ..... м., широчина ..... м.

7. Направа на просеки .....бр.
допустимо разстояние между тях .....м., дължина .....м., широчина ..... м.

8. Изграждане на нови временни складове (бр., площ в ха) .....

9. Мерки за опазване на оставащите на корен дървета, подраста, младиняка и почвата. **Извозът да се извършва на определените извозни пътища. Да не се извозва при преовлажнени почви. Да се поставят предпазни средства на оставащите на корен дървета при опасност от обелване на кората им при извоза на дървесина. Да не се подпират фигури на оставащи на корен живи дървета или да се използват средства за предпазване на кората от нараняване.**

10. Начини на почистване на сечището Равномерно разхвърляне

11. Материалите ще се извозят до временен склад...съгласно схемата по т. 1.....
когато мястото на временния склад няма данни, позволяващи точното му определяне или попада извън мащаба на схемата по т. I, се посочват географските му координати в градуси, минути и секунди.

12. Средно извозно разстояние 20-50 м

13. Други указания: **Битовите и технологични отпадъци да се събират на определените места. След приключване на работа да се изнасят от сечищата извън горските територии до определените депа за отпадъци. При отваряне и разширяване на котли/прозорци, не се допуска кубиране на дървесина вътре в котлите/прозорците, освен по съществуващи пътища, минаващи през тях.**

14. Всички операции по подготвителните и основните работи да се извършват съгласно изискванията на Правилника за здравословни и безопасни условия на труд в горите и правилата за противопожарна безопасност в горите.

Известно ми е, че за посочени или попълнени неверни данни в настоящия документ нося наказателна отговорност по реда на Глава девета от Наказателния кодекс,

Изготвил ..... */подпис, име и фамилия/*

дата: 28.6

Място на издаване гр. Трявна

№ и дата на удостоверението за упражняване на лесовъдска практика:

Заличен съгласно чл.59 от ЗЗЛД

ЗАПОЗНАТ с технологичния план: ...../попълва се след издаването на позволителното за сеч/

Лицето по чл. 108, ал. 2 от ЗГ, на което е издадено позволително за сеч № .....

/ трите имена, подпис, дата - /

№ и дата на удостоверението за упражняване на лесовъдска практика: .....

Приложение №3 към Заповед №372 от 22.04.2026 г. на Изпълнителния директор на ИАГ

Образец по чл. 53, ал. 6 от НСГ

Одобрил:……
……
/име, фамилия и подпис/: ……

дата:……..г.,
№ и дата на удостоверението за упражняване на лесовъдска практика: ……..

Утвърдил:……
……
име, фамилия,/ подпис: ……
/попълва се само в случаите на чл. 53, ал. 4 от НСГ/
дата:……..г.,
№ и дата на удостоверението за упражняване на лесовъдска практика: ……..

ТЕХНОЛОГИЧЕН ПЛАН № ….

За добив на дървесина от отдел…159……подотдел……е……
На ТП ДГС/ДЛС/УОГС……Провадия……/*попълва се само за държавни гори*/
Община ……Провадия……; Землище ……Кичен……;
имот с (кадастрален идентификатор/КВС) №……, /*попълва се само за недържавни гори*/

I. Схема за добива на дървесина от насаждението

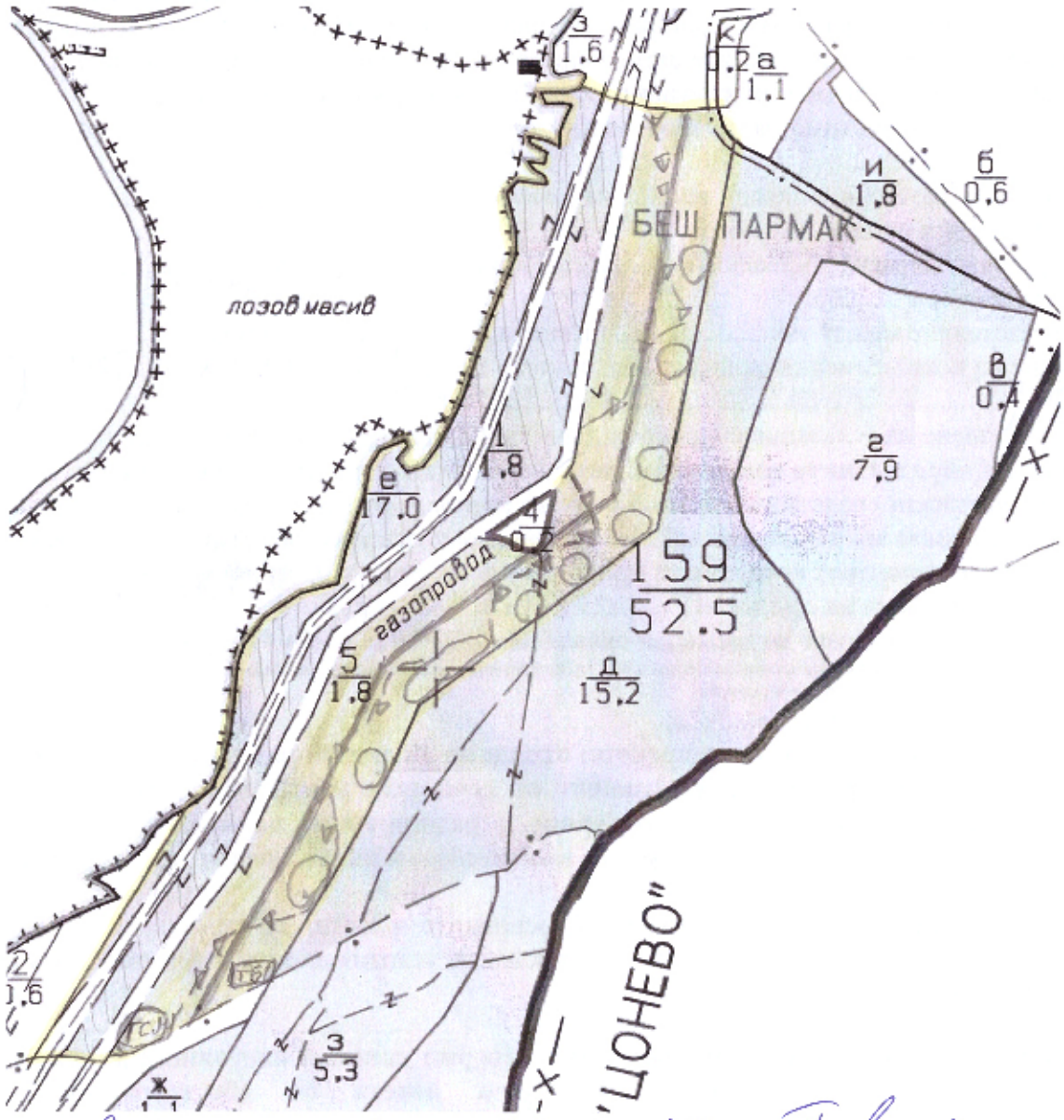

ВКС ……Защитена зона BG0000104 Провадийско-Роякско плато……

Мерки за опазване:……Съгласно Докладна за ГВКС……

……

Легенда:

±±±± проектирани коларски вр. извозни пътища

»»»»» проектирани тракторни вр. извозни пътища

- - - - - - съществуващи извозни пътища

▲ ▲ ▲ временен склад

- газопровод

- немаркирана площ

==========	съществуващ автомобилен път	xxxxxx	трасе на въжена линия
~~	просека	–+–+–+–	проектиран автомобилен път
ГСМ	място за съхранение на горивосмазочни м-ли и съхранение	ТБО	депо за технологични и битови отпадъци

На схемата задължително се нанасят контурите на насаждението/имота, съществуващите и проектирани временни горски пътища, просеките, просеките за въжени линии, извозни пътища, временни складове както и връзката им със съществуващата автомобилна пътна мрежа.

II. Технологични указания и параметри на технологичната инфраструктура

1. Дървесината в насаждението да се добива при спазване на технологичната схема по т. I
2. Сечта ще се извършва с (моторен трион, ръчно, машини; кастренето на отсечените стъбла се извършва: в сечище, на временен склад) ….с моторен трион……
3. Извозът от сечището до временните складове ще се осъществява с….живатинска тяга и специализирана техника……
на (цели стъбла, дълги/къси секции, сортименти, чипс и др.; с влачене по терена, изцяло натоварени)……къси и дълги секции……
4. Проектирани нови горски автомобилни пътища съгласно Наредба 5 за строителството в горските територии без промяна на предназначението им: дължина ……м. широчина ……м.
5. Изграждане/ремонт на временни извозни горски пътища (вярното се подчертава):

5.1. Тракторни – допустимо разстояние между тях .....м (не по-малко от 40 м), дължина ……м, широчина 4 м.

5.2. Коларски - разстояние между тях.....м (не по-малко от 40 м), дължина ….м, широчина ... м

6. Просеки за въжени линии: ……. бр.
допустимо разстояние между просеките ..... м., дължина ..... м., широчина ..... м.
7. Направа на просеки .....бр.
допустимо разстояние между тях .....м., дължина ……м., широчина ..... м.
8. Изграждане на нови временни складове (бр., площ в ха) ……временните складове не бъдат ограждани на скицата……
9. Мерки за опазване на оставащите на корен дървета, подраста, младиняка и почвата. **Извозът да се извършва на определените извозни пътища. Да не се извозва при преовлажнени почви. Да се поставят предпазни средства на оставащите на корен дървета при опасност от обелване на кората им при извоза на дървесина. Да не се подпират фигури на оставащи на корен живи дървета или да се използват средства за предпазване на кората от наранаване.**
10. Начини на почистване на сечището ……равномерно разхвърляне в сечището……
11. Материалите ще се извозят до временен склад..съгласно скицата на д……
когато мястото на временния склад няма данни, позволяващи точното му определяне или попада извън мащаба на схемата по т. I, се посочват географските му координати в градуси, минути и секунди.
12. Средно извозно разстояние ..20-30 м..
13. Други указания: **Битовите и технологични отпадъци да се събират на определените места. След приключване на работа да се изнасят от сечищата извън горските територии до определените депа за отпадъци. При отваряне и разширяване на котли/прозорци, не се допуска кубиране на дървесина вътре в котлите/прозорците, освен по съществуващи пътища, минаващи през тях.**
14. Всички операции по подготвителните и основните работи да се извършват съгласно изискванията на Правилника за здравословни и безопасни условия на труд в горите и правилата за противопожарна безопасност в горите.

Известно **ни данни в пастоящия документ нося**
наказател **девета от Наказателния кодекс,**
Изготвил: …… /подпис, име и фамилия/
дата: 13.11.……,
Място на издаване..Правадия……

Заличен съгласно чл.59 от ЗЗЛД

№ и дата на удостоверението за упражняване на лесовъдска практика
ЗАПОЗНАТ с технологичния план: ……/попълва се след издаването на позволителното за сеч/
Лицето по чл. 108, ал. 2 от ЗГ, на което е издадено позволително за сеч № ……
……
/ трите имена, подпис, дата /
№ и дата на удостоверението за упражняване на лесовъдска практика: ……

Приложение №3 към Заповед №372 от 22.04.2026 г. на Изпълнителния директор на ИАГ

Образец по чл. 53, ал. 6 от НСГ

Одобрил:.....
.....
/име, фамилия и подпис/: .....

дата:.....г.,
№ и дата на удостоверението за упражняване на лесовъдска практика: .....

Утвърдил:.....
.....
име, фамилия,/ подпис: .....
/попълва се само в случаите на чл. 53, ал. 4 от НСГ/
дата:.....г.,
№ и дата на удостоверението за упражняване на лесовъдска практика: .....

ТЕХНОЛОГИЧЕН ПЛАН № 1.

За добив на дървесина от отдел.....160.....подотдел....."3".....
На ТП ДГС/ДЛС/УОГС....Провадия.....*/попълва се само за държавни гори/*
Община .....Провадия.....; Землище .....Кълтен.....;
имот с (кадастрален идентификатор/КВС) №....., */попълва се само за недържавни гори/*

I. Схема за добива на дървесина от насаждението

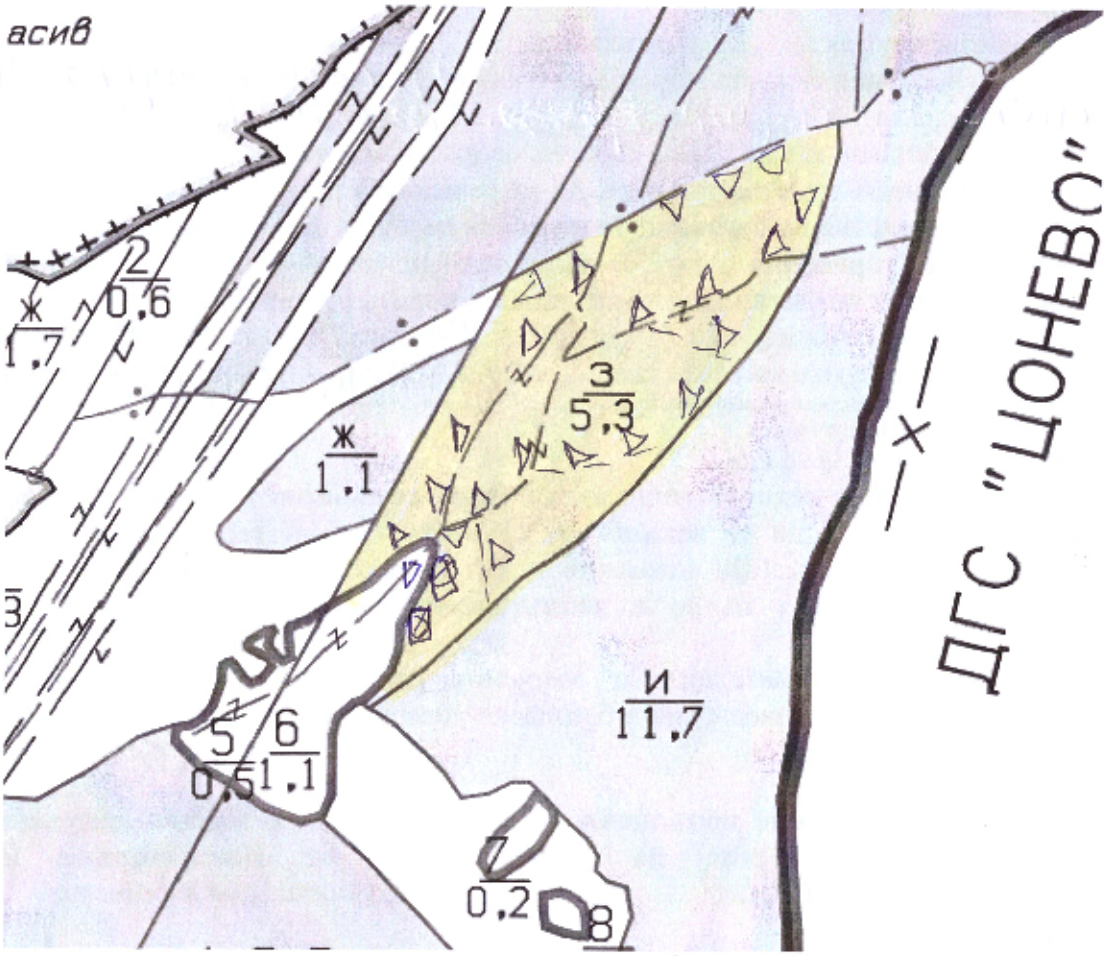

ВКС 1.1.2.3.ВБ.000.0104, 2.3.ВБ.000.2038; ВКС.3.....

Мерки за опазване: Прилагане на практики, които водят до промяна на естес. мест. и горски екосистеми

Легенда:

- ± ± ± ± проектирани коларски вр. извозни пътища
- » » » » проектирани тракторни вр. извозни пътища
- - - - - - съществуващи извозни пътища
- ▲ ▲ ▲ временен склад
- ——— съществуващ автомобилен път
- xxxxxx трасе на въжена линия
- ^^^^^^^^ просека
- —|—|—|— проектиран автомобилен път
- ГСМ ⊗ място за съхранение на горивосмазочни м-ли и съхранение
- ТБО ⊗ депо за технологични и битови отпадъци

На схемата задължително се нанасят контурите на насаждението/имота, съществуващите и проектирани временни горски пътища, просеките, просеките за въжени линии, извозни пътища, временни складове както и връзката им със съществуващата автомобилна пътна мрежа.

II. Технологични указания и параметри на технологичната инфраструктура

1. Дървесината в насаждението да се добива при спазване на технологичната схема по т. I

2. Сечта ще се извършва с (моторен трион, ръчно, машини; кастренето на отсечените стъбла се извършва: в сечище, на временен склад) ..Моторен трион, а кастренето ще се извършва в сечището.....

3. Извозът от сечището до временните складове ще се осъществява с..Специализирана горска техника или животинска тяга.....

на (цели стъбла, дълги/къси секции, сортименти, чипс и др.; с влачене по терена, изцяло натоварени)..... Цели стъбла с кора

4. Проектирани нови горски автомобилни пътища съгласно Наредба 5 за строителството в горските територии без промяна на предназначението им: дължина .....м. широчина .....м.

5. Изграждане/ремонт на временни извозни горски пътища (вярното се подчертава):

5.1. Тракторни – допустимо разстояние между тях .....м (не по-малко от 40 м), дължина .....м, широчина 4 м.

5.2. Коларски - разстояние между тях.....м (не по-малко от 40 м), дължина .....м, широчина ... м

6. Просеки за въжени линии: ..... бр.

допустимо разстояние между просеките ..... м., дължина ..... м., широчина ..... м.

7. Направа на просеки .....бр.

допустимо разстояние между тях .....м., дължина .....м., широчина ..... м.

8. Изграждане на нови временни складове (бр., площ в ха) ..Да се изградят на определените на скицата места.....

9. Мерки за опазване на оставащите на корен дървета, подраста, младиняка и почвата. **Извозът да се извършва на определените извозни пътища. Да не се извозва при преовлажнени почви. Да се поставят предпазни средства на оставащите на корен дървета при опасност от обелване на кората им при извоза на дървесина. Да не се подпират фигури на оставащи на корен живи дървета или да се използват средства за предпазване на кората от нараняване.**

10. Начини на почистване на сечището ..равномерно разхвърляне, в сечището

11. Материалите ще се извозят до временен склад.....съгласно одобрената схема.....

когато мястото на временния склад няма данни, позволяващи точното му определяне или попада извън мащаба на схемата по т. I, се посочват географските му координати в градуси, минути и секунди.

12. Средно извозно разстояние 20-50 м;

13. Други указания: **Битовите и технологични отпадъци да се събират на определените места. След приключване на работа да се изнасят от сечищата извън горските територии до определените депа за отпадъци. При отваряне и разширяване на котли/прозорци, не се допуска кубиране на дървесина вътре в котлите/прозорците, освен по съществуващи пътища, минаващи през тях.**

14. Всички операции по подготвителните и основните работи да се извършват съгласно изискванията на Правилника за здравословни и безопасни условия на труд в горите и правилата за противопожарна безопасност в горите.

Известно ми е, че за посочени или попълнени неверни данни в настоящия документ нося наказателна отговорност по чл. 313 а Глава девета от Наказателния кодекс,

Изготвил:. ..... */подпис, име и фамилия/*

дата: 2.9.0.....,

Място на издаване..гр. Правец

№ и дата на удостоверението за упражняване на лесовъдска практика

Заличен съгласно чл.59 от ЗЗЛД

ЗАПОЗНАТ с технологичния план: ...../попълва се след издаването на позволителното за сеч/

Лицето по чл. 108, ал. 2 от ЗГ, на което е издадено позволително за сеч № .....

.....

/ трите имена, подпис, дата - /

№ и дата на удостоверението за упражняване на лесовъдска практика: .....

Приложение №3 към Заповед №372 от 22.04.2026 г. на Изпълнителния директор на ИАГ

Образец по чл. 53, ал. 6 от НСГ

Одобрил:……
……
/име, фамилия и подпис/: ……

дата:……..г.,
№ и дата на удостоверението за упражняване на лесовъдска практика: ……..

Утвърдил:……
……
име, фамилия,/ подпис: ……
/попълва се само в случаите на чл. 53, ал. 4 от НСГ/
дата:……..г.,
№ и дата на удостоверението за упражняване на лесовъдска практика: ……..

ТЕХНОЛОГИЧЕН ПЛАН № 1.

За добив на дървесина от отдел…160……подотдел…М……
На ТП ДГС/ДЛС/УОГС…ТП ДГС Провадия……/*попълва се само за държавни гори*/
Община …Провадия……; Землище …с. Китен……;
имот с (кадастрален идентификатор/КВС) №……, /*попълва се само за недържавни гори*/

I. Схема за добива на дървесина от насаждението

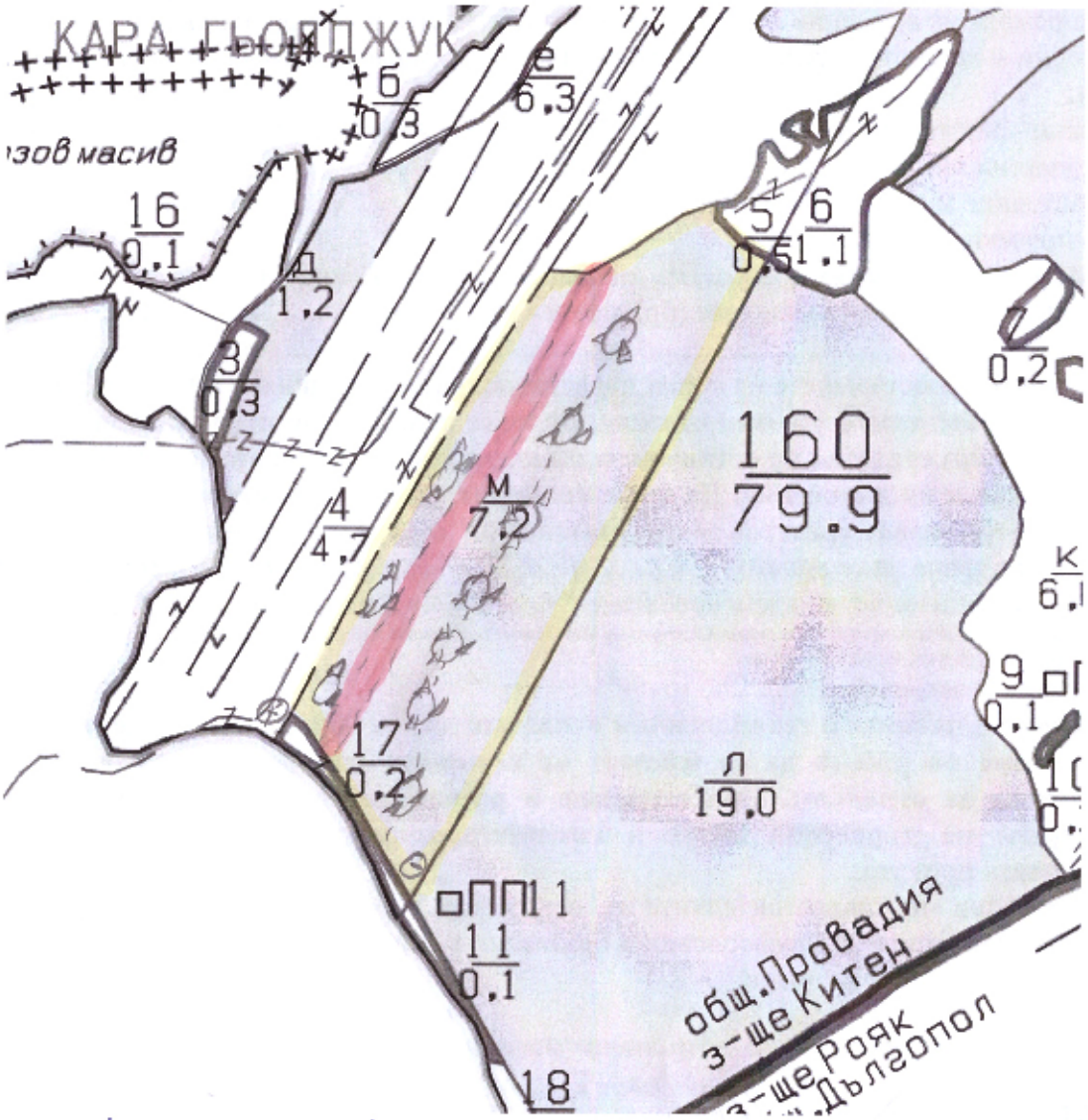

ВКС А-33 Птици BG0002088 Тракийски рояк-с.о. площовка К 91 МС

Мерки за опазване:…съгласно доклада за ВКС и мнението за чуговъдния идентификатор……

……

Легенда:

- ± ± ± ± проектирани коларски вр. извозни пътища
- - - - - - - съществуващи извозни пътища
- ═══ съществуващ автомобилен път
- ∿∿∿∿∿ просека
- сервитут за газопровод
- »»»» проектирани тракторни вр. извозни пътища
- ▲ ▲ ▲ временен склад
- xxxxxx трасе на въжена линия
- =+=+=+= проектиран автомобилен път

ГСМ – място за съхранение на горивосмазочни м-ли и съхранение ТБО – депо за технологични и битови отпадъци

На схемата задължително се нанасят контурите на насаждението/имота, съществуващите и проектирани временни горски пътища, просеките, просеките за въжени линии, извозни пътища, временни складове както и връзката им със съществуващата автомобилна пътна мрежа.

II. Технологични указания и параметри на технологичната инфраструктура

1. Дървесината в насаждението да се добива при спазване на технологичната схема по т. I

2. Сечта ще се извършва с (моторен трион, ръчно, машини; кастренето на отсечените стъбла се извършва: в сечище, на временен склад) …с моторен трион, в сечището до временен склад……

3. Извозът от сечището до временните складове ще се осъществява с..мини трактор……

на (цели стъбла, дълги/къси секции, сортименти, чипс и др.; с влачене по терена, изцяло натоварени)……

……дълги материали……

……

4. Проектирани нови горски автомобилни пътища съгласно Наредба 5 за строителството в горските територии без промяна на предназначението им: дължина ……м. широчина ……м.

5. Изграждане/ремонт на временни извозни горски пътища (вярното се подчертава):

5.1. Тракторни – допустимо разстояние между тях .....м (не по-малко от 40 м), дължина ……м, широчина 4 м.

5.2. Коларски - разстояние между тях.....м (не по-малко от 40 м), дължина ….м, широчина ... м

6. Просеки за въжени линии: ……. бр.

допустимо разстояние между просеките ..... м., дължина ..... м., широчина ..... м.

7. Направа на просеки .....бр.

допустимо разстояние между тях .....м., дължина ……м., широчина ..... м.

8. Изграждане на нови временни складове (бр., площ в ха) .....

.....

9. Мерки за опазване на оставащите на корен дървета, подраста, младиняка и почвата. **Извозът да се извършва на определените извозни пътища. Да не се извозва при преовлажнени почви. Да се поставят предпазни средства на оставащите на корен дървета при опасност от обелване на кората им при извоза на дървесина. Да не се подпират фигури на оставащи на корен живи дървета или да се използват средства за предпазване на кората от нараняване.**

10. Начини на почистване на сечището Равномерно разхвърляне на горивото

11. Материалите ще се извозят до временен склад..съгласно схемата по т. 1……

когато мястото на временния склад няма данни, позволяващи точното му определяне или попада извън мащаба на схемата по т. I, се посочват географските му координати в градуси, минути и секунди.

12. Средно извозно разстояние ..30-50м;

13. Други указания: **Битовите и технологични отпадъци да се събират на определените места. След приключване на работа да се изнасят от сечищата извън горските територии до определените депа за отпадъци. При отваряне и разширяване на котли/прозорци, не се допуска кубиране на дървесина вътре в котлите/прозорците, освен по съществуващи пътища, минаващи през тях.**

14. Всички операции по подготвителните и основните работи да се извършват съгласно изискванията на Правилника за здравословни и безопасни условия на труд в горите и правилата за противопожарна безопасност в горите.

Известно ми е. че за посочени или попълнени неверни данни в настоящия документ нося наказател **Глава девета от Наказателния кодекс,**

Изготвил ..... */подпис, име и фамилия/*

дата:..23.....

Място на издаване..МС. Провадия

№ и дата на удостоверението за упражняване на лесовъдска практика: Заличен съгласно чл.59 от ЗЗЛД

ЗАПОЗНАТ с технологичния план: ...../попълва се след издаването на позволителното за сеч/

Лицето по чл. 108, ал. 2 от ЗГ, на което е издадено позволително за сеч № .....

.....

/ трите имена, подпис, дата - /

№ и дата на удостоверението за упражняване на лесовъдска практика: .....

Приложение №3 към Заповед №372 от 22.04.2026 г. на Изпълнителния директор на ИАГ
Образец по чл. 53, ал. 6 от НСГ

Одобрил:.....
.....
/име, фамилия и подпис/: .....

дата:.....г.,
№ и дата на удостоверението за упражняване на лесовъдска практика: .....

Утвърдил:.....
.....
име, фамилия,/ подпис: .....
/попълва се само в случаите на чл. 53, ал. 4 от НСГ/
дата:.....г.,
№ и дата на удостоверението за упражняване на лесовъдска практика: .....

ТЕХНОЛОГИЧЕН ПЛАН № 1

За добив на дървесина от отдел 160 подотдел О
На ТП ДГС/ДНС/УОГС Провадия /попълва се само за държавни гори/
Община Провадия; Землище с. Житен;
имот с (кадастрален идентификатор/КВС) №..... /попълва се само за недържавни гори/

I. Схема за добива на дървесина от насаждението

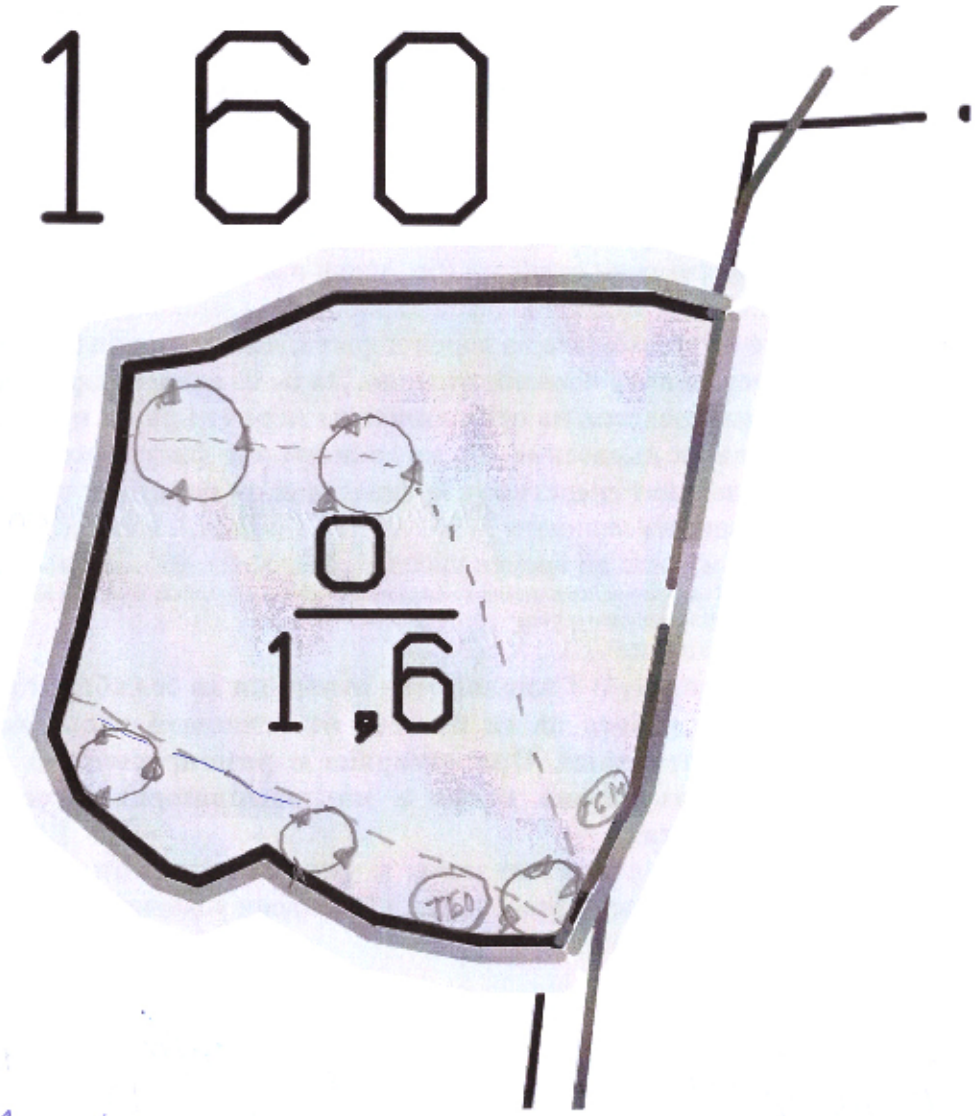

ВКС ВКС-1

Мерки за опазване: Прилагането горскостопански практики ведат до прочистване на естествените местообитания от горски видове

Легенда: О - котел

+ + + + проектирани коларски вр. извозни пътища	» » » » проектирани тракторни вр. извозни пътища
- - - - - - съществуващи извозни пътища	▲ ▲ ▲ временен склад
═══ съществуващ автомобилен път	xxxxxx трасе на въжена линия
^^^^^^ просека	-+-=-+- проектиран автомобилен път
ГСМ място за съхранение на горивосмазочни м-ли и съхранение	ТБО депо за технологични и битови отпадъци

На схемата задължително се нанасят контурите на насаждението/имота, съществуващите и проектирани временни горски пътища, просеките, просеките за въжени линии, извозни пътища, временни складове както и връзката им със съществуващата автомобилна пътна мрежа.

II. Технологични указания и параметри на технологичната инфраструктура

1. Дървесината в насаждението да се добива при спазване на технологичната схема по т. I
2. Сечта ще се извършва с (моторен трион, ръчно, машини; кастренето на отсечените стъбла се извършва: в сечище, на временен склад) ....Моторен трион, в сечището.....
3. Извозът от сечището до временните складове ще се осъществява с....Специализирани и механична техника тип Нивомелиоративна база
на (цели стъбла, дълги/къси секции, сортименти, чипс и др.; с влачене по терена, изцяло натоварени).....дълги или къси секции или цели стъбла
4. Проектирани нови горски автомобилни пътища съгласно Наредба 5 за строителството в горските територии без промяна на предназначението им: дължина .....м. широчина .....м.
5. Изграждане/ремонт на временни извозни горски пътища (вярното се подчертава):
   5.1. Тракторни – допустимо разстояние между тях .....м (не по-малко от 40 м), дължина .....м, широчина 4 м.
   5.2. Коларски - разстояние между тях.....м (не по-малко от 40 м), дължина .....м, широчина ... м
6. Просеки за въжени линии: ..... бр.
допустимо разстояние между просеките ..... м., дължина ..... м., широчина ..... м.
7. Направа на просеки .....бр.
допустимо разстояние между тях .....м., дължина .....м., широчина ..... м.
8. Изграждане на нови временни складове (бр., площ в ха) .....
9. Мерки за опазване на оставащите на корен дървета, подраста, младиняка и почвата. **Извозът да се извършва на определените извозни пътища. Да не се извозва при преовлажнени почви. Да се поставят предпазни средства на оставащите на корен дървета при опасност от обелване на кората им при извоза на дървесина. Да не се подриват фигури на оставащи на корен живи дървета или да се използват средства за предпазване на кората от наранявне.**
10. Начини на почистване на сечището .Равномерно разхвърляна
11. Материалите ще се извозят до временен склад..съгласно схемата по т. 4.....
когато мястото на временния склад няма данни, позволяващи точното му определяне или попада извън мащаба на схемата по т. I, се посочват географските му координати в градуси, минути и секунди.
12. Средно извозно разстояние 20-50м
13. Други указания: **Битовите и технологични отпадъци да се събират на определените места. След приключване на работа да се изнасят от сечищата извън горските територии до определените депа за отпадъци. При отваряне и разширяване на котли/прозорци, не се допуска кубиране на дървесина вътре в котлите/прозорците, освен по съществуващи пътища, минаващи през тях.**
14. Всички операции по подготвителните и основните работи да се извършват съгласно изискванията на Правилника за здравословни и безопасни условия на труд в горите и правилата за противопожарна безопасност в горите.

Известно ми [redacted] **астоящия документ нося**
паказателна **Наказателния кодекс,**
Изготвил:.... *с, име и фамилия/*
дата:.....19.0.....
Място на издаване.....ДГС.....Кровдия
№ и дата на удостовер
лесовъдска практика:

Заличен съгласно чл.59 от ЗЗЛД

ЗАПОЗНАТ с технологичния план: ...../попълва се след издаването на позволителното за сеч/
Лицето по чл. 108, ал. 2 от ЗГ, на което е издадено позволително за сеч № .....
/ трите имена, подпис, дата - /
№ и дата на удостоверението за упражняване на лесовъдска практика: .....

Приложение №3 към Заповед №372 от 22.04.2026 г. на Изпълнителния директор на ИАГ

Образец по чл. 53, ал. 6 от НСГ

Одобрил:……
……
/име, фамилия и подпис/: ……

дата:……..г.,
№ и дата на удостоверението за упражняване на лесовъдска практика: ……..

Утвърдил:……
……
име, фамилия,/ подпис: ……
/попълва се само в случаите на чл. 53, ал. 4 от НСГ/
дата:……..г.,
№ и дата на удостоверението за упражняване на лесовъдска практика: ……..

ТЕХНОЛОГИЧЕН ПЛАН № ….

За добив на дървесина от отдел 162 подотдел А
На ТП ДГС/ДЛС/УОГС Провадия /попълва се само за държавни гори/
Община Провадия; Землище с. Тръстиково;
имот с (кадастрален идентификатор/КВС) №……, /попълва се само за недържавни гори/

I. Схема за добива на дървесина от насаждението

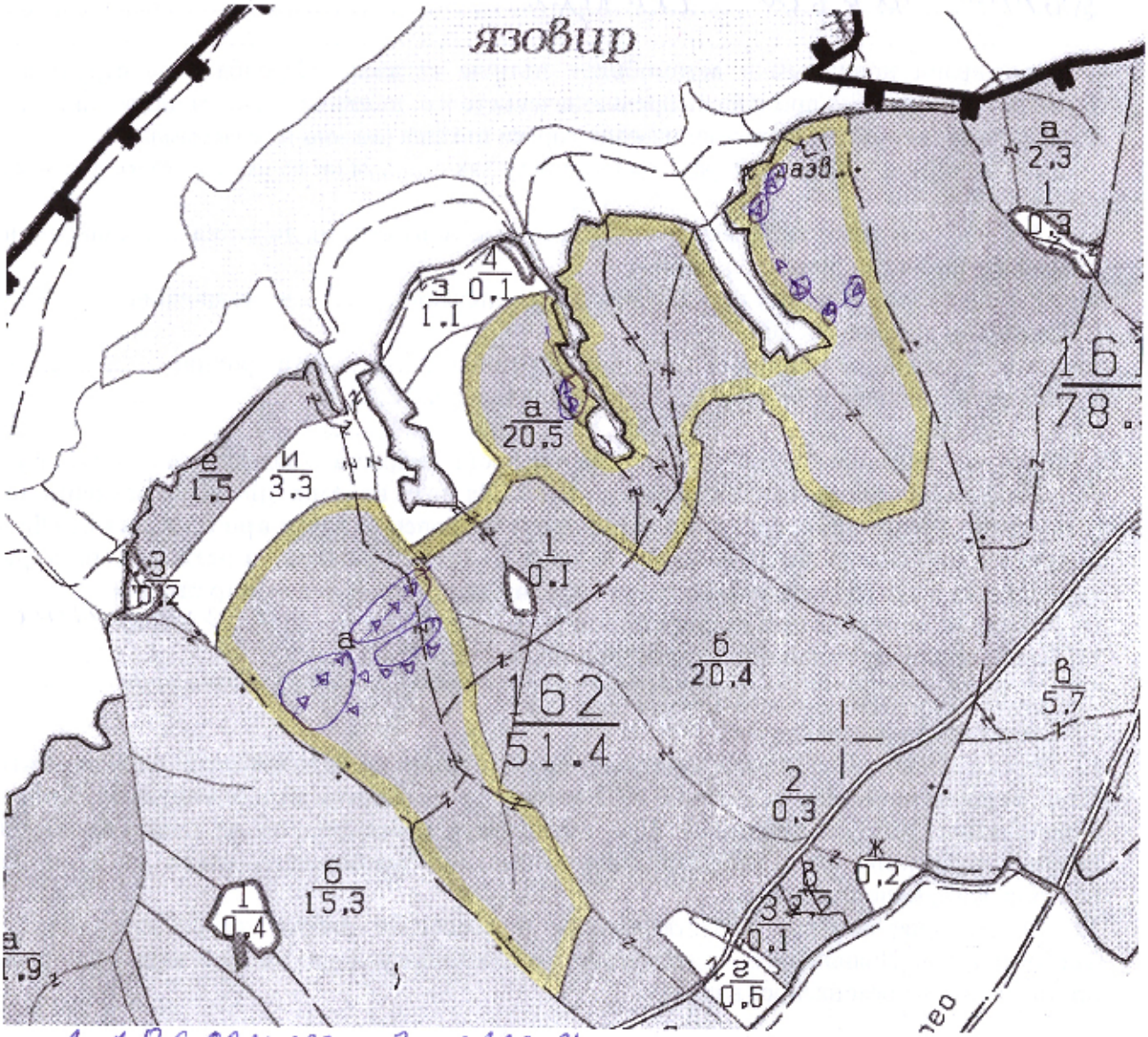

ВКС 1.1 BG0000623, BG0000104 ВКС 3

Мерки за опазване: съгласно описания в пункт предварителни идентификации

Легенда:

- ± ± ± ± проектирани коларски вр. извозни пътища
- - - - - - съществуващи извозни пътища
- ═══ съществуващ автомобилен път
- »»»»» проектирани тракторни вр. извозни пътища
- ▲ ▲ ▲ временен склад
- xxxxx трасе на въжена линия

~~~~ просека +++++ проектиран автомобилен път

ГСМ място за съхранение на гориво-смазочни м-ли и съхранение ГБО депо за технологични и битови отпадъци

На схемата задължително се нанасят контурите на насаждението/имота, съществуващите и проектирани временни горски пътища, просеките, просеките за въжени линии, извозни пътища, временни складове както и връзката им със съществуващата автомобилна пътна мрежа.

II. Технологични указания и параметри на технологичната инфраструктура

1. Дървесината в насаждението да се добива при спазване на технологичната схема по т. I
2. Сечта ще се извършва с (моторен трион, ръчно, машини; кастренето на отсечените стъбла се извършва: в сечище, на временен склад) ...с.бл. Моторен трион. Кастренето се извършва в сечището ръчно
3. Извозът от сечището до временните складове ще се осъществява с...Механизирано ръчна линия ръчно
на (цели стъбла, дълги/къси секции, сортименти, чипс и др.; с влачене по терена, изцяло натоварени)...
...дълги и къси сортименти
4. Проектирани нови горски автомобилни пътища съгласно Наредба 5 за строителството в горските територии без промяна на предназначението им: дължина .....м. широчина .....м.
5. Изграждане/ремонт на временни извозни горски пътища (вярното се подчертава):
5.1. Тракторни – допустимо разстояние между тях .....м (не по-малко от 40 м), дължина .....м, широчина 4 м.
5.2. Коларски - разстояние между тях.....м (не по-малко от 40 м), дължина .....м, широчина ... м
6. Просеки за въжени линии: ..... бр.
допустимо разстояние между просеките ..... м., дължина ..... м., широчина ..... м.
7. Направа на просеки .....бр.
допустимо разстояние между тях .....м., дължина .....м., широчина ..... м.
8. Изграждане на нови временни складове (бр., площ в ха) .....
.....
9. Мерки за опазване на оставащите на корен дървета, подраста, младиняка и почвата. **Извозът да се извършва на определените извозни пътища. Да не се извозва при преовлажнени почви. Да се поставят предпазни средства на оставащите на корен дървета при опасност от обелване на кората им при извоза на дървесина. Да не се подпират фигури на оставащи на корен живи дървета или да се използват средства за предпазване на кората от нараняване.**
10. Начини на почистване на сечището .....Равномерно разхвърляне
11. Материалите ще се извозят до временен склад.....
когато мястото на временния склад няма данни, позволяващи точното му определяне или попада извън мащаба на схемата по т. 1, се посочват географските му координати в градуси, минути и секунди.
12. Средно извозно разстояние 20.50м.;
13. Други указания: **Битовите и технологични отпадъци да се събират на определените места. След приключване на работа да се изнасят от сечищата извън горските територии до определените депа за отпадъци. При отваряне и разширяване на котли/прозорци, не се допуска кубиране на дървесина вътре в котлите/прозорците, освен по съществуващи пътища, минаващи през тях.**
14. Всички операции по подготвителните и основните работи да се извършват съгласно изискванията на Правилника за здравословни и безопасни условия на труд в горите и правилата за противопожарна безопасност в горите.

Известно ми е, че за посочени или попълнени неверни данни в настоящия документ нося наказател от Наказателния кодекс,
Изготвил */подпис, име и фамилия/*
дата:...20.IV.20...г.,
Място на издаване...ДГС Провадия
Заличен съгласно чл.59 от ЗЗЛД
№ и дата на удостоверението за упражняване на лесовъдска практика
ЗАПОЗНАТ с технологичния план: ...../попълва се след издаването на позволителното за сеч/
Лицето по чл. 108, ал. 2 от ЗГ, на което е издадено позволително за сеч № .....
.....
/ трите имена, подпис, дата /
№ и дата на удостоверението за упражняване на лесовъдска практика: .....
~~~~

Приложение №3 към Заповед №372 от 22.04.2026 г. на Изпълнителния директор на ИАГ

Образец по чл. 53, ал. 6 от НСГ

Одобрил:.....
.....
/име, фамилия и подпис/: .....

дата:.....г.,
№ и дата на удостоверението за упражняване на лесовъдска практика: .....

Утвърдил:.....
.....
име, фамилия,/ подпис: .....
/попълва се само в случаите на чл. 53, ал. 4 от НСГ/
дата:.....г.,
№ и дата на удостоверението за упражняване на лесовъдска практика: .....

ТЕХНОЛОГИЧЕН ПЛАН № 1.

За добив на дървесина от отдел 163 подотдел 5
На ТП ДГС/ДЛС/УОГС ТП ДГС Правец /попълва се само за държавни гори/
Община Правец; Землище Бласкова;
имот с (кадастрален идентификатор/КВС) №....., /попълва се само за недържавни гори/

I. Схема за добива на дървесина от насаждението

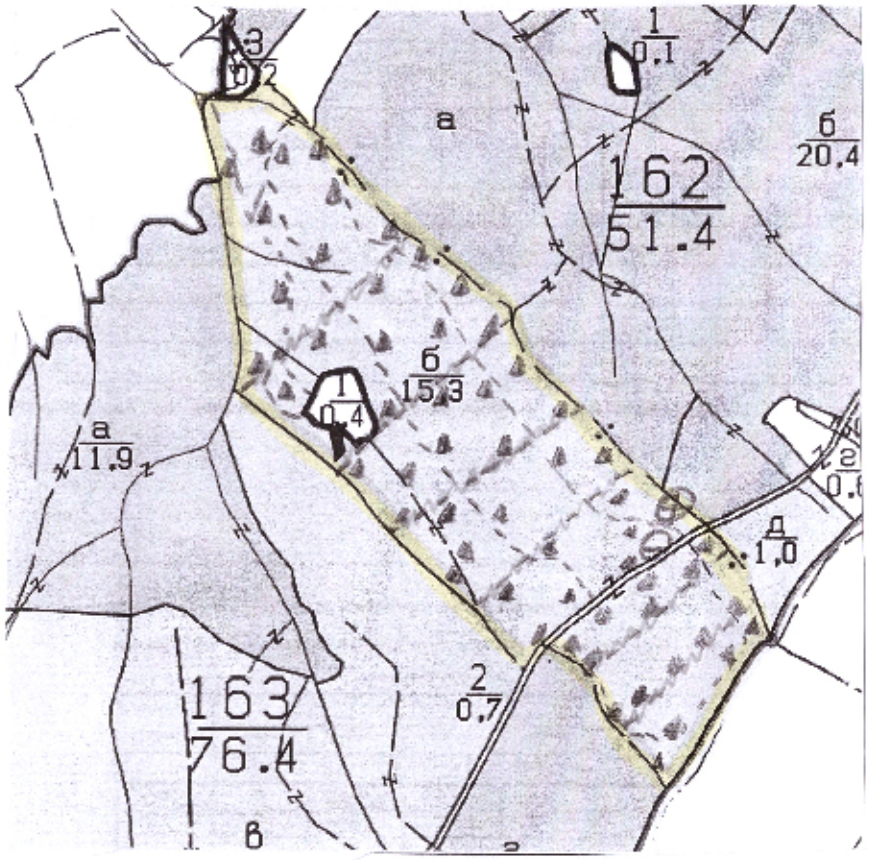

ВКС 1.1.3.3. пътища BG0002038 Правец-Ломско-Ребърско плато / ВКС 3-9 1 М 0

Мерки за опазване: Съгласно Доклад за ОВОС

Легенда:

++++ проектирани коларски вр. извозни пътища	»»»» проектирани тракторни вр. извозни пътища
- - - - - - съществуващи извозни пътища	▲▲▲ временен склад
═══ съществуващ автомобилен път	xxxxxx трасе на въжена линия
^^^^^^^ просека	-+-+-+- проектиран автомобилен път
ГСМ ⊖ място за съхранение на горивосмазочни м-ли и съхранение	ГБО ⊕ място за технологични и битови отпадъци

На схемата задължително се нанасят контурите на насаждението/имота, съществуващите и проектирани временни горски пътища, просеките, просеките за въжени линии, извозни пътища, временни складове както и връзката им със съществуващата автомобилна пътна мрежа.

II. Технологични указания и параметри на технологичната инфраструктура

1. Дървесината в насаждението да се добива при спазване на технологичната схема по т. I

2. Сечта ще се извършва с (моторен трион, ръчно, машини; кастренето на отсечените стъбла се извършва: в сечище, на временен склад) ...Моторен трион - в сечището на временен склад...

3. Извозът от сечището до временните складове ще се осъществява с (специализирана механизирана техника) ...специализирана механизирана техника...
на (цели стъбла, дълги/къси секции, сортименти, чипс и др.; с влачене по терена, изцяло натоварени)...
...Дълги и къси секции...

4. Проектирани нови горски автомобилни пътища съгласно Наредба 5 за строителството в горските територии без промяна на предназначението им: дължина .....м. широчина .....м.

5. Изграждане/ремонт на временни извозни горски пътища (вярното се подчертава):

5.1. Тракторни – допустимо разстояние между тях .....м (не по-малко от 40 м), дължина .....м, широчина 4 м.

5.2. Коларски - разстояние между тях.....м (не по-малко от 40 м), дължина .....м, широчина ... м

6. Просеки за въжени линии: ..... бр.
допустимо разстояние между просеките ..... м., дължина ..... м., широчина ..... м.

7. Направа на просеки .....бр.
допустимо разстояние между тях .....м., дължина .....м., широчина ..... м.

8. Изграждане на нови временни складове (бр., площ в ха) .....

9. Мерки за опазване на оставащите на корен дървета, подраста, младиняка и почвата. **Извозът да се извършва на определените извозни пътища. Да не се извозва при преовлажнени почви. Да се поставят предпазни средства на оставащите на корен дървета при опасност от обелване на кората им при извоза на дървесина. Да не се подпират фигури на оставащи на корен живи дървета или да се използват средства за предпазване на кората от нараняване.**

10. Начини на почистване на сечището Равномерно разхвърляне из сечището.....

11. Материалите ще се извозят до временен склад..съгласно схемата по т. 1...
когато мястото на временния склад няма данни, позволяващи точното му определяне или попада извън мащаба на схемата по т. I, се посочват географските му координати в градуси, минути и секунди.

12. Средно извозно разстояние 30.-50.м

13. Други указания: **Битовите и технологични отпадъци да се събират на определените места. След приключване на работа да се изнасят от сечищата извън горските територии до определените депа за отпадъци. При отваряне и разширяване на котли/прозорци, не се допуска кубиране на дървесина вътре в котлите/прозорците, освен по съществуващи пътища, минаващи през тях.**

14. Всички операции по подготвителните и основните работи да се извършват съгласно изискванията на Правилника за здравословни и безопасни условия на труд в горите и правилата за противопожарна безопасност в горите.

Известно ми е, че за посочени или попълнени неверни данни в настоящия документ нося наказателна отговорност по Глава девета от Наказателния кодекс,

Изготвил ..... */подпис, име и фамилия/*

дата:..19-06-2026..г.,

Място на издаване..РПУ Пр.-Я

№ и дата на удостоверението за упражняване на лесовъдска практика:

Заличен съгласно чл.59 от ЗЗЛД

ЗАПОЗНАТ с технологичния план: ...../попълва се след издаването на позволителното за сеч/

Лицето по чл. 108, ал. 2 от ЗГ, на което е издадено позволително за сеч № .....

..... / трите имена, подпис, дата - /

№ и дата на удостоверението за упражняване на лесовъдска практика: .....

Приложение №3 към Заповед №372 от 22.04.2026 г. на Изпълнителния директор на ИАГ

Образец по чл. 53, ал. 6 от НСГ

Одобрил:.....
.....
/име, фамилия и подпис/: .....

дата:.....г.,
№ и дата на удостоверението за упражняване на лесовъдска практика: .....

Утвърдил:.....
.....
име, фамилия,/ подпис: .....
/попълва се само в случаите на чл. 53, ал. 4 от НСГ/
дата:.....г.,
№ и дата на удостоверението за упражняване на лесовъдска практика: .....

ТЕХНОЛОГИЧЕН ПЛАН № 1...

За добив на дървесина от отдел.....165.....подотдел.....Г.....
На ТП ДГС/ДЛС/УОГС.....Първомай.....*/попълва се само за държавни гори/*
Община ...гр. Първомай.....; Землище .с. Бяброво.....;
имот с (кадастрален идентификатор/КВС) №....., */попълва се само за недържавни гори/*

I. Схема за добива на дървесина от насаждението



ВКС ВКС1 и ВКС2.....

Мерки за опазване: Прилагане горскостопански практики за не водят до промяна на естествените местообитания и горски екосистеми.

Легенда:

○ - кобел

++++	проектирани коларски вр. извозни пътища	» » » »	проектирани тракторни вр. извозни пътища
- - - - - -	съществуващи извозни пътища	▲ ▲ ▲	временен склад
═══	съществуващ автомобилен път	xxxxxx	трасе на въжена линия
^^^^^^^	просека	=I=I=I=	проектиран автомобилен път
ГСМ	място за съхранение на горивосмазочни м-ли и съхранение	ТБО	депо за технологични и битови отпадъци

На схемата задължително се нанасят контурите на насаждението/имота, съществуващите и проектирани временни горски пътища, просеките, просеките за въжени линии, извозни пътища, временни складове както и връзката им със съществуващата автомобилна пътна мрежа.

II. Технологични указания и параметри на технологичната инфраструктура

1. Дървесината в насаждението да се добива при спазване на технологичната схема по т. I

2. Сечта ще се извършва с (моторен трион, ръчно, машини; кастренето на отсечените стъбла се извършва: в сечище, на временен склад) ..... Моторен трион, в сечището и временен склад.....

3. Извозът от сечището до временните складове ще се осъществява с ....стенодезирана и механизирана техника или животински тяга.....

на (цели стъбла, дълги/къси секции, сортименти, чипс и др.; с влачене по терена, изцяло натоварени)..... двата вида секции или цели стъбла.....

.....

4. Проектирани нови горски автомобилни пътища съгласно Наредба 5 за строителството в горските територии без промяна на предназначението им: дължина .....м. широчина .....м.

5. Изграждане/ремонт на временни извозни горски пътища (вярното се подчертава):

5.1. Тракторни – допустимо разстояние между тях .....м (не по-малко от 40 м), дължина .....м, широчина 4 м.

5.2. Коларски - разстояние между тях.....м (не по-малко от 40 м), дължина .....м, широчина ... м

6. Просеки за въжени линии: ..... бр.

допустимо разстояние между просеките ..... м., дължина ..... м., широчина ..... м.

7. Направа на просеки .....бр.

допустимо разстояние между тях .....м., дължина .....м., широчина ..... м.

8. Изграждане на нови временни складове (бр., площ в ха) ....Да се използват и площадките на складовите места.....

9. Мерки за опазване на оставащите на корен дървета, подраста, младиняка и почвата. **Извозът да се извършва на определените извозни пътища. Да не се извозва при преовлажнени почви. Да се поставят предпазни средства на оставащите на корен дървета при опасност от обелване на кората им при извоза на дървесина. Да не се подпират фигури на оставащи на корен живи дървета или да се използват средства за предпазване на кората от нараняване.**

10. Начини на почистване на сечището .....равномерно разхвърляне.....

11. Материалите ще се извозят до временен склад. ....съгласно технологията на дейността.....

когато мястото на временния склад няма данни, позволяващи точното му определяне или попада извън мащаба на схемата по т. I, се посочват географските му координати в градуси, минути и секунди.

12. Средно извозно разстояние 20-50м

13. Други указания: **Битовите и технологични отпадъци да се събират на определените места. След приключване на работа да се изнасят от сечищата извън горските територии до определените депа за отпадъци. При отваряне и разширяване на котли/прозорци, не се допуска кубиране на дървесина вътре в котлите/прозорците, освен по съществуващи пътища, минаващи през тях.**

14. Всички операции по подготвителните и основните работи да се извършват съгласно изискванията на Правилника за здравословни и безопасни условия на труд в горите и правилата за противопожарна безопасност в горите.

Известно ми е, че за посочени или попълнени неверни данни в настоящия документ нося наказателна отговорност от Наказателния кодекс,

Изготвил:. *(подпис, име и фамилия)*

дата:...12.1

Място на издаване ДГС Пловдив

№ и дата на удостоверението за упражняване на лесовъдска практика: Заличен съгласно чл.59 от ЗЗЛД

ЗАПОЗНАТ с технологичния план: ...../попълва се след издаването на позволителното за сеч/

Лицето по чл. 108, ал. 2 от ЗГ, на което е издадено позволително за сеч № .....

..... / трите имена, подпис, дата - /

№ и дата на удостоверението за упражняване на лесовъдска практика: .....

Приложение №3 към Заповед №372 от 22.04.2026 г. на Изпълнителния директор на ИАГ

Образец по чл. 53, ал. 6 от НСГ

Одобрил:.....
.....
/име, фамилия и подпис/: .....

дата:.....г.,
№ и дата на удостоверението за упражняване на лесовъдска практика: .....

Утвърдил:.....
.....
име, фамилия,/ подпис: .....
/попълва се само в случаите на чл. 53, ал. 4 от НСГ/
дата:.....г.,
№ и дата на удостоверението за упражняване на лесовъдска практика: .....

ТЕХНОЛОГИЧЕН ПЛАН № ..1..

За добив на дървесина от отдел.....165.....подотдел.....В.....
На ТП ДГС/ДЛС/УОГС.....гр. Провадия.....*/попълва се само за държавни гори/*
Община .....Провадия.....; Землище .....с. Гарванково.....;
имот с (кадастрален идентификатор/КВС) №....., */попълва се само за недържавни гори/*

I. Схема за добива на дървесина от пасаждението

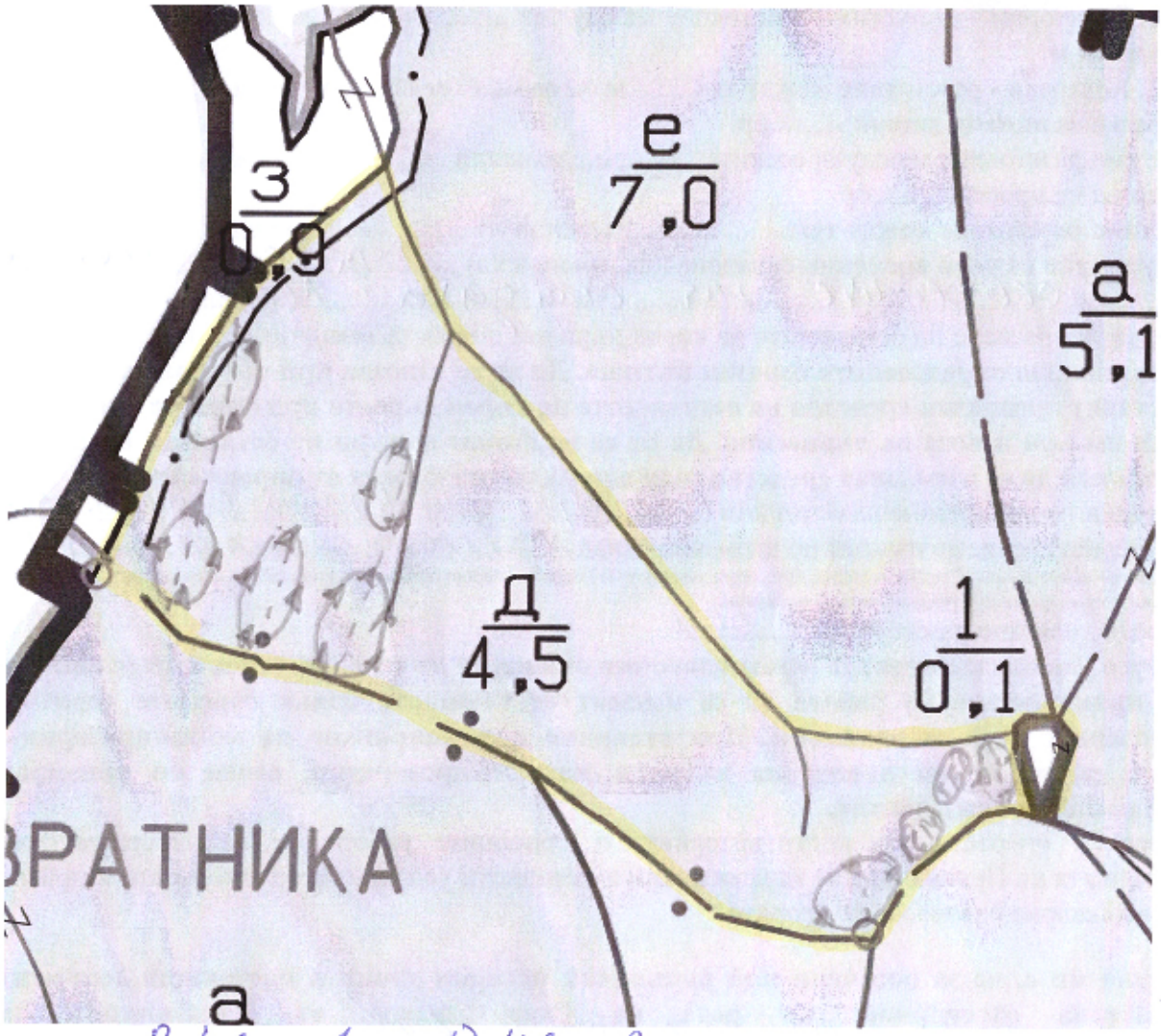

ВКС .....ВКС-1 ВКС-2.....

Мерки за опазване: Прилагането горскостопански практики дават водят до промяна на естествените местообитания и горски екосистеми

Легенда:

± ± ± ± проектирани коларски вр. извозни пътища	» » » » проектирани тракторни вр. извозни пътища
- - - - - - съществуващи извозни пътища	▲ ▲ ▲ временен склад
——— съществуващ автомобилен път	xxxxxx трасе на въжена линия
^^^^^^^ просека	–I–I–I– проектиран автомобилен път
ГСМ място за съхранение на горивосмазочни м-ли и съхранение	ТБО депо за технологични и битови отпадъци

О - кобел

На схемата задължително се нанасят контурите на насаждението/имота, съществуващите и проектирани временни горски пътища, просеките, просеките за въжени линии, извозни пътища, временни складове както и връзката им със съществуващата автомобилна пътна мрежа.

II. Технологични указания и параметри на технологичната инфраструктура

1. Дървесината в насаждението да се добива при спазване на технологичната схема по т. I

2. Сечта ще се извършва с (моторен трион, ръчно, машини; кастренето на отсечените стъбла се извършва: в сечище, на временен склад) ...Моторен трион, във сечището.....

3. Извозът от сечището до временните складове ще се осъществява с...специализирана техника или животинска тяга.....

на (цели стъбла, дълги/къси секции, сортименти, чипс и др.; с влачене по терена, изцяло натоварени)..... Дърва или къси секции или на цели стъбла.....

4. Проектирани нови горски автомобилни пътища съгласно Наредба 5 за строителството в горските територии без промяна на предназначението им: дължина .....м. широчина .....м.

5. Изграждане/ремонт на временни извозни горски пътища (вярното се подчертава):

5.1. Тракторни – допустимо разстояние между тях .....м (не по-малко от 40 м), дължина .....м, широчина 4 м.

5.2. Коларски - разстояние между тях.....м (не по-малко от 40 м), дължина .....м, широчина ... м

6. Просеки за въжени линии: ..... бр.

допустимо разстояние между просеките ..... м., дължина ..... м., широчина ..... м.

7. Направа на просеки .....бр.

допустимо разстояние между тях .....м., дължина .....м., широчина ..... м.

8. Изграждане на нови временни складове (бр., площ в ха) ...Да се направят на посочените на скицата места.....

9. Мерки за опазване на оставащите на корен дървета, подраста, младиняка и почвата. **Извозът да се извършва на определените извозни пътища. Да не се извозва при преовлажнени почви. Да се поставят предпазни средства на оставащите на корен дървета при опасност от обелване на кората им при извоза на дървесина. Да не се подпират фигури на оставащи на корен живи дървета или да се използват средства за предпазване на кората от наранявания.**

10. Начини на почистване на сечището равномерно разхвърляна ..... във сечищата.....

11. Материалите ще се извозят до временен склад..съгласно схемата по т. I.....

когато мястото на временния склад няма данни, позволяващи точното му определяне или попада извън мащаба на схемата по т. I, се посочват географските му координати в градуси, минути и секунди.

12. Средно извозно разстояние 10 - 50 м

13. Други указания: **Битовите и технологични отпадъци да се събират на определените места. След приключване на работа да се изнасят от сечищата извън горските територии до определените дена за отпадъци. При отваряне и разширяване на котли/прозорци, не се допуска кубиране на дървесина вътре в котлите/прозорците, освен по съществуващи пътища, минаващи през тях.**

14. Всички операции по подготвителните и основните работи да се извършват съгласно изискванията на Правилника за здравословни и безопасни условия на труд в горите и правилата за противопожарна безопасност в горите.

Известно ми е, че за посочени или попълнени неверни данни в настоящия документ нося наказателн... от Наказателния кодекс,

Изготвил:. /подпис, име и фамилия/

дата:...18.04.20...г.,

Място на издаване...ДГС Провадия

№ и дата на удостоверението за упражняване на Заличен съгласно чл.59 от ЗЗЛД

лесовъдска практика:

ЗАПОЗНАТ с технологичния план: ...../попълва се след издаването на позволителното за сеч/

Лицето по чл. 108, ал. 2 от ЗГ, на което е издадено позволително за сеч № .....

..... / трите имена, подпис, дата - /

№ и дата на удостоверението за упражняване на лесовъдска практика: .....

Приложение №3 към Заповед №372 от 22.04.2026 г. на Изпълнителния директор на ИАГ

Образец по чл. 53, ал. 6 от НСГ

Одобрил:.....
.....
/име, фамилия и подпис/: .....

дата:.....г.,
№ и дата на удостоверението за упражняване на лесовъдска практика: .....

Утвърдил:.....
.....
име, фамилия,/ подпис: .....
/попълва се само в случаите на чл. 53, ал. 4 от НСГ/
дата:.....г.,
№ и дата на удостоверението за упражняване на лесовъдска практика: .....

ТЕХНОЛОГИЧЕН ПЛАН № 1

За добив на дървесина от отдел 171 подотдел В
На ТП ДГС/ДЛС/УОГС Провадия /попълва се само за държавни гори/
Община Провадия, Землище с. Кичен;
имот с (кадастрален идентификатор/КВС) №....., /попълва се само за недържавни гори/

I. Схема за добива на дървесина от насаждението

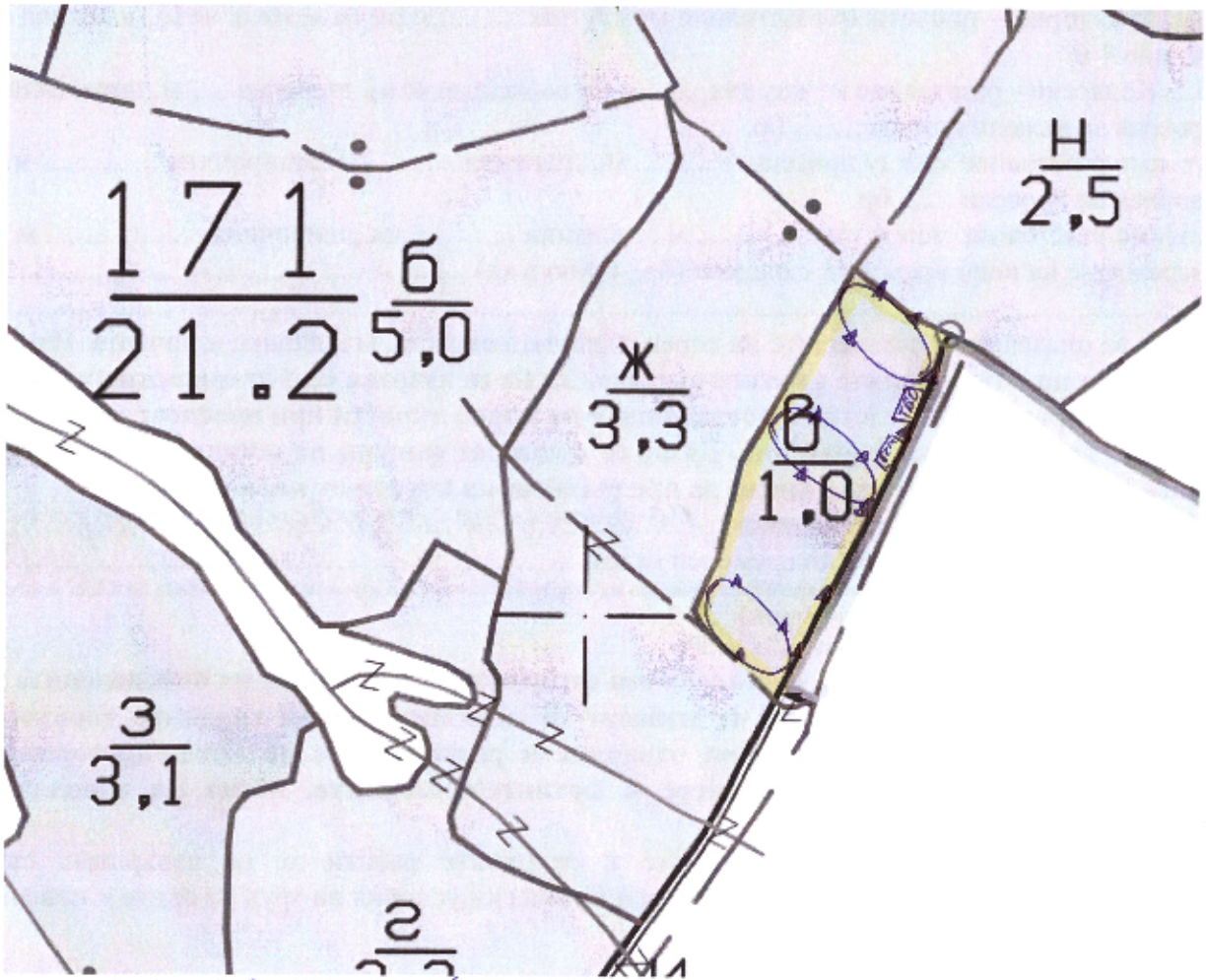

ВКС 1.1. BG0000104 / BG0002038 ВИС 3.

Мерки за опазване: Описани в наредбата за ВКС и в листа за предварителна идентификация

Легенда:

± ± ± ± проектирани колорски вр. извозни пътища	» » » » проектирани тракторни вр. извозни пътища
- - - - - - - съществуващи извозни пътища	▲ ▲ ▲ временен склад
——— съществуващ автомобилен път	xxxxxx трасе на въжена линия
~~ просека	=+=+=+= проектиран автомобилен път
ГСМ място за съхранение на горивосмазочни м-ли и съхранение	ТБО депо за технологични и битови отпадъци

На схемата задължително се нанасят контурите на насаждението/имота, съществуващите и проектирани временни горски пътища, просеките, просеките за въжени линии, извозни пътища, временни складове както и връзката им със съществуващата автомобилна пътна мрежа.

II. Технологични указания и параметри на технологичната инфраструктура

1. Дървесината в насаждението да се добива при спазване на технологичната схема по т. I

2. Сечта ще се извършва с (моторен трион, ръчно, машини; кастренето на отсечените стъбла се извършва: в сечище, на временен склад) ..с моторен трион, ръчно, в сечището.....
.....

3. Извозът от сечището до временните складове ще се осъществява с..механ. техника или ръчно.....
.....
на (цели стъбла, дълги/къси секции, сортименти, чипс и др.; с влачене по терена, изцяло натоварени).....
.къси секции.....
.....

4. Проектирани нови горски автомобилни пътища съгласно Наредба 5 за строителството в горските територии без промяна на предназначението им: дължина .....м. широчина .....м.

5. Изграждане/ремонт на временни извозни горски пътища (вярното се подчертава):

5.1. Тракторни – допустимо разстояние между тях .....м (не по-малко от 40 м), дължина .....м, широчина 4 м.

5.2. Коларски - разстояние между тях.....м (не по-малко от 40 м), дължина .....м, широчина ... м

6. Просеки за въжени линии: ..... бр.
допустимо разстояние между просеките ..... м., дължина ..... м., широчина ..... м.

7. Направа на просеки .....бр.
допустимо разстояние между тях .....м., дължина .....м., широчина ..... м.

8. Изграждане на нови временни складове (бр., площ в ха) .....
.....

9. Мерки за опазване на оставащите на корен дървета, подраста, младиняка и почвата. **Извозът да се извършва на определените извозни пътища. Да не се извозва при преовлажнени почви. Да се поставят предпазни средства на оставащите на корен дървета при опасност от обелване на кората им при извоза на дървесина. Да не се подпират фигури на оставащи на корен живи дървета или да се използват средства за предпазване на кората от нараняване.**

10. Начини на почистване на сечището ..равномерно разхвърляне в сечището.

11. Материалите ще се извозят до временен склад.....
когато мястото на временния склад няма данни, позволяващи точното му определяне или попада извън мащаба на схемата по т. I, се посочват географските му координати в градуси, минути и секунди.

12. Средно извозно разстояние 20-30м.

13. Други указания: **Битовите и технологични отпадъци да се събират на определените места. След приключване на работа да се изнасят от сечищата извън горските територии до определените депа за отпадъци. При отваряне и разширяване на котли/прозорци, не се допуска кубиране на дървесина вътре в котлите/прозорците, освен по съществуващи пътища, минаващи през тях.**

14. Всички операции по подготвителните и основните работи да се извършват съгласно изискванията на Правилника за здравословни и безопасни условия на труд в горите и правилата за противопожарна безопасност в горите.

Известно ми е, че за посочени или попълнени неверни данни в настоящия документ нося наказателна отговорност от Наказателния кодекс,

Изготвил:. *подпис, име и фамилия/*

дата: 20.1

Място на издаване..ИАС Провадия

№ и дата на удостоверението за упражняване на лесовъдска практика:

Заличен съгласно чл.59 от ЗЗЛД

ЗАПОЗНАТ с технологичния план: ...../попълва се след издаването на позволителното за сеч/

Лицето по чл. 108, ал. 2 от ЗГ, на което е издадено позволително за сеч № .....
.....
/ трите имена, подпис, дата - /

№ и дата на удостоверението за упражняване на лесовъдска практика: .....

Приложение №3 към Заповед №372 от 22.04.2026 г. на Изпълнителния директор на ИАГ

Образец по чл. 53, ал. 6 от НСГ

Одобрил:.....
.....
/име, фамилия и подпис/: .....

дата:.....г.,
№ и дата на удостоверението за упражняване на лесовъдска практика: .....

Утвърдил:.....
.....
име, фамилия,/ подпис: .....
/попълва се само в случаите на чл. 53, ал. 4 от НСГ/
дата:.....г.,
№ и дата на удостоверението за упражняване на лесовъдска практика: .....

ТЕХНОЛОГИЧЕН ПЛАН № 1.

За добив на дървесина от отдел 171 подотдел 3
На ТП ДГС/ДЛС/УОГС Правадия /попълва се само за държавни гори/
Община Правадия; Землище Кълен;
имот с (кадастрален идентификатор/КВС) №....., /попълва се само за недържавни гори/

I. Схема за добива на дървесина от насаждението

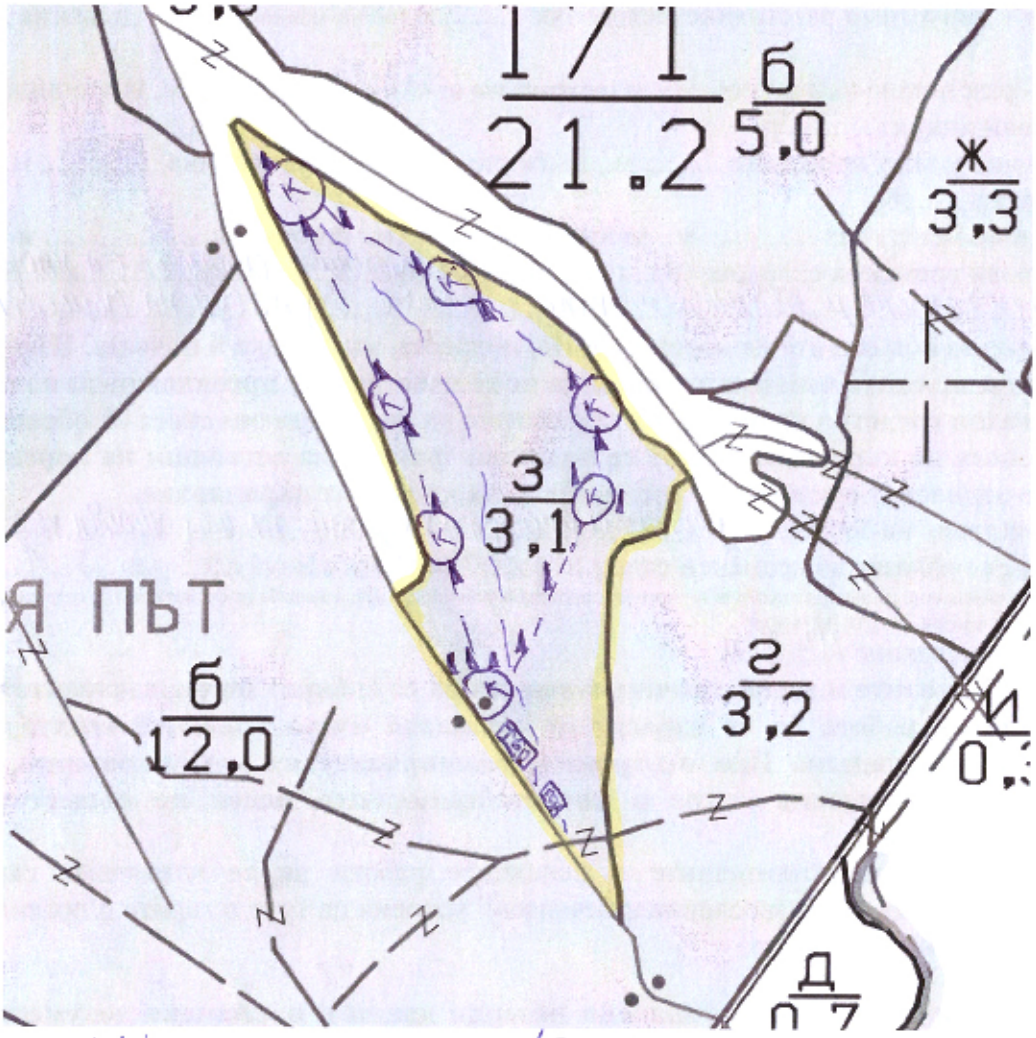

ВКС 1.1 ЗАЩИТЕНА ЗОНА BG0000104/ВЗ 000 2038 ЗОНА ОБЩИ ДИВ В ЖИВЕЯНА ПОПУЛАЦИИ НА ОБЫКНОВЕНИЯ ШИПОКЛЮН

Мерки за опазване: ОБЩА ЛАСНО ЛИСТА ЗА ПРЕДВАРИТЕЛНА ИДЕНТИФИКАЦИЯ

Легенда:

±±±± проектирани коларски вр. извозни пътища	»»»»» проектирани трактории вр. извозни пътища
- - - - - - съществуващи извозни пътища	▲ ▲ ▲ временен склад
═══ съществуващ автомобилен път	xxxxxx трасе на въздушна линия
^^^^^^^ просека	-+-=-+- проектиран автомобилен път
ГСМ място за съхранение на горивосмазочни м-ли и съхранение	ТБО депо за технологични и битови отпадъци

(К) - КОТЛИ

На схемата задължително се нанасят контурите на насаждението/имота, съществуващите и проектирани временни горски пътища, просеките, просеките за въжени линии, извозни пътища, временни складове както и връзката им със съществуващата автомобилна пътна мрежа.

II. Технологични указания и параметри на технологичната инфраструктура

1. Дървесината в насаждението да се добива при спазване на технологичната схема по т. I

2. Сечта ще се извършва с (моторен трион, ръчно, машини; кастренето на отсечените стъбла се извършва: в сечище, на временен склад) СЕЧТА СЕ ИЗВЪРШВА С МОТОРЕН ТРИОН ИЛИ МАШИНИ. КАСТРЕНЕТО НА ОТСЕЧЕНИТЕ СТЪБЛА СЕ ИЗВЪРШВА В СЕЧИЩЕТО

3. Извозът от сечището до временните складове ще се осъществява с ЖИВОТИНСКА ТЯГА ИЛИ СПЕЦИАЛИЗИРАНА ГОРСКА ТЕХНИКА

на (цели стъбла, дълги/къси секции, сортименти, чипс и др.; с влачене по терена, изцяло натоварени) ЦЕЛИ СТЪБЛА ИЛИ ДЪЛГИ/КЪСИ СЕКЦИИ

4. Проектирани нови горски автомобилни пътища съгласно Наредба 5 за строителството в горските територии без промяна на предназначението им: дължина .....м. широчина .....м.

5. Изграждане/ремонт на временни извозни горски пътища (вярното се подчертава):

5.1. Тракторни – допустимо разстояние между тях .....м (не по-малко от 40 м), дължина .....м, широчина 4 м.

5.2. Коларски - разстояние между тях.....м (не по-малко от 40 м), дължина .....м, широчина ... м

6. Просеки за въжени линии: ..... бр.
допустимо разстояние между просеките ..... м., дължина ..... м., широчина ..... м.

7. Направа на просеки .....бр.
допустимо разстояние между тях .....м., дължина .....м., широчина ..... м.

8. Изграждане на нови временни складове (бр., площ в ха) ВРЕМЕННИТЕ СКЛАДОВЕ СА НАПРАВЕНИ НА СТАРИ СЪЩЕСТВУВАЩИ ПЪТИЩА И ОКОЛО ПОДЛИЖЕ ОТРАЗЕНИ НА СКИЦАТА

9. Мерки за опазване на оставащите на корен дървета, подраста, младиняка и почвата. **Извозът да се извършва на определените извозни пътища. Да не се извозва при преовлажнени почви. Да се поставят предпазни средства на оставащите на корен дървета при опасност от обелване на кората им при извоза на дървесина. Да не се подпират фигури на оставащи на корен живи дървета или да се използват средства за предпазване на кората от нараняване.**

10. Начини на почистване на сечището РАВНОМЕРНО РАЗХВЪРЛЯНЕ НА ВЪРШИНАТА ВЪВ СЕЧИЩЕТО

11. Материалите ще се извозят до временен склад СЪГЛАСНО СХЕМАТА ЗА Т. I

когато мястото на временния склад няма данни, позволяващи точното му определяне или попада извън мащаба на схемата по т. I, се посочват географските му координати в градуси, минути и секунди.

12. Средно извозно разстояние 30-50 м;

13. Други указания: **Битовите и технологични отпадъци да се събират на определените места. След приключване на работа да се изнасят от сечищата извън горските територии до определените депа за отпадъци. При отваряне и разширяване на котли/прозорци, не се допуска кубиране на дървесина вътре в котлите/прозорците, освен по съществуващи пътища, минаващи през тях.**

14. Всички операции по подготвителните и основните работи да се извършват съгласно изискванията на Правилника за здравословни и безопасни условия на труд в горите и правилата за противопожарна безопасност в горите.

Известно ми е, че за посочени или попълнени неверни данни в настоящия документ нося наказате[illegible]евета от Наказателния кодекс,

Изготвил ..... /подпис, име и фамилия/

дата: 14.[illegible]

Място на издаване [illegible]

№ и дата на удостове[illegible]ване на лесовъдска практика

Заличен съгласно чл.59 от ЗЗЛД

ЗАПОЗНАТ с технологичния план: ...../попълва се след издаването на позволителното за сеч/

Лицето по чл. 108, ал. 2 от ЗГ, на което е издадено позволително за сеч № .....

.....

/ трите имена, подпис, дата - /

№ и дата на удостоверението за упражняване на лесовъдска практика: .....

Приложение №3 към Заповед №372 от 22.04.2026 г. на Изпълнителния директор на ИАГ

Образец по чл. 53, ал. 6 от НСГ

Одобрил:……
……
/име, фамилия и подпис/: ……

дата:……..г.,
№ и дата на удостоверението за упражняване на лесовъдска практика: ……..

Утвърдил:……
……
име, фамилия,/ подпис: ……
/попълва се само в случаите на чл. 53, ал. 4 от НСГ/
дата:……..г.,
№ и дата на удостоверението за упражняване на лесовъдска практика: ……..

ТЕХНОЛОГИЧЕН ПЛАН № ….

За добив на дървесина от отдел…174……подотдел…В…
На ТП ДГС/ДЛС/УОГС…Провадия……/попълва се само за държавни гори/
Община ….Провадия…, Землище …с. Близково…;
имот с (кадастрален идентификатор/КВС) №……, /попълва се само за недържавни гори/

I. Схема за добива на дървесина от насаждението

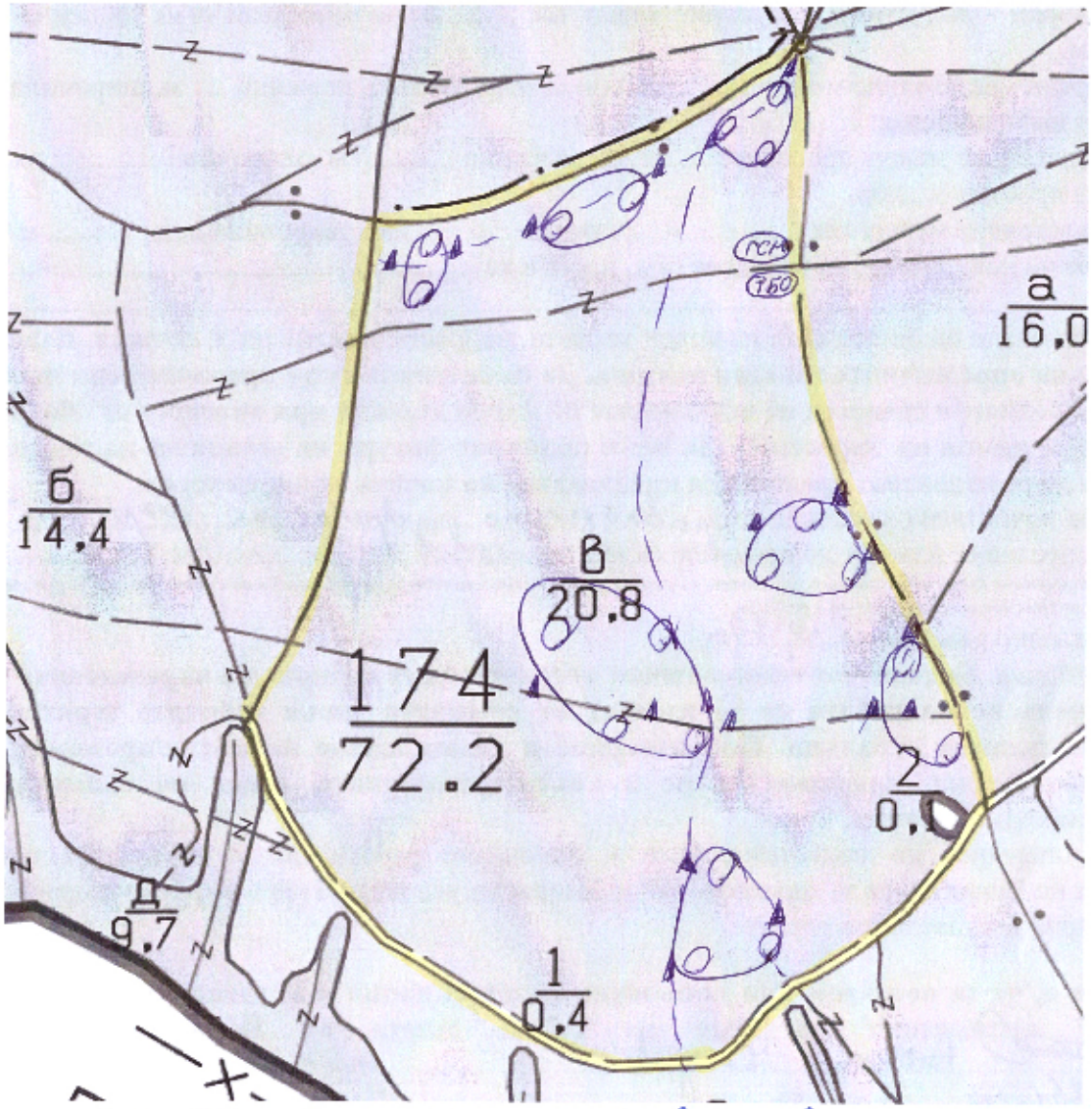

ВКС 1:1.; BG0000104; BG0002038 Провадийско-Роякопското; ВКС2; ВКС3; Изб. 91 МО

Мерки за опазване: съгл. изб. за пред. съдействие и ДГВКС

Легенда:

- ± + + + проектирани коларски вр. извозни пътища
- - - - - - съществуващи извозни пътища
- ═══ съществуващ автомобилен път
- ~~~~~ просека
- ГСМ място за съхранение на горивосмазочни м-ли и съхранение
- »»»» проектирани тракторни вр. извозни пътища
- ▲▲▲ временен склад
- xxxxx трасе на въжена линия
- -+-+-+- проектиран автомобилен път
- ГБО депо за технологични и битови отпадъци

○ – сдружени котли

На схемата задължително се нанасят контурите на насаждението/имота, съществуващите и проектирани временни горски пътища, просеките, просеките за въжени линии, извозни пътища, временни складове както и връзката им със съществуващата автомобилна пътна мрежа.

II. Технологични указания и параметри на технологичната инфраструктура

1. Дървесината в насаждението да се добива при спазване на технологичната схема по т. I
2. Сечта ще се извършва с (моторен трион, ръчно, машини; кастренето на отсечените стъбла се извършва: в сечище, на временен склад) Моторен трион, в сечището
3. Извозът от сечището до временните складове ще се осъществява с Механизирана горска техника или животинска тяга:
на (цели стъбла, дълги/къси секции, сортименти, чипс и др.; с влачене по терена, изцяло натоварени) цели стъбла, дълги и къси секции
4. Проектирани нови горски автомобилни пътища съгласно Наредба 5 за строителството в горските територии без промяна на предназначението им: дължина ....м. широчина ....м.
5. Изграждане/ремонт на временни извозни горски пътища (вярното се подчертава):

5.1. Тракторни – допустимо разстояние между тях .....м (не по-малко от 40 м), дължина .....м, широчина 4 м.

5.2. Коларски - разстояние между тях.....м (не по-малко от 40 м), дължина .....м, широчина ... м

6. Просеки за въжени линии: ..... бр.
допустимо разстояние между просеките ..... м., дължина ..... м., широчина ..... м.
7. Направа на просеки .....бр.
допустимо разстояние между тях .....м., дължина .....м., широчина ..... м.
8. Изграждане на нови временни складове (бр., площ в ха) .....
9. Мерки за опазване на оставащите на корен дървета, подраста, младиняка и почвата. **Извозът да се извършва на определените извозни пътища. Да не се извозва при преовлажнени почви. Да се поставят предпазни средства на оставащите на корен дървета при опасност от обелване на кората им при извоза на дървесина. Да не се подпират фигури на оставащи на корен живи дървета или да се използват средства за предпазване на кората от нараняване.**
10. Начини на почистване на сечището Повърхностно почистване на сечището
11. Материалите ще се извозят до временен склад. Съгласно схемата по т. I
когато мястото на временния склад няма данни, позволяващи точното му определяне или попада извън мащаба на схемата по т. I, се посочват географските му координати в градуси, минути и секунди.
12. Средно извозно разстояние 30;50м;
13. Други указания: **Битовите и технологични отпадъци да се събират на определените места. След приключване на работа да се изнасят от сечищата извън горските територии до определените депа за отпадъци. При отваряне и разширяване на котли/прозорци, не се допуска кубиране на дървесина вътре в котлите/прозорците, освен по съществуващи пътища, минаващи през тях.**
14. Всички операции по подготвителните и основните работи да се извършват съгласно изискванията на Правилника за здравословни и безопасни условия на труд в горите и правилата за противопожарна безопасност в горите.

Известно ми е, че за посочени или попълнени неверни данни в настоящия документ нося наказате. Глава девета от Наказателния кодекс,

Изготвил ..... */подпис, име и фамилия/*

дата: 30.....

Място на издаване.....

№ и дата на удостове на лесовъдска практика:

Заличен съгласно чл.59 от ЗЗЛД

ЗАПОЗНАТ с технологичния план: ...../попълва се след издаването на позволителното за сеч/

Лицето по чл. 108, ал. 2 от ЗГ, на което е издадено позволително за сеч № .....

/ трите имена, подпис, дата - /

№ и дата на удостоверението за упражняване на лесовъдска практика: .....

Приложение №3 към Заповед №372 от 22.04.2026 г. на Изпълнителния директор на ИАГ

Образец по чл. 53, ал. 6 от НСГ

Одобрил:……
……
/име, фамилия и подпис/: ……

дата:……..г.,
№ и дата на удостоверението за упражняване на лесовъдска практика: ……..

Утвърдил:……
……
име, фамилия,/ подпис: ……
/попълва се само в случаите на чл. 53, ал. 4 от НСГ/
дата:……..г.,
№ и дата на удостоверението за упражняване на лесовъдска практика: ……..

ТЕХНОЛОГИЧЕН ПЛАН № 1..

За добив на дървесина от отдел 180 подотдел и
На ТП ДГС/~~ДЛС/УОГС~~ Провадия /*попълва се само за държавни гори*/
Община Провадия; Землище Славейково;
имот с (кадастрален идентификатор/КВС) №……, /*попълва се само за недържавни гори*/

I. Схема за добива на дървесина от насаждението

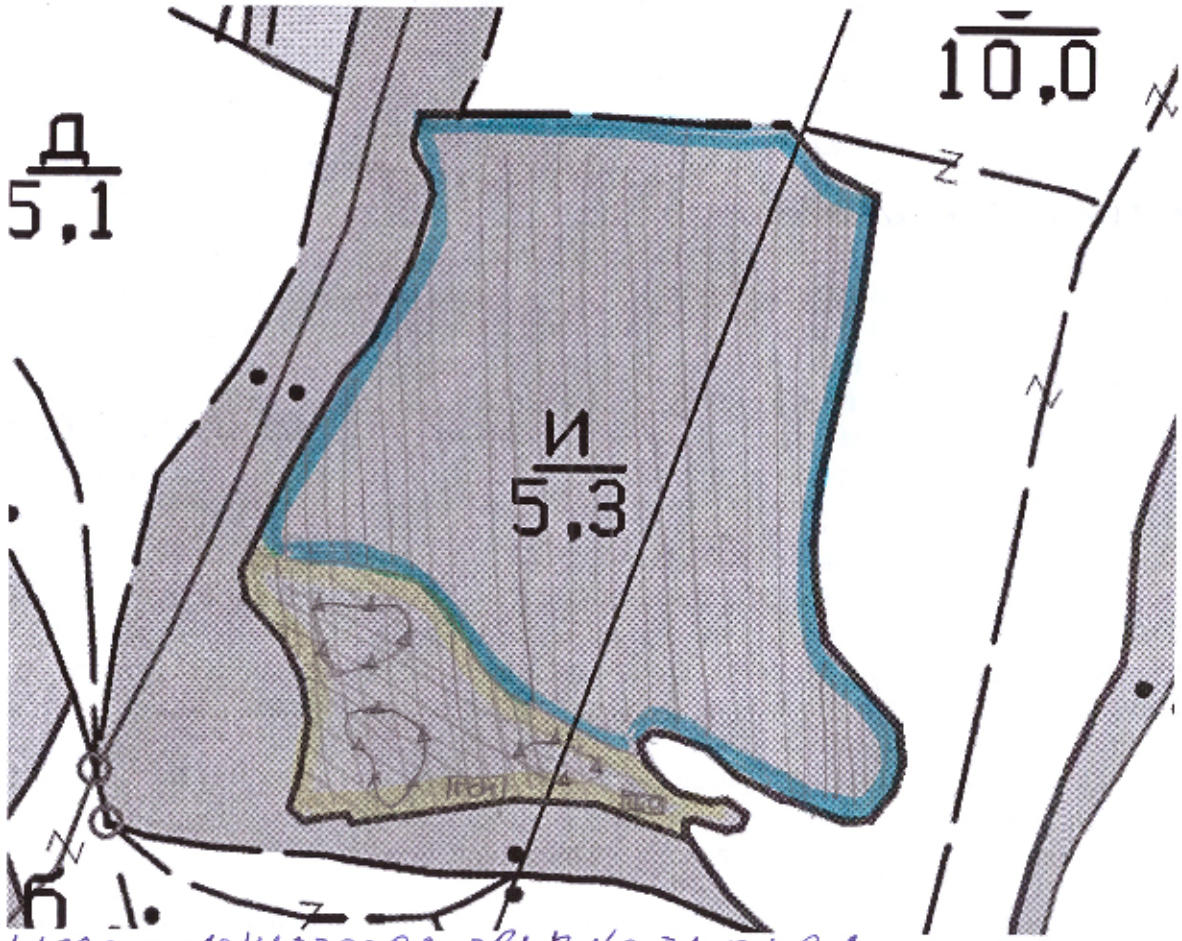

ВКС 1133000104; 330002038; ВКС 3; ВКС 2

Мерки за опазване: съгласно доклада за ГВКС

Легенда: – цер – акация

± ± ± ± проектирани коларски вр. извозни пътища	»»»»» проектирани тракторни вр. извозни пътища
- - - - - - съществуващи извозни пътища	▲ ▲ ▲ временен склад
съществуващ автомобилен път	xxxxxx трасе на въжена линия
просека	проектиран автомобилен път
ГСМ място за съхранение на горивосмазочни м-ли и съхранение	ГБО депо за технологични и битови отпадъци

На схемата задължително се нанасят контурите на насаждението/имота, съществуващите и проектирани временни горски пътища, просеките, просеките за въжени линии, извозни пътища, временни складове както и връзката им със съществуващата автомобилна пътна мрежа.

II. Технологични указания и параметри на технологичната инфраструктура

1. Дървесината в насаждението да се добива при спазване на технологичната схема по т. I

2. Сечта ще се извършва с (моторен трион, ръчно, машини; кастренето на отсечените стъбла се извършва: в сечище, на временен склад) с моторен трион, кастренето ще се извършва в сечището

3. Извозът от сечището до временните складове ще се осъществява с ТС специализирана горска техника

на (цели стъбла, дълги/къси секции, сортименти, чипс и др.; с влачене по терена, изцяло натоварени) дълги / къси секции

4. Проектирани нови горски автомобилни пътища съгласно Наредба 5 за строителството в горските територии без промяна на предназначението им: дължина .....м. широчина .....м.

5. Изграждане/ремонт на временни извозни горски пътища (вярното се подчертава):

5.1. Тракторни – допустимо разстояние между тях .....м (не по-малко от 40 м), дължина .....м, широчина 4 м.

5.2. Коларски - разстояние между тях.....м (не по-малко от 40 м), дължина .....м, широчина ... м

6. Просеки за въжени линии: ..... бр.
допустимо разстояние между просеките ..... м., дължина ..... м., широчина ..... м.

7. Направа на просеки .....бр.
допустимо разстояние между тях .....м., дължина .....м., широчина ..... м.

8. Изграждане на нови временни складове (бр., площ в ха) да се използват на отред. в схемата места.

9. Мерки за опазване на оставащите на корен дървета, подраста, младиняка и почвата. **Извозът да се извършва на определените извозни пътища. Да не се извозва при преовлажнени почви. Да се поставят предпазни средства на оставащите на корен дървета при опасност от обелване на кората им при извоза на дървесина. Да не се подпират фигури на оставащи на корен живи дървета или да се използват средства за предпазване на кората от нараняване.**

10. Начини на почистване на сечището равномерно разхвърляне в сечището.

11. Материалите ще се извозят до временен склад съгласно схемата по т. 1.1.
когато мястото на временния склад няма данни, позволяващи точното му определяне или попада извън мащаба на схемата по т. I, се посочват географските му координати в градуси, минути и секунди.

12. Средно извозно разстояние 20 м.;

13. Други указания: **Битовите и технологични отпадъци да се събират на определените места. След приключване на работа да се изнасят от сечищата извън горските територии до определените депа за отпадъци. При отваряне и разширяване на котли/прозорци, не се допуска кубиране на дървесина вътре в котлите/прозорците, освен по съществуващи пътища, минаващи през тях.**

14. Всички операции по подготвителните и основните работи да се извършват съгласно изискванията на Правилника за здравословни и безопасни условия на труд в горите и правилата за противопожарна безопасност в горите.

Известн **еверни данни в настоящия документ поя**
наказат **ва девета от Наказателния кодекс,**
Изготви ..... */подпис, име и фамилия/*

дата: 31.08.26 г.
Място на издаване: ТП ДГС Провадия

Заличен съгласно чл.59 от ЗЗЛД

№ и дата на удостоверението за упражняване на лесовъдска практика: .

ЗАПОЗНАТ с технологичния план: ...../попълва се след издаването на позволителното за сеч/

Лицето по чл. 108, ал. 2 от ЗГ, на което е издадено позволително за сеч № .....

.....

/ трите имена, подпис, дата /

№ и дата на удостоверението за упражняване на лесовъдска практика: .....

Приложение №3 към Заповед №372 от 22.04.2026 г. на Изпълнителния директор на ИАГ

Образец по чл. 53, ал. 6 от НСГ

Одобрил:……
……
/име, фамилия и подпис/: ……

дата:……..г.,
№ и дата на удостоверението за упражняване на лесовъдска практика: ……..

Утвърдил:……
……
име, фамилия,/ подпис: ……
/попълва се само в случаите на чл. 53, ал. 4 от НСГ/
дата:……..г.,
№ и дата на удостоверението за упражняване на лесовъдска практика: ……..

ТЕХНОЛОГИЧЕН ПЛАН № ….

За добив на дървесина от отдел……193……подотдел……е……
На ТП ДГС/ДДС/УОГС……Провадия……*/попълва се само за държавни гори/*
Община ……Провадия……; Землище ……Славейково……;
имот с (кадастрален идентификатор/КВС) №……, */попълва се само за недържавни гори/*

I. Схема за добива на дървесина от насаждението

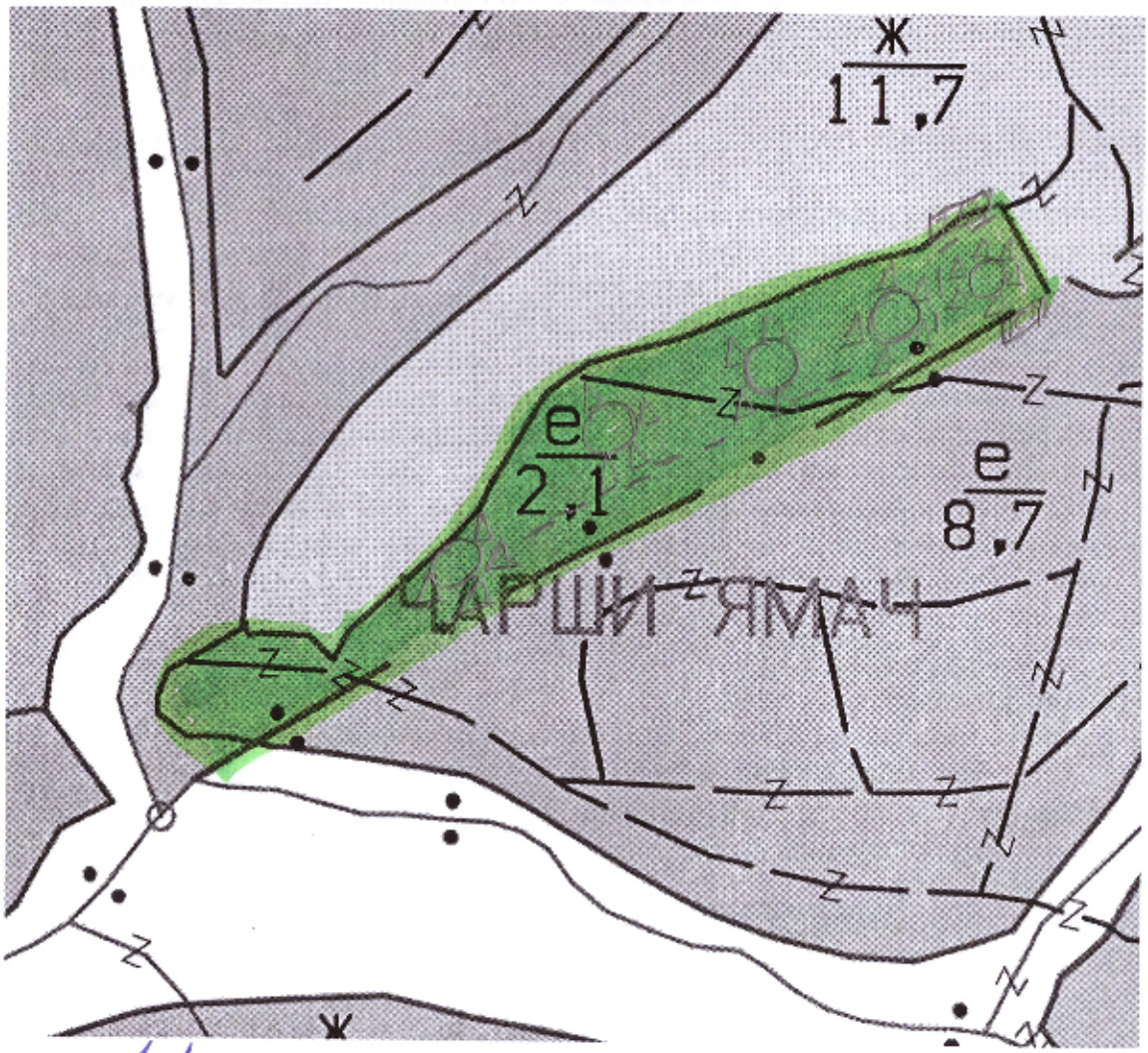

ВКС ……1.1……

Мерки за опазване:……съгл. чл. 38 пред. 1 ЗЛОД……
……

Легенда:

± ± ± ± проектирани коларски вр. извозни пътища	»»»»» проектирани тракторни вр. извозни пътища
- - - - - - съществуващи извозни пътища	▲ ▲ ▲ временен склад
═══ съществуващ автомобилен път	xxxxxx трасе на въжена линия
∿∿∿∿∿ просека	=+=+=+= проектиран автомобилен път
ГСМ място за съхранение на горивосмазочни м-ли и съхранение	ТБО депо за технологични и битови отпадъци

На схемата задължително се нанасят контурите на насаждението/имота, съществуващите и проектирани временни горски пътища, просеките, просеките за въжени линии, извозни пътища, временни складове както и връзката им със съществуващата автомобилна пътна мрежа.

II. Технологични указания и параметри на технологичната инфраструктура

1. Дървесината в насаждението да се добива при спазване на технологичната схема по т. I

2. Сечта ще се извършва с (моторен трион, ръчно, машини; кастренето на отсечените стъбла се извършва: в сечище, на временен склад) ...Моторен трион.....

3. Извозът от сечището до временните складове ще се осъществява с...специя пригодена горска техника.....

на (цели стъбла, дълги/къси секции, сортименти, чипс и др.; с влачене по терена, изцяло натоварени)..... Дървесината ще бъде изсякана на дълги или къси секции.....

4. Проектирани нови горски автомобилни пътища съгласно Наредба 5 за строителството в горските територии без промяна на предназначението им: дължина .....м. широчина .....м.

5. Изграждане/ремонт на временни извозни горски пътища (вярното се подчертава):

5.1. Тракторни – допустимо разстояние между тях .....м (не по-малко от 40 м), дължина .....м, широчина 4 м.

5.2. Коларски - разстояние между тях.....м (не по-малко от 40 м), дължина .....м, широчина ... м

6. Просеки за въжени линии: ..... бр.
допустимо разстояние между просеките ..... м., дължина ..... м., широчина ..... м.

7. Направа на просеки .....бр.
допустимо разстояние между тях .....м., дължина .....м., широчина ..... м.

8. Изграждане на нови временни складове (бр., площ в ха) .....

9. Мерки за опазване на оставащите на корен дървета, подраста, младиняка и почвата. **Извозът да се извършва на определените извозни пътища. Да не се извозва при преовлажнени почви. Да се поставят предпазни средства на оставащите на корен дървета при опасност от обелване на кората им при извоза на дървесина. Да не се подпират фигури на оставащи на корен живи дървета или да се използват средства за предпазване на кората от нараняване.**

10. Начини на почистване на сечището Равномерно разхвърляне в сечището

11. Материалите ще се извозят до временен склад..съгласно схемата по т. 5

когато мястото на временния склад няма данни, позволяващи точното му определяне или попада извън мащаба на схемата по т. I, се посочват географските му координати в градуси, минути и секунди.

12. Средно извозно разстояние 20-50 м

13. Други указания: **Битовите и технологични отпадъци да се събират на определените места. След приключване на работа да се изнасят от сечищата извън горските територии до определените депа за отпадъци. При отваряне и разширяване на котли/прозорци, не се допуска кубиране на дървесина вътре в котлите/прозорците, освен по съществуващи пътища, минаващи през тях.**

14. Всички операции по подготвителните и основните работи да се извършват съгласно изискванията на Правилника за здравословни и безопасни условия на труд в горите и правилата за противопожарна безопасност в горите.

Известно ми е, че за посочени или попълнени невярни данни в настоящия документ нося наказат **Наказателния кодекс,**

Изготви */с, име и фамилия/*

дата: 06.....,

Място на издаване: Правец

№ и дата на удостов
лесовъдска практика

Заличен съгласно чл.59 от ЗЗЛД

ЗАПОЗНАТ с технологичния план: ...../попълва се след издаването на позволителното за сеч/

Лицето по чл. 108, ал. 2 от ЗГ, на което е издадено позволително за сеч № .....

/ трите имена, подпис, дата - /

№ и дата на удостоверението за упражняване на лесовъдска практика: .....

Приложение №3 към Заповед №372 от 22.04.2026 г. на Изпълнителния директор на ИАГ

Образец по чл. 53, ал. 6 от НСГ

Одобрил:.....
.....
/име, фамилия и подпис/: .....

дата:.....г.,
№ и дата на удостоверението за упражняване на лесовъдска практика: .....

Утвърдил:.....
.....
име, фамилия,/ подпис: .....
/попълва се само в случаите на чл. 53, ал. 4 от НСГ/
дата:.....г.,
№ и дата на удостоверението за упражняване на лесовъдска практика: .....

ТЕХНОЛОГИЧЕН ПЛАН № 1..

За добив на дървесина от отдел 204 подотдел б
На ТП ДГС/ДЛС/УОГС Провадия /попълва се само за държавни гори/
Община Провадия; Землище Черноок;
имот с (кадастрален идентификатор/КВС) №....., /попълва се само за недържавни гори/

I. Схема за добива на дървесина от насаждението

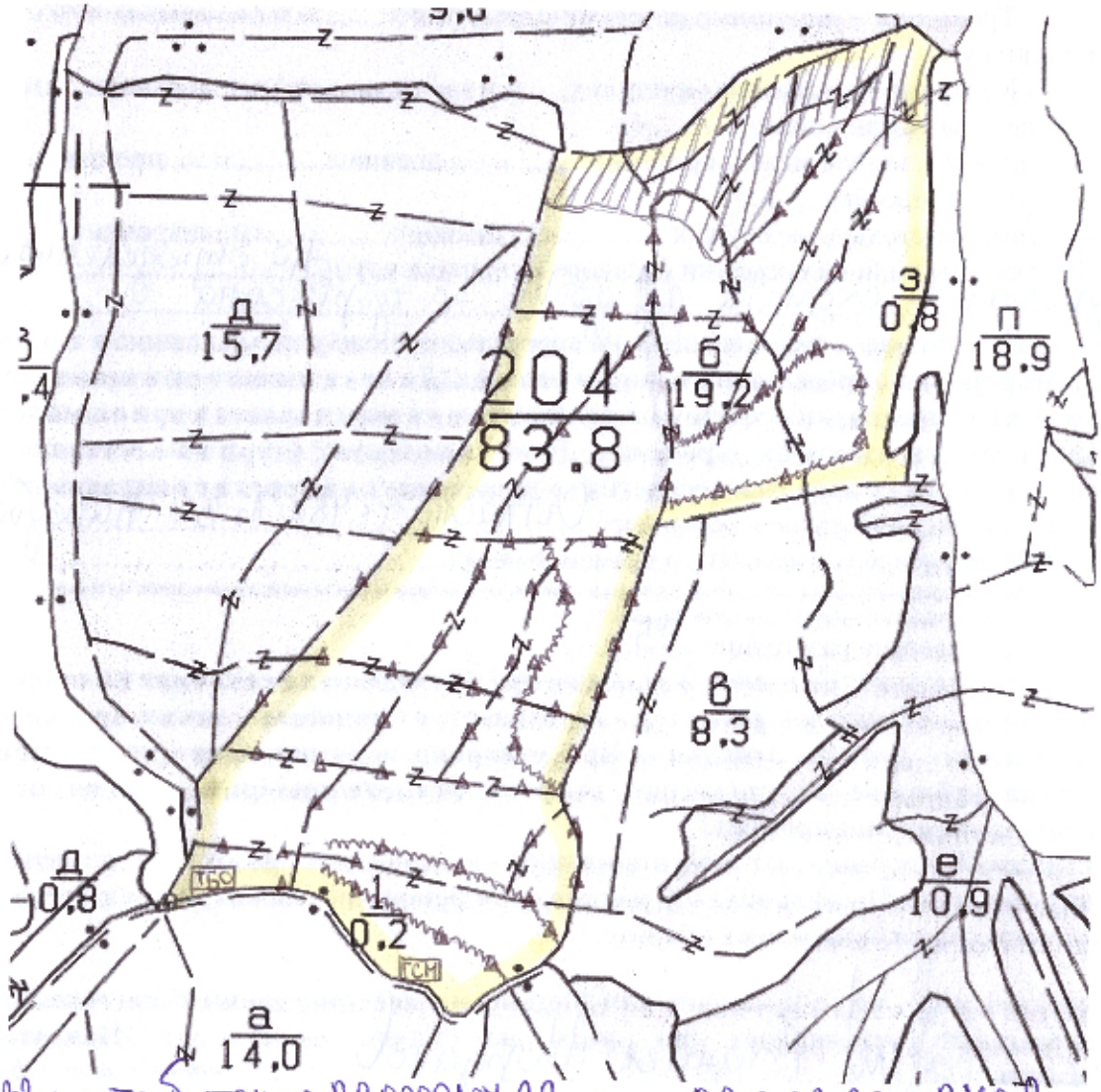

ВКС 1.1. 33 местообитания BG0000107; 33 птици BG0002038; ВКС 2

Мерки за опазване: съгласно препоръките и указанията дадени в доклада за ГВКС и лист за пред. идентификация

Легенда:
- работен път
- немаркирана площ
- проектирани коларски вр. извозни пътища
- проектирани тракторни вр. извозни пътища
- съществуващи извозни пътища
- временен склад
- съществуващ автомобилен път
- трасе на въжена линия
- просека
- проектиран автомобилен път
- ГСМ място за съхранение на горивосмазочни м-ли и съхранение
- ТБО депо за технологични и битови отпадъци

На схемата задължително се нанасят контурите на насаждението/имота, съществуващите и проектирани временни горски пътища, просеките, просеките за въжени линии, извозни пътища, временни складове както и връзката им със съществуващата автомобилна пътна мрежа.

II. Технологични указания и параметри на технологичната инфраструктура

1. Дървесината в насаждението да се добива при спазване на технологичната схема по т. I

2. Сечта ще се извършва с (моторен трион, ръчно, машини; кастренето на отсечените стъбла се извършва: в сечище, на временен склад) Сечта с бензиномоторни триони; кастренето да се извършва в сечището

3. Извозът от сечището до временните складове ще се осъществява с животинска тяга и/или специализирана горска техника

на (цели стъбла, дълги/къси секции, сортименти, чипс и др.; с влачене по терена, изцяло натоварени) дълги/къси секции

4. Проектирани нови горски автомобилни пътища съгласно Наредба 5 за строителството в горските територии без промяна на предназначението им: дължина .....м. широчина .....м.

5. Изграждане/ремонт на временни извозни горски пътища (вярното се подчертава):

5.1. Тракторни – допустимо разстояние между тях .....м (не по-малко от 40 м), дължина .....м, широчина 4 м.

5.2. Коларски - разстояние между тях.....м (не по-малко от 40 м), дължина .....м, широчина ... м

6. Просеки за въжени линии: ..... бр.
допустимо разстояние между просеките ..... м., дължина ..... м., широчина ..... м.

7. Направа на просеки .....бр.
допустимо разстояние между тях .....м., дължина .....м., широчина ..... м.

8. Изграждане на нови временни складове (бр., площ в ха) На определените места укрепени в схемата за добив на дървесина

9. Мерки за опазване на оставащите на корен дървета, подраста, младиняка и почвата. **Извозът да се извършва на определените извозни пътища. Да не се извозва при преовлажнени почви. Да се поставят предпазни средства на оставащите на корен дървета при опасност от обелване на кората им при извоза на дървесина. Да не се подпират фигури на оставащи на корен живи дървета или да се използват средства за предпазване на кората от нараняване.**

10. Начини на почистване на сечището Съгласно чл.44ал.1т.3 от Наредба 8 за сечите в горите

11. Материалите ще се извозят до временен склад.....
когато мястото на временния склад няма данни, позволяващи точното му определяне или попада извън мащаба на схемата по т. I, се посочват географските му координати в градуси, минути и секунди.

12. Средно извозно разстояние ...25 м....;

13. Други указания: **Битовите и технологични отпадъци да се събират на определените места. След приключване на работа да се изнасят от сечищата извън горските територии до определените депа за отпадъци. При отваряне и разширяване на котли/прозорци, не се допуска кубиране на дървесина вътре в котлите/прозорците, освен по съществуващи пътища, минаващи през тях.**

14. Всички операции по подготвителните и основните работи да се извършват съгласно изискванията на Правилника за здравословни и безопасни условия на труд в горите и правилата за противопожарна безопасност в горите.

Известно **я данни в настоящия документ нося**
наказател **цевета от Наказателния кодекс,**
Изготвил ..... */подпис, име и фамилия/*
дата: 14.10.2020 г.,
Място на издаване: ТДГС Провадия

Заличен съгласно чл.59 от ЗЗЛД

№ и дата на удостоверението за упражняване на лесовъдска практика:
ЗАПОЗНАТ с технологичния план: ...../попълва се след издаването на позволителното за сеч/
Лицето по чл. 108, ал. 2 от ЗГ, на което е издадено позволително за сеч № .....
.....
/ трите имена, подпис, дата /
№ и дата на удостоверението за упражняване на лесовъдска практика: .....

Приложение №3 към Заповед №372 от 22.04.2026 г. на Изпълнителния директор на ИАГ

Образец по чл. 53, ал. 6 от НСГ

Одобрил:.....
.....
/име, фамилия и подпис/: .....
дата:.....г.,
№ и дата на удостоверението за упражняване на лесовъдска практика: .....

Утвърдил:.....
.....
име, фамилия,/ подпис: .....
/попълва се само в случаите на чл. 53, ал. 4 от НСГ/
дата:.....г.,
№ и дата на удостоверението за упражняване на лесовъдска практика: .....

ТЕХНОЛОГИЧЕН ПЛАН № 1..

За добив на дървесина от отдел 205 подотдел В
На ТП ДГС/ДЛС/УОГС Провадия /попълва се само за държавни гори/
Община Провадия; Землище Сарнино;
имот с (кадастрален идентификатор/КВС) №....., /попълва се само за недържавни гори/

I. Схема за добива на дървесина от насаждението

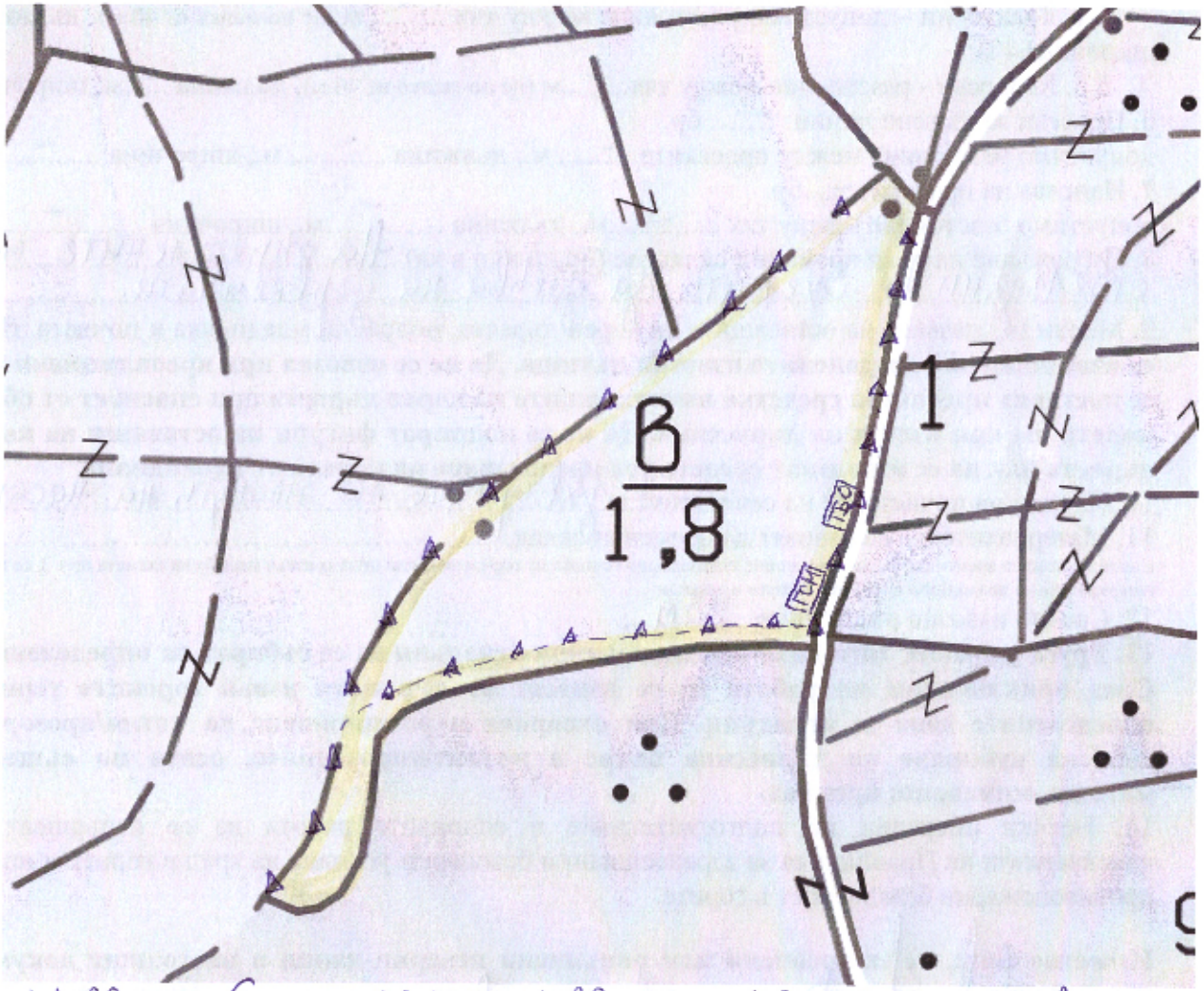

ВКС 1.1. 33 местообитания BG0000104; 33 птици BG0002038; ГВКС 2

Мерки за опазване: Съгласно доклада за ГВКС и лист за предварит. идентифицираните в

Легенда:

- ± ± ± ± проектирани коларски вр. извозни пътища
- - - - - - - съществуващи извозни пътища
- ——— съществуващ автомобилен път
- ~~~~~ просека
- ГСМ място за съхранение на горивосмазочни м-ли и съхранение
- »»»»» проектирани тракторни вр. извозни пътища
- ▲ ▲ ▲ временен склад
- xxxxxx трасе на въжена линия
- =+=+=+= проектиран автомобилен път
- ТБО депо за технологични и битови отпадъци

На схемата задължително се нанасят контурите на насаждението/имота, съществуващите и проектирани временни горски пътища, просеките, просеките за въжени линии, извозни пътища, временни складове както и връзката им със съществуващата автомобилна пътна мрежа.

II. Технологични указания и параметри на технологичната инфраструктура

1. Дървесината в насаждението да се добива при спазване на технологичната схема по т. I

2. Сечта ще се извършва с (моторен трион, ръчно, машини; кастренето на отсечените стъбла се извършва: в сечище, на временен склад) Сечта да се извършва с бензиномоторни триони, като кастренето на отсечените дървета се извършва в сечището.

3. Извозът от сечището до временните складове ще се осъществява със специализирана горска техника и/или животинска тяга

па (цели стъбла, дълги/къси секции, сортименти, чипс и др.; с влачене по терена, изцяло натоварени)..... на къси/дълги секции

4. Проектирани нови горски автомобилни пътища съгласно Наредба 5 за строителството в горските територии без промяна на предназначението им: дължина .....м. широчина .....м.

5. Изграждане/ремонт на временни извозни горски пътища (вярното се подчертава):

5.1. Тракторни – допустимо разстояние между тях .....м (не по-малко от 40 м), дължина .....м, широчина 4 м.

5.2. Коларски - разстояние между тях.....м (не по-малко от 40 м), дължина .....м, широчина ... м

6. Просеки за въжени линии: ..... бр.
допустимо разстояние между просеките ..... м., дължина ..... м., широчина ..... м.

7. Направа на просеки .....бр.
допустимо разстояние между тях .....м., дължина .....м., широчина ..... м.

8. Изграждане на нови временни складове (бр., площ в ха) На определените места отбелязани в схемата за добива на дървесината.

9. Мерки за опазване на оставащите на корен дървета, подраста, младиняка и почвата. **Извозът да се извършва на определените извозни пътища. Да не се извозва при преовлажнени почви. Да се поставят предпазни средства на оставащите на корен дървета при опасност от обелване на кората им при извоза на дървесина. Да не се подпират фигури на оставащи на корен живи дървета или да се използват средства за предпазване на кората от нараняване.**

10. Начини на почистване на сечището Разхвърляне по площта на насаждението.

11. Материалите ще се извозят до временен склад.....
когато мястото на временния склад няма данни, позволяващи точното му определяне или попада извън мащаба на схемата по т. I, се посочват географските му координати в градуси, минути и секунди.

12. Средно извозно разстояние ...55 м...;

13. Други указания: **Битовите и технологични отпадъци да се събират на определените места. След приключване на работа да се изнасят от сечищата извън горските територии до определените депа за отпадъци. При отваряне и разширяване на котли/прозорци, не се допуска кубиране на дървесина вътре в котлите/прозорците, освен по съществуващи пътища, минаващи през тях.**

14. Всички операции по подготвителните и основните работи да се извършват съгласно изискванията на Правилника за здравословни и безопасни условия на труд в горите и правилата за противопожарна безопасност в горите.

Известно ни данни в настоящия документ нося
наказате девета от Наказателния кодекс,
Изготвил ..... /подпис, име и фамилия/
дата: 13..
Място на издаване: [illegible]

Заличен съгласно чл.59 от ЗЗЛД

№ и дата на удостоверението за упражняване на лесовъдска практика:
ЗАПОЗНАТ с технологичния план: ...../попълва се след издаването на позволителното за сеч/
Лицето по чл. 108, ал. 2 от ЗЛ, на което е издадено позволително за сеч № .....
.....
/ трите имена, подпис, дата /
№ и дата на удостоверението за упражняване на лесовъдска практика: .....