Приложение №3 към Заповед №372 от 22.04.2026 г. на Изпълнителния директор на ИАГ

Образец по чл. 53, ал. 6 от НСГ

Одобрил:……
……
/име, фамилия и подпис/: ……

дата:……..г.,
№ и дата на удостоверението за упражняване на лесовъдска практика: ……..

Утвърдил:……
……
име, фамилия,/ подпис: ……
/попълва се само в случаите на чл. 53, ал. 4 от НСГ/
дата:……..г.,
№ и дата на удостоверението за упражняване на лесовъдска практика: ……..

ТЕХНОЛОГИЧЕН ПЛАН № 1..

За добив на дървесина от отдел 2 подотдел а
На ТП ДГС/~~ДЛС/УОГС~~ Провадия /*попълва се само за държавни гори*/
Община Ветрино; Землище Ягнило;
имот с (кадастрален идентификатор/КВС) №……, */попълва се само за недържавни гори/*

I. Схема за добива на дървесина от насаждението

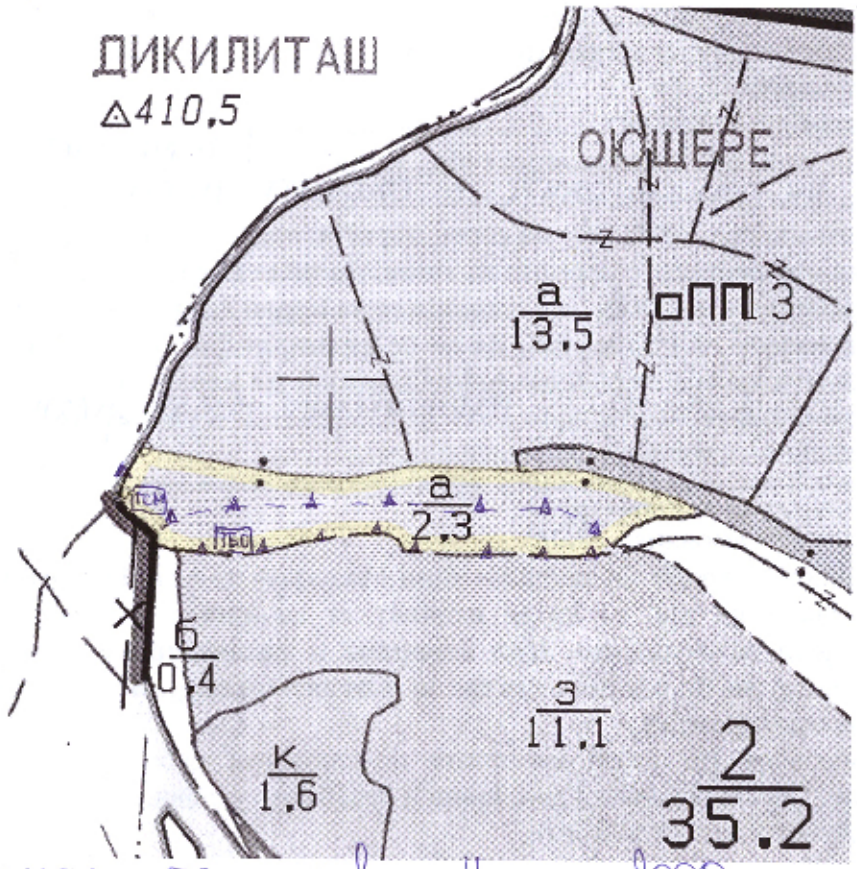

ВКС ……Насаждението е извън Натура 2000.……

Мерки за опазване:……

……

Легенда:

± ± ± ± проектирани коларски вр. извозни пътища	» » » » проектирани тракторни вр. извозни пътища
- - - - - - съществуващи извозни пътища	▲ ▲ ▲ временен склад
съществуващ автомобилен път	xxxxxx трасе на въжена линия
просека	=+=+=+= проектиран автомобилен път
ГСМ място за съхранение на горно-смазочни м-ли и съхранение	ТБО депо за технологични и битови отпадъци

На схемата задължително се нанасят контурите на насаждението/имота, съществуващите и проектирани временни горски пътища, просеките, просеките за въжени линии, извозни пътища, временни складове както и връзката им със съществуващата автомобилна пътна мрежа.

II. Технологични указания и параметри на технологичната инфраструктура

1. Дървесината в насаждението да се добива при спазване на технологичната схема по т. I

2. Сечта ще се извършва с (моторен трион, ръчно, машини; кастренето на отсечените стъбла се извършва: в сечище, на временен склад) бензиномоторни триони като кастренето на отсечените стъбла ще се извършва в сечището.

3. Извозът от сечището до временните складове ще се осъществява с специализирана горска техника

на (цели стъбла, дълги/къси секции, сортименти, чипс и др.; с влачене по терена, изцяло натоварени) дълги/къси секции

4. Проектирани нови горски автомобилни пътища съгласно Наредба 5 за строителството в горските територии без промяна на предназначението им: дължина .....м. широчина .....м.

5. Изграждане/ремонт на временни извозни горски пътища (вярното се подчертава):

5.1. Тракторни – допустимо разстояние между тях .....м (не по-малко от 40 м), дължина .....м, широчина 4 м.

5.2. Коларски - разстояние между тях.....м (не по-малко от 40 м), дължина .....м, широчина ... м

6. Просеки за въжени линии: ..... бр.

допустимо разстояние между просеките ..... м., дължина ..... м., широчина ..... м.

7. Направа на просеки .....бр.

допустимо разстояние между тях .....м., дължина .....м., широчина ..... м.

8. Изграждане на нови временни складове (бр., площ в ха) Временните складове да се изграждат на определените в схемата места.

9. Мерки за опазване на оставащите на корен дървета, подраста, младиняка и почвата. **Извозът да се извършва на определените извозни пътища. Да не се извозва при преовлажнени почви. Да се поставят предпазни средства на оставащите на корен дървета при опасност от обелване на кората им при извоза на дървесина. Да не се подпират фигури на оставащи на корен живи дървета или да се използват средства за предпазване на кората от нараняване.**

10. Начини на почистване на сечището Равномерно разхвърляне в сечището

11. Материалите ще се извозят до временен склад.....

когато мястото на временния склад няма данни, позволяващи точното му определяне или попада извън мащаба на схемата по т. I, се посочват географските му координати в градуси, минути и секунди.

12. Средно извозно разстояние ...25м...;

13. Други указания: **Битовите и технологични отпадъци да се събират на определените места. След приключване на работа да се изнасят от сечищата извън горските територии до определените депа за отпадъци. При отваряне и разширяване на котли/прозорци, не се допуска кубиране на дървесина вътре в котлите/прозорците, освен по съществуващи пътища, минаващи през тях.**

14. Всички операции по подготвителните и основните работи да се извършват съгласно изискванията на Правилника за здравословни и безопасни условия на труд в горите и правилата за противопожарна безопасност в горите.

Известно ерни данни в настоящия документ нося
наказател ı девета от Наказателния кодекс,
Изготвил: ..... */подпис, име и фамилия/*

дата: 12.IV.2022г.

Място на издаване..... ТП „ДГС Провадия"

Заличен съгласно чл.59 от ЗЗЛД

№ и дата на удостоверението за упражняване на лесовъдска практика:

ЗАПОЗНАТ с технологичния план: ...../попълва се след издаването на позволителното за сеч/

Лицето по чл. 108, ал. 2 от ЗГ, на което е издадено позволително за сеч № .....

.....

/ трите имена, подпис, дата /

№ и дата на удостоверението за упражняване на лесовъдска практика: .....

Приложение №3 към Заповед №372 от 22.04.2026 г. на Изпълнителния директор на ИАГ

Образец по чл. 53, ал. 6 от НСГ

Одобрил:……
……
/име, фамилия и подпис/: ……

дата:……..г.,
№ и дата на удостоверението за упражняване на лесовъдска практика: ……..

Утвърдил:……
……
име, фамилия,/ подпис: ……
/попълва се само в случаите на чл. 53, ал. 4 от НСГ/
дата:……..г.,
№ и дата на удостоверението за упражняване на лесовъдска практика: ……..

ТЕХНОЛОГИЧЕН ПЛАН № 1.

За добив на дървесина от отдел……4……подотдел……И……
На ТП ДГС/ДЛС/УОГС……Тровядия……/*попълва се само за държавни гори*/
Община ……Ветрино……; Землище ……Дъбино……;
имот с (кадастрален идентификатор/КВС) №……, /*попълва се само за недържавни гори*/

I. Схема за добива на дървесина от насаждението

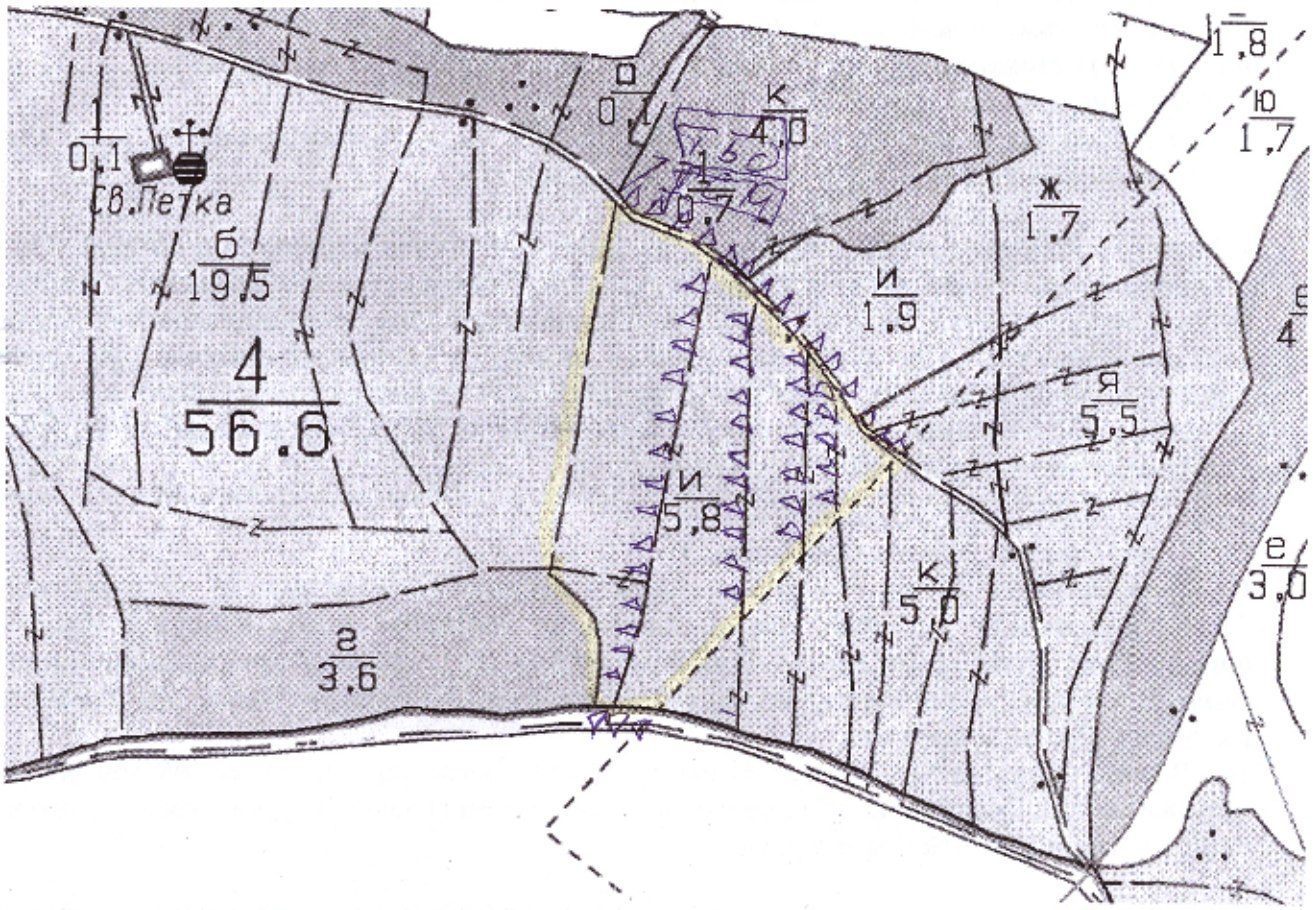

ВКС ……

Мерки за оназване:……

……

Легенда:

±±±± проектирани коларски вр. извозни пътища
- - - - - - съществуващи извозни пътища
съществуващ автомобилен път
^^^^^^^^ просека
»»»»» проектирани тракторни вр. извозни пътища
▲▲▲ временен склад
xxxxxx трасе на въжена линия
проектиран автомобилен път
ГСМ място за съхранение на гориво-смазочни м-ли и съхранение
ГБО депо за технологични и битови отпадъци

На схемата задължително се нанасят контурите на насаждението/имота, съществуващите и проектирани временни горски пътища, просеките, просеките за въжени линии, извозни пътища, временни складове както и връзката им със съществуващата автомобилна пътна мрежа.

II. Технологични указания и параметри на технологичната инфраструктура

1. Дървесината в насаждението да се добива при спазване на технологичната схема по т. I

2. Сечта ще се извършва с (моторен трион, ръчно, машини; кастренето на отсечените стъбла се извършва: в сечище, на временен склад) ...моторен трион.....

3. Извозът от сечището до временните складове ще се осъществява с ...животинска тяга или специализирана горска техника.....

на (цели стъбла, дълги/къси секции, сортименти, чипс и др.; с влачене по терена, изцяло натоварени)..... ...дълги и къси секции.....

4. Проектирани нови горски автомобилни пътища съгласно Наредба 5 за строителството в горските територии без промяна на предназначението им: дължина .....м. широчина .....м.

5. Изграждане/ремонт на временни извозни горски пътища (вярното се подчертава):

5.1. Тракторни – допустимо разстояние между тях .....м (не по-малко от 40 м), дължина .....м, широчина 4 м.

5.2. Коларски - разстояние между тях.....м (не по-малко от 40 м), дължина .....м, широчина ... м

6. Просеки за въжени линии: ..... бр.

допустимо разстояние между просеките ..... м., дължина ..... м., широчина ..... м.

7. Направа на просеки .....бр.

допустимо разстояние между тях .....м., дължина .....м., широчина ..... м.

8. Изграждане на нови временни складове (бр., площ в ха) .....

9. Мерки за опазване на оставащите на корен дървета, подраста, младиняка и почвата. **Извозът да се извършва на определените извозни пътища. Да не се извозва при преовлажнени почви. Да се поставят предпазни средства на оставащите на корен дървета при опасност от обелване на кората им при извоза на дървесина. Да не се поднират фигури на оставащи на корен живи дървета или да се използват средства за предпазване на кората от нараняване.**

10. Начини на почистване на сечището ...равномерно разхвърляне в ниш отдалеч

11. Материалите ще се извозят до временен склад.....

когато мястото на временния склад няма данни, позволяващи точното му определяне или попада извън мащаба на схемата по т. I, се посочват географските му координати в градуси, минути и секунди.

12. Средно извозно разстояние ...20-30 км

13. Други указания: **Битовите и технологични отпадъци да се събират на определените места. След приключване на работа да се изнасят от сечищата извън горските територии до определените депа за отпадъци. При отваряне и разширяване на котли/прозорци, не се допуска кубиране на дървесина вътре в котлите/прозорците, освен по съществуващи пътища, минаващи през тях.**

14. Всички операции по подготвителните и основните работи да се извършват съгласно изискванията на Правилника за здравословни и безопасни условия на труд в горите и правилата за противопожарна безопасност в горите.

Известно ми е, че за посочени или попълнени неверни данни в настоящия документ нося наказателна от Наказателния кодекс,

Изготвил:.... *(подпис, име и фамилия)*

дата: 06.07.2024 г.

Място на издаване: ...ДГС Провадия...

Заличен съгласно чл.59 от ЗЗЛД

№ и дата на удостоверението за упражняване на лесовъдска практика:

ЗАПОЗНАТ с технологичния план: ...../попълва се след издаването на позволителното за сеч/

Лицето по чл. 108, ал. 2 от ЗГ, на което е издадено позволително за сеч № .....

/ трите имена, подпис, дата /

№ и дата на удостоверението за упражняване на лесовъдска практика: .....

Приложение №3 към Заповед №372 от 22.04.2026 г. на Изпълнителния директор на ИАГ

Образец по чл. 53, ал. 6 от НСГ

Одобрил:……
……
/име, фамилия и подпис/: ……
дата:……г.,
№ и дата на удостоверението за упражняване на лесовъдска практика: ……

Утвърдил:……
……
име, фамилия,/ подпис: ……
/попълва се само в случаите на чл. 53, ал. 4 от НСГ/
дата:……г.,
№ и дата на удостоверението за упражняване на лесовъдска практика: ……

ТЕХНОЛОГИЧЕН ПЛАН № 1

За добив на дървесина от отдел 4У подотдел К
На ТП ДГС/~~ДЛС/УОГС~~ Провадия /*попълва се само за държавни гори*/
Община Ветрино; Землище Япнило;
имот с (кадастрален идентификатор/КВС) №……, /*попълва се само за недържавни гори*/

I. Схема за добива на дървесина от насаждението

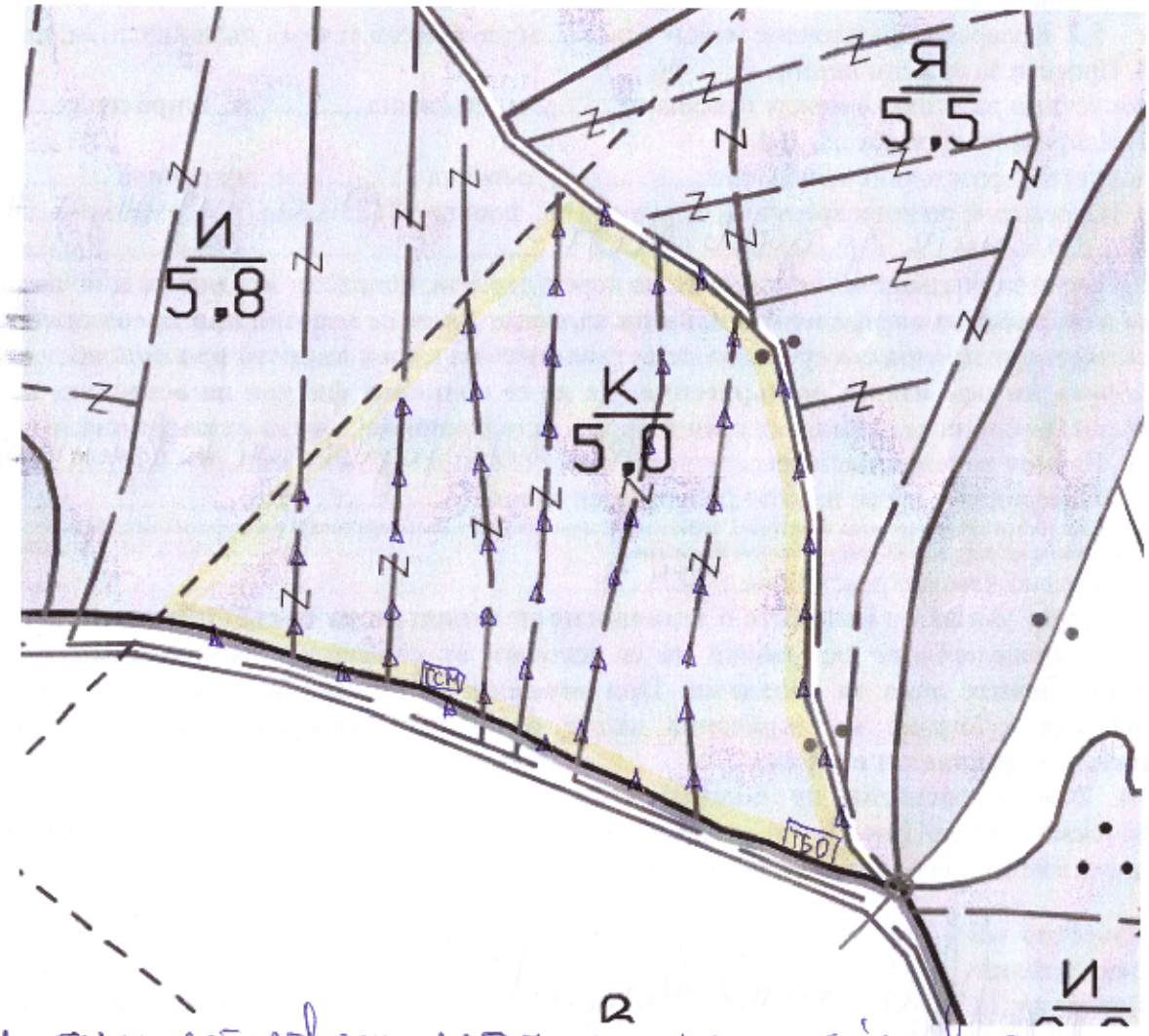

ВКС 4.- гори - естествени източници на питейна вода

Мерки за опазване: съгласно т. 4.1.4. и 4.1.5. от декларация за ГВКС.

Легенда:

± ± ± ± проектирани коларски вр. извозни пътища	» » » » проектирани тракторни вр. извозни пътища
- - - - - - съществуващи извозни пътища	▲ ▲ ▲ временен склад
═══ съществуващ автомобилен път	xxxxxx трасе на въжена линия
~~ просека	-+-+-+- проектиран автомобилен път
ГСМ място за съхранение на горивосмазочни м-ли и съхранение	ТБО депо за технологични и битови отпадъци

На схемата задължително се нанасят контурите на насаждението/имота, съществуващите и проектирани временни горски пътища, просеките, просеките за въжени линии, извозни пътища, временни складове както и връзката им със съществуващата автомобилна пътна мрежа.

II. Технологични указания и параметри на технологичната инфраструктура

1. Дървесината в насаждението да се добива при спазване на технологичната схема по т. I

2. Сечта ще се извършва с (моторен трион, ръчно, машини; кастренето на отсечените стъбла се извършва: в сечище, на временен склад) с.Безшумоторни триони, а кастренето да се извършва в сечището.

3. Извозът от сечището до временните складове ще се осъществява със специализирана горска техника и/или животинска тяга

па (цели стъбла, дълги/къси секции, сортименти, пипс и др.; с влачене по терена, изцяло натоварени) на дълги/къси секции

4. Проектирани нови горски автомобилни пътища съгласно Наредба 5 за строителството в горските територии без промяна на предназначението им: дължина ....м. широчина ....м.

5. Изграждане/ремонт на временни извозни горски пътища (вярното се подчертава):

5.1. Тракторни – допустимо разстояние между тях .....м (не по-малко от 40 м), дължина ....м, широчина 4 м.

5.2. Коларски - разстояние между тях.....м (не по-малко от 40 м), дължина ....м, широчина .... м

6. Просеки за въжени линии: ..... бр.

допустимо разстояние между просеките ..... м., дължина ..... м., широчина ..... м.

7. Направа на просеки .....бр.

допустимо разстояние между тях .....м., дължина .....м., широчина ..... м.

8. Изграждане на нови временни складове (бр., площ в ха) Да се изградят на указаните в схемата за добив места.

9. Мерки за опазване на оставащите на корен дървета, подраста, младиняка и почвата. **Извозът да се извършва на определените извозни пътища. Да не се извозва при преовлажнени почви. Да се поставят предпазни средства на оставащите на корен дървета при опасност от обелване на кората им при извоза на дървесина. Да не се подпират фигури на оставащи на корен живи дървета или да се използват средства за предпазване на кората от наранаване.**

10. Начини на почистване на сечището Равномерно разполагане в сечището.

11. Материалите ще се извозят до временен склад.....

когато мястото на временния склад няма данни, позволяващи точното му определяне или попада извън мащаба на схемата по т. I, се посочват географските му координати в градуси, минути и секунди.

12. Средно извозно разстояние ..25м.....;

13. Други указания: **Битовите и технологични отпадъци да се събират на определените места. След приключване на работа да се изнасят от сечищата извън горските територии до определените депа за отпадъци. При отваряне и разширяване на котли/прозорци, не се допуска кубиране на дървесина вътре в котлите/прозорците, освен по съществуващи пътища, минаващи през тях.**

14. Всички операции по подготвителните и основните работи да се извършват съгласно изискванията на Правилника за здравословни и безопасни условия на труд в горите и правилата за противопожарна безопасност в горите.

Известно | **неверни данни в настоящия документ нося**
наказател | **Глава девета от Наказателния кодекс,**
Изготвил: ..... */подпис, име и фамилия/*

дата: 13.10.2020 г.

Място на издаване: ТП ДГС Провадия

Заличен съгласно чл.59 от ЗЗЛД

№ и дата на удостоверението за упражняване на лесовъдска практика:

ЗАПОЗНАТ с технологичния план: ...../попълва се след издаването на позволителното за сеч/

Лицето по чл. 108, ал. 2 от ЗГ, на което е издадено позволително за сеч № .....

/ трите имена, подпис, дата /

№ и дата на удостоверението за упражняване на лесовъдска практика: .....

Приложение №3 към Заповед №372 от 22.04.2026 г. на Изпълнителния директор на ИАГ

Образец по чл. 53, ал. 6 от НСГ

Одобрил:……
……
/име, фамилия и подпис/: ……

дата:……..г.,
№ и дата на удостоверението за упражняване на лесовъдска практика: ……..

Утвърдил:……
……
име, фамилия,/ подпис: ……
/попълва се само в случаите на чл. 53, ал. 4 от НСГ/
дата:……..г.,
№ и дата на удостоверението за упражняване на лесовъдска практика: ……..

ТЕХНОЛОГИЧЕН ПЛАН № ….

За добив на дървесина от отдел……5……подотдел…В……
На ТП ДГС/ДЛС/УОГС…..Провадия……/*попълва се само за държавни гори*/
Община …Варна……; Землище ……Девино……;
имот с (кадастрален идентификатор/КВС) №……, /*попълва се само за недържавни гори*/

I. Схема за добива на дървесина от насаждението

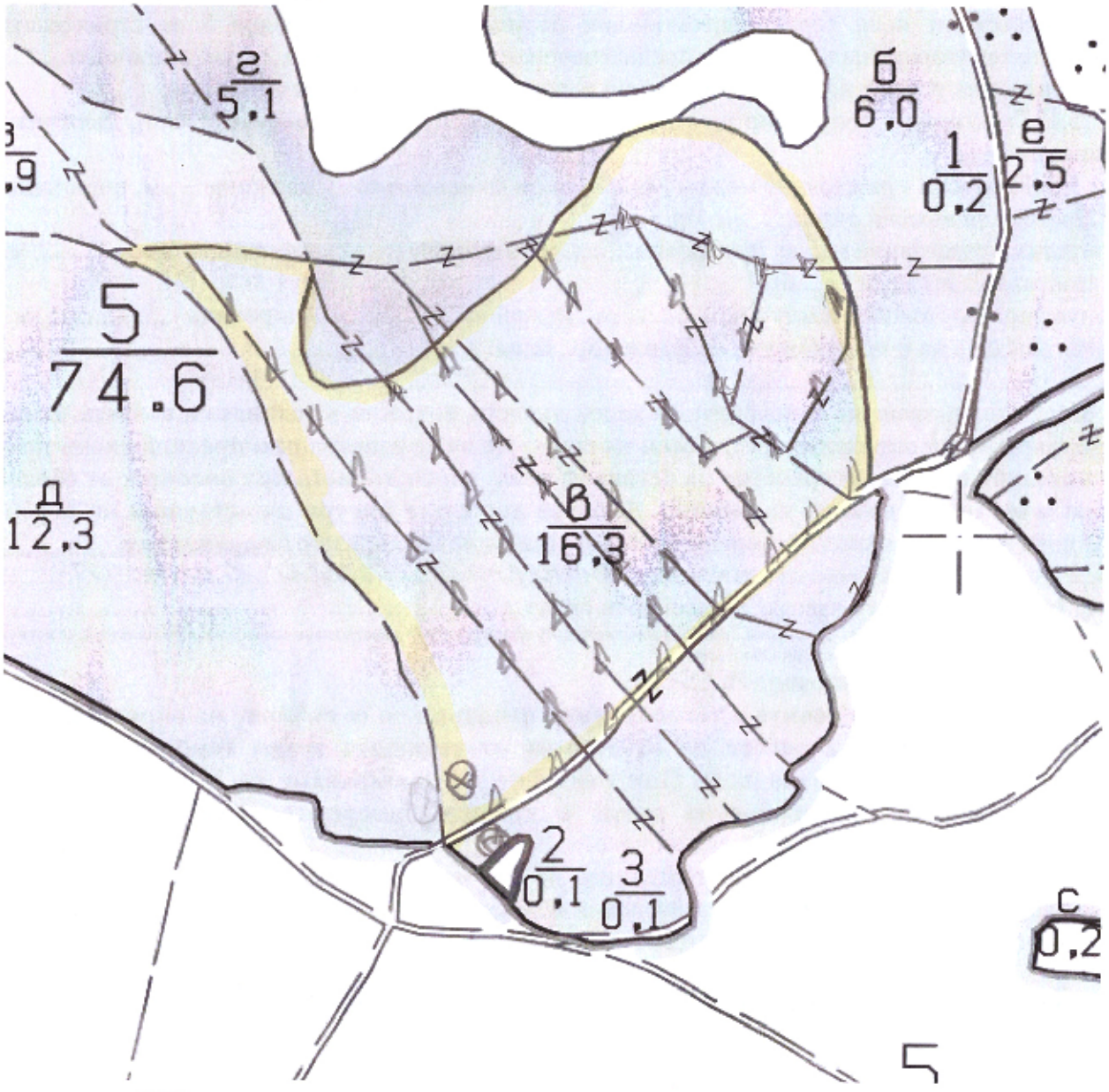

ВКС ……

Мерки за опазване:……..

……

Легенда:

++++ проектирани коларски вр. извозни пътища

»»»» проектирани тракторни вр. извозни пътища

- - - - - - съществуващи извозни пътища

▲ ▲ ▲ временен склад

=======| съществуващ автомобилен път | xxxxxx | трасе на въжена линия

^^^^^^^^ просека | =+=+=+ проектиран автомобилен път

ГСМ ⊕ място за съхранение на горивосмазочни м-ли и съхранение | ГБО ⊕ депо за технологични и битови отпадъци

На схемата задължително се нанасят контурите на насаждението/имота, съществуващите и проектирани временни горски пътища, просеките, просеките за въжени линии, извозни пътища, временни складове както и връзката им със съществуващата автомобилна пътна мрежа.

II. Технологични указания и параметри на технологичната инфраструктура

1. Дървесината в насаждението да се добива при спазване на технологичната схема по т. I

2. Сечта ще се извършва с (моторен трион, ръчно, машини; кастренето на отсечените стъбла се извършва: в сечище, на временен склад) .....с моторен трион.....

3. Извозът от сечището до временните складове ще се осъществява с...специализирана горска техника.....

на (цели стъбла, дълги/къси секции, сортименти, чипс и др.; с влачене по терена, изцяло натоварени).....

.....на къси и дълги секции.....

4. Проектирани нови горски автомобилни пътища съгласно Наредба 5 за строителството в горските територии без промяна на предназначението им: дължина .....м. широчина .....м.

5. Изграждане/ремонт на временни извозни горски пътища (вярното се подчертава):

5.1. Тракторни – допустимо разстояние между тях .....м (не по-малко от 40 м), дължина .....м, широчина 4 м.

5.2. Коларски - разстояние между тях.....м (не по-малко от 40 м), дължина .....м, широчина ... м

6. Просеки за въжени линии: ..... бр.

допустимо разстояние между просеките ..... м., дължина ..... м., широчина ..... м.

7. Направа на просеки .....бр.

допустимо разстояние между тях .....м., дължина .....м., широчина ..... м.

8. Изграждане на нови временни складове (бр., площ в ха) .....

.....

9. Мерки за опазване на оставащите на корен дървета, подраста, младиняка и почвата. **Извозът да се извършва на определените извозни пътища. Да не се извозва при преовлажнени почви. Да се поставят предпазни средства на оставащите на корен дървета при опасност от обелване на кората им при извоза на дървесина. Да не се подпират фигури на оставащи на корен живи дървета или да се използват средства за предпазване на кората от нараняване.**

10. Начини на почистване на сечището равномерно разхвърляне в сечището.....

11. Материалите ще се извозят до временен склад.....

когато мястото на временния склад няма данни, позволяващи точното му определяне или попада извън мащаба на схемата по т. I, се посочват географските му координати в градуси, минути и секунди.

12. Средно извозно разстояние 25-50 м;

13. Други указания: **Битовите и технологични отпадъци да се събират на определените места. След приключване на работа да се изнасят от сечищата извън горските територии до определените депа за отпадъци. При отваряне и разширяване на котли/прозорци, не се допуска кубиране на дървесина вътре в котлите/прозорците, освен по съществуващи пътища, минаващи през тях.**

14. Всички операции по подготвителните и основните работи да се извършват съгласно изискванията на Правилника за здравословни и безопасни условия на труд в горите и правилата за противопожарна безопасност в горите.

Известно ми е, че за посочени или попълнени неверни данни в настоящия документ нося наказателна отговорност по чл. 313 от Наказателния кодекс,

Изготвил ..... */подпис, име и фамилия/*

дата: 23.....,

Място на издаване...Пловдив

Заличен съгласно чл.59 от ЗЗЛД

№ и дата на удостоверението за упражняване на лесовъдска практика:

ЗАПОЗНАТ с технологичния план: ...../попълва се след издаването на позволителното за сеч/

Лицето по чл. 108, ал. 2 от ЗГ, на което е издадено позволително за сеч № .....

.....

/ трите имена, подпис, дата /

№ и дата на удостоверението за упражняване на лесовъдска практика: .....

Приложение №3 към Заповед №372 от 22.04.2026 г. на Изпълнителния директор на ИАГ

Образец по чл. 53, ал. 6 от НСГ

Одобрил:……
……
/име, фамилия и подпис/: ……

дата:……..г.,
№ и дата на удостоверението за упражняване на лесовъдска практика: ……..

Утвърдил:……
……
име, фамилия,/ подпис: ……
/попълва се само в случаите на чл. 53, ал. 4 от НСГ/
дата:……..г.,
№ и дата на удостоверението за упражняване на лесовъдска практика: ……..

ТЕХНОЛОГИЧЕН ПЛАН № ….

За добив на дървесина от отдел ….8……подотдел…7……
На ТП ДГС/ДЛС/УОГС……Провадия……/*попълва се само за държавни гори*/
Община ……Ветрино……; Землище ……Белоградец……;
имот с (кадастрален идентификатор/КВС) №……, /*попълва се само за недържавни гори*/

I. Схема за добива на дървесина от насаждението

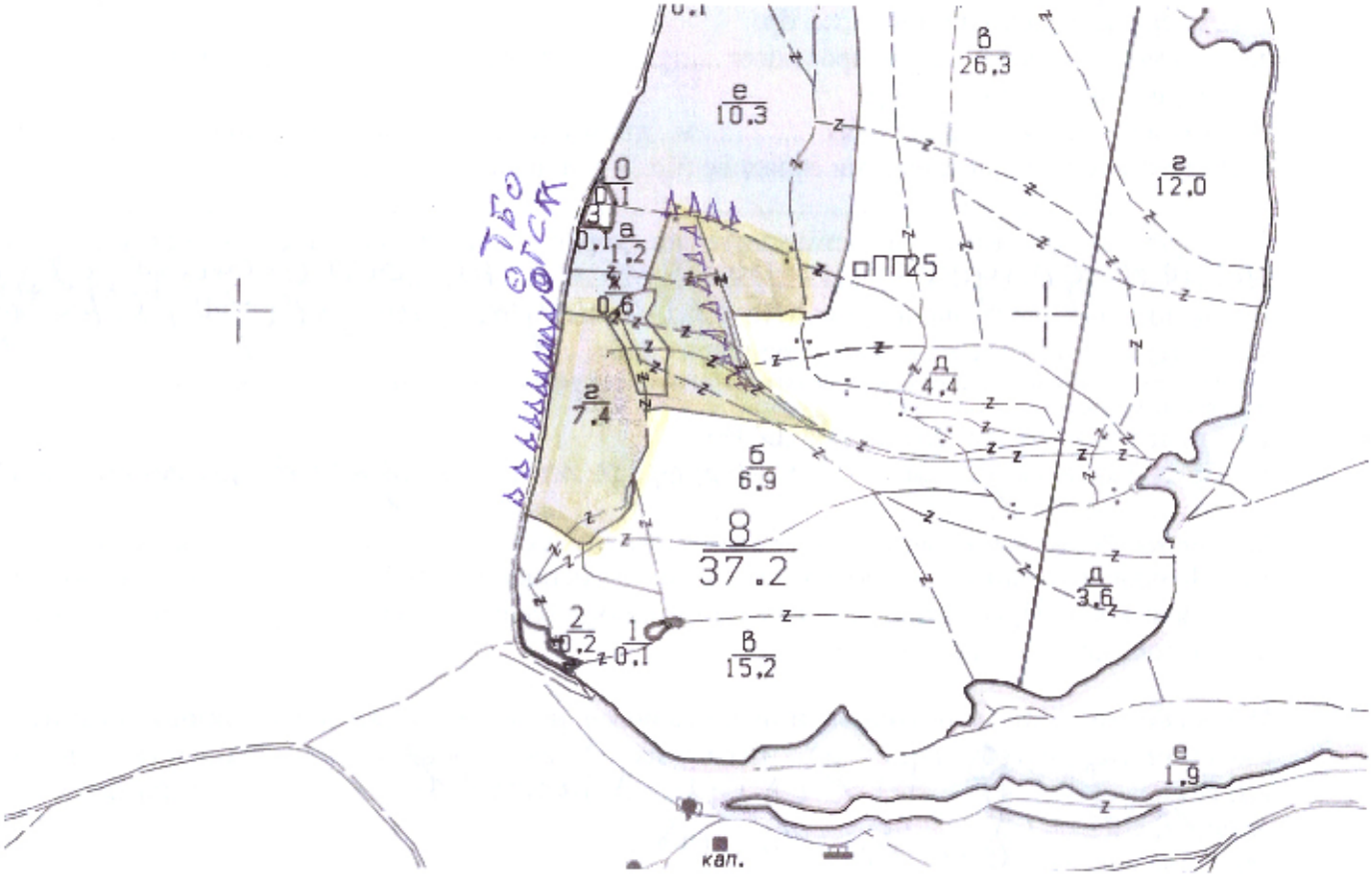

Легенда:

- ± ± ± ± проектирани коларски вр. извозни пътища
- - - - - - - съществуващи извозни пътища
- ═══ съществуващ автомобилен път
- ^^^^^^^ просека
- ……
- »»»»» проектирани тракторни вр. извозни пътища
- ▲ ▲ ▲ временен склад
- xxxxxx трасе на въжена линия
- =+=-=+= проектиран автомобилен път
- ……

На схемата задължително се нанасят контурите на насаждението/имота, съществуващите и проектирани временни горски пътища, просеките, просеките за въжени линии, извозни пътища, временни складове както и връзката им със съществуващата автомобилна пътна мрежа.

II. Технологични указания и параметри на технологичната инфраструктура

1. Дървесината в насаждението да се добива при спазване на технологичната схема по т. I
2. Сечта ще се извършва с (моторен трион, ръчно, машини; кастренето на отсечените стъбла се извършва: в сечище, на временен склад) …моторен трион……
3. Извозът от сечището до временните складове ще се осъществява с специализирана горска техника или животинска тяга
на (цели стъбла, дълги/къси секции, сортименти, чипс и др.; с влачене по терена, изцяло натоварени)……
…къси и дълги секции……
4. Проектирани нови горски автомобилни пътища съгласно Наредба 5 за строителството в горските територии без промяна на предназначението им: дължина ……м. широчина ……м.
5. Изграждане/ремонт на временни извозни горски пътища (вярното се подчертава):

5.1. Тракторни – допустимо разстояние между тях .....м (не по-малко от 40 м), дължина ……м, широчина 4 м.

5.2. Коларски - разстояние между тях.....м (не по-малко от 40 м), дължина .....м, широчина ... м

6. Просеки за въжени линии: ……. бр.
допустимо разстояние между просеките ..... м., дължина ..... м., широчина ..... м.
7. Направа на просеки .....бр.
допустимо разстояние между тях .....м., дължина ……м., широчина ..... м.
8. Изграждане на нови временни складове (бр., площ в ха) .....
.....
9. Мерки за опазване на оставащите на корен дървета, подраста, младиняка и почвата
да не се допуска нараняване на оставащите дървета по
10. Начини на почистване на сечището равномерно разхвърляне на
11. Материалите ще се извозят до временен склад……
когато мястото на временния склад няма данни, позволяващи точното му определяне или попада извън мащаба на схемата по т. I, се посочват географските му координати в градуси, минути и секунди.
12. Средно извозно разстояние …5.0…;
13. Други указания: да се…чистят…от…дънни…материали…
……
Да се изнасят битовите отпадъци от сечището извън горските територии на определените за това места.
14. Всички операции по подготвителните и основните работи да се извършват съгласно изискванията на Правилника за здравословни и безопасни условия на труд в горите и правилата за противопожарна безопасност в горите.

Известно ми е. че за посочени или попълнени неверни данни в настоящия документ нося наказател от Наказателния кодекс,

Изготвил: *подпис, име и фамилия/*

дата:……
Място на издаване……
№ и дата на удостоверението за упражняване на лесовъдска практика:

ОТС Кроздих

Заличен съгласно чл.59 от ЗЗЛД

ЗАПОЗНАТ с технологичния план: ……/попълва се след издаването на позволителното за сеч/
Лицето по чл. 108, ал. 2 от ЗГ, на което е издадено позволително за сеч № .....
……
/ трите имена, подпис, дата - /
№ и дата на удостоверението за упражняване на лесовъдска практика: ……

Приложение №3 към Заповед №372 от 22.04.2026 г. на Изпълнителния директор на ИАГ

Образец по чл. 53, ал. 6 от НСГ

Одобрил:……
……
/име, фамилия и подпис/: ……

дата:……..г.,
№ и дата на удостоверението за упражняване на лесовъдска практика: ……..

Утвърдил:……
……
име, фамилия,/ подпис: ……
/попълва се само в случаите на чл. 53, ал. 4 от НСГ/
дата:……..г.,
№ и дата на удостоверението за упражняване на лесовъдска практика: ……..

ТЕХНОЛОГИЧЕН ПЛАН № ….

За добив на дървесина от отдел……19……подотдел……и……
На ТП ДГС/ДЛС/УОГС……*/попълва се само за държавни гори/*
Община ……Ветрино……; Землище ……Добротлодно……;
имот с (кадастрален идентификатор/КВС) №……, */попълва се само за недържавни гори/*

I. Схема за добива на дървесина от насаждението

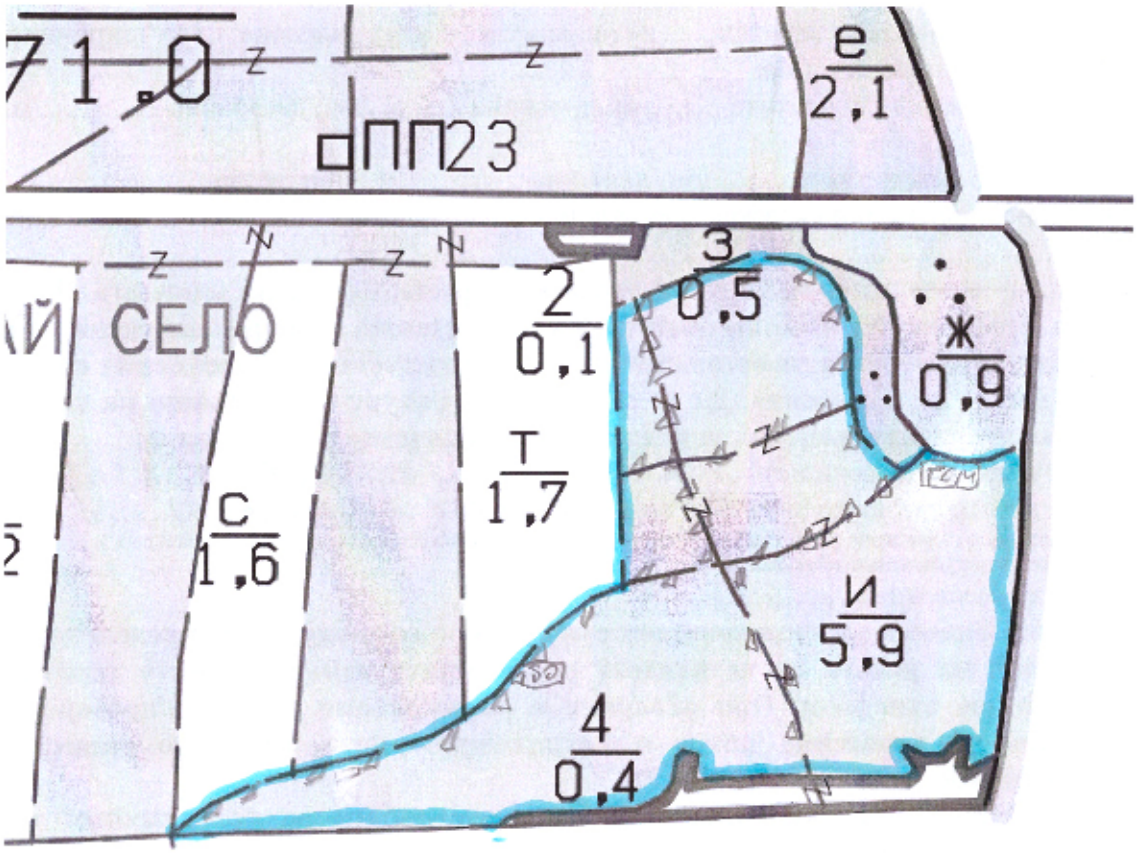

ВКС ……

Мерки за опазване:……..

Легенда:

++++ проектирани коларски вр. извозни пътища

»»»»» проектирани тракторни вр. извозни пътища

- - - - - - съществуващи извозни пътища

▲ ▲ ▲ временен склад

═══ съществуващ автомобилен път

xxxxxx трасе на въжена линия

^^^^^^^ просека

=+=+=+= проектиран автомобилен път

ГСМ място за съхранение на горивосмазочни м-ли и съхранение

ТБО депо за технологични и битови отпадъци

На схемата задължително се нанасят контурите на насаждението/имота, съществуващите и проектирани временни горски пътища, просеките, просеките за въжени линии, извозни пътища, временни складове както и връзката им със съществуващата автомобилна пътна мрежа.

II. Технологични указания и параметри на технологичната инфраструктура

1. Дървесината в насаждението да се добива при спазване на технологичната схема по т. I
2. Сечта ще се извършва с (моторен трион, ръчно, машини: кастренето на отсечените стъбла се извършва: в сечище, на временен склад) ..сечта се извършва с моторен трион.....
3. Извозът от сечището до временните складове ще се осъществява с..Животинска тяга или специализирана горска техника
на (цели стъбла, дълги/къси секции, сортименти, чипс и др.; с влачене по терена, изцяло натоварени)..... дълги и къси секции
4. Проектирани нови горски автомобилни пътища съгласно Наредба 5 за строителството в горските територии без промяна на предназначението им: дължина .....м. широчина .....м.
5. Изграждане/ремонт на временни извозни горски пътища (вярното се подчертава):
5.1. Тракторни – допустимо разстояние между тях .....м (не по-малко от 40 м), дължина .....м, широчина 4 м.
5.2. Коларски - разстояние между тях.....м (не по-малко от 40 м), дължина .....м, широчина ... м
6. Просеки за въжени линии: ..... бр.
допустимо разстояние между просеките ..... м., дължина ..... м., широчина ..... м.
7. Направа на просеки .....бр.
допустимо разстояние между тях .....м., дължина .....м., широчина ..... м.
8. Изграждане на нови временни складове (бр., площ в ха) .....
9. Мерки за опазване на оставащите на корен дървета, подраста, младиняка и почвата. **Извозът да се извършва на определените извозни пътища. Да не се извозва при преовлажнени почви. Да се поставят предпазни средства на оставащите на корен дървета при опасност от обелване на кората им при извоза на дървесина. Да не се подпират фигури на оставащи на корен живи дървета или да се използват средства за предпазване на кората от нараняване.**
10. Начини на почистване на сечището ..равномерно разхвърляне в сечището
11. Материалите ще се извозят до временен склад..складовата площадка
когато мястото на временния склад няма данни, позволяващи точното му определяне или попада извън мащаба на схемата по т. I, се посочват географските му координати в градуси, минути и секунди.
12. Средно извозно разстояние ..10-50..;
13. Други указания: **Битовите и технологични отпадъци да се събират на определените места. След приключване на работа да се изнасят от сечищата извън горските територии до определените депа за отпадъци. При отваряне и разширяване на котли/прозорци, не се допуска кубиране на дървесина вътре в котлите/прозорците, освен по съществуващи пътища, минаващи през тях.**
14. Всички операции по подготвителните и основните работи да се извършват съгласно изискванията на Правилника за здравословни и безопасни условия на труд в горите и правилата за противопожарна безопасност в горите.

Известно ми е, че за посочени или попълнени неверни данни в настоящия документ нося наказателна отговорност по чл. 313 от Наказателния кодекс,
Изготвил ..... */подпис, име и фамилия/*
дата: 30.06.2026 г.
Място на издаване: ТП ДГС - Провадия
№ и дата на удостоверението за упражняване на лесовъдска практика:

Заличен съгласно чл.59 от ЗЗЛД

ЗАПОЗНАТ с технологичния план: ...../попълва се след издаването на позволителното за сеч/
Лицето по чл. 108, ал. 2 от ЗГ, на което е издадено позволително за сеч № .....
.....
/ трите имена, подпис, дата - /
№ и дата на удостоверението за упражняване на лесовъдска практика: .....

Приложение №3 към Заповед №372 от 22.04.2026 г. на Изпълнителния директор на ИАГ

Образец по чл. 53, ал. 6 от НСГ

Одобрил:……
……
/име, фамилия и подпис/: ……

дата:……г.,
№ и дата на удостоверението за упражняване на лесовъдска практика: ……

Утвърдил:……
……
име, фамилия,/ подпис: ……
/попълва се само в случаите на чл. 53, ал. 4 от НСГ/
дата:……г.,
№ и дата на удостоверението за упражняване на лесовъдска практика: ……

ТЕХНОЛОГИЧЕН ПЛАН № 1..

За добив на дървесина от отдел……54……подотдел……е……
На ТП ДГС/ДЛС/УОГС……Тръвна……/*попълва се само за държавни гори*/
Община ..Тръвна.....; Землище .Ресен.....;
имот с (кадастрален идентификатор/КВС) №……, /*попълва се само за недържавни гори*/

I. Схема за добива на дървесина от насаждението



ВКС .1.1.....3.3.. Натура 2000:.....

Мерки за опазване:.Спазване мерките за предварителна идентификация и ДПВКС.....

Легенда:

⊥⊥⊥⊥ проектирани коларски вр. извозни пътища	»»»» проектирани тракторни вр. извозни пътища
- - - - - - съществуващи извозни пътища	▲ ▲ ▲ временен склад
——— съществуващ автомобилен път	xxxxx трасе на въжена линия
^^^^^^^ просека	=+=+=+= проектиран автомобилен път
ГСМ място за съхранение на горивосмазочни м-ли и съхранение	ТБО депо за технологични и битови отпадъци

На схемата задължително се нанасят контурите на насаждението/имота, съществуващите и проектирани временни горски пътища, просеките, просеките за въжени линии, извозни пътища, временни складове както и връзката им със съществуващата автомобилна пътна мрежа.

II. Технологични указания и параметри на технологичната инфраструктура

1. Дървесината в насаждението да се добива при спазване на технологичната схема по т. I
2. Сечта ще се извършва с (моторен трион, ръчно, машини; кастренето на отсечените стъбла се извършва: в сечище, на временен склад) Сечта ще се извършва с моторен трион. Кастренето в сечището.
3. Извозът от сечището до временните складове ще се осъществява с Специализирана механизирана техника.
на (цели стъбла, дълги/къси секции, сортименти, чипс и др.; с влачене по терена, изцяло натоварени) На дълги и къси секции.
4. Проектирани нови горски автомобилни пътища съгласно Наредба 5 за строителството в горските територии без промяна на предназначението им: дължина .....м. широчина .....м.
5. Изграждане/ремонт на временни извозни горски пътища (вярното се подчертава):
5.1. Тракторни – допустимо разстояние между тях .....м (не по-малко от 40 м), дължина .....м, широчина 4 м.
5.2. Коларски - разстояние между тях.....м (не по-малко от 40 м), дължина .....м, широчина ... м
6. Просеки за въжени линии: ..... бр.
допустимо разстояние между просеките ..... м., дължина ..... м., широчина ..... м.
7. Направа на просеки .....бр.
допустимо разстояние между тях .....м., дължина .....м., широчина ..... м.
8. Изграждане на нови временни складове (бр., площ в ха) .....
9. Мерки за опазване на оставащите на корен дървета, подраста, младиняка и почвата. **Извозът да се извършва на определените извозни пътища. Да не се извозва при преовлажнени почви. Да се поставят предпазни средства на оставащите на корен дървета при опасност от обелване на кората им при извоза на дървесина. Да не се подпират фигури на оставащи на корен живи дървета или да се използват средства за предпазване на кората от нараняване.**
10. Начини на почистване на сечището Равномерно разхвърляне изсечището.....
11. Материалите ще се извозят до временен склад Обозначен на схемата.....
когато мястото на временния склад няма данни, позволяващи точното му определяне или попада извън мащаба на схемата по т. I, се посочват географските му координати в градуси, минути и секунди.
12. Средно извозно разстояние 20-50 м
13. Други указания: **Битовите и технологични отпадъци да се събират на определените места. След приключване на работа да се изнасят от сечищата извън горските територии до определените депа за отпадъци. При отваряне и разширяване на котли/прозорци, не се допуска кубиране на дървесина вътре в котлите/прозорците, освен по съществуващи пътища, минаващи през тях.**
14. Всички операции по подготвителните и основните работи да се извършват съгласно изискванията на Правилника за здравословни и безопасни условия на труд в горите и правилата за противопожарна безопасност в горите.

Известно ми е, че за посочени или попълнени неверни данни в настоящия документ нося наказател га от Наказателния кодекс,
Изготвил: .. /подпис, име и фамилия/
дата: 30.0.....,
Място на издаване ДГС Пр...
№ и дата на удостоверението за упражняване на лесовъдска практика:
ЗАПОЗНАТ с технологичния план: ...../попълва се след издаването на позволителното за сеч/
Лицето по чл. 108, ал. 2 от ЗГ, на което е издадено позволително за сеч № .....
/ трите имена, подпис, дата /
№ и дата на удостоверението за упражняване на лесовъдска практика: .....

Заличен съгласно чл.59 от ЗЗЛД

Приложение №3 към Заповед №372 от 22.04.2026 г. на Изпълнителния директор на ИАГ

Образец по чл. 53, ал. 6 от НСГ

Одобрил:.....
.....
/име, фамилия и подпис/: .....

дата:.....г.,
№ и дата на удостоверението за упражняване на лесовъдска практика: .....

Утвърдил:.....
.....
име, фамилия,/ подпис: .....
/попълва се само в случаите на чл. 53, ал. 4 от НСГ/
дата:.....г.,
№ и дата на удостоверението за упражняване на лесовъдска практика: .....

ТЕХНОЛОГИЧЕН ПЛАН № 1

За добив на дървесина от отдел 124 полотдел Б
На ТП ДГС/ДЛС/УОГС Провадия /попълва се само за държавни гори/
Община Провадия; Землище с. Боз велико;
имот с (кадастрален идентификатор/КВС) №....., /попълва се само за недържавни гори/

I. Схема за добива на дървесина от насаждението

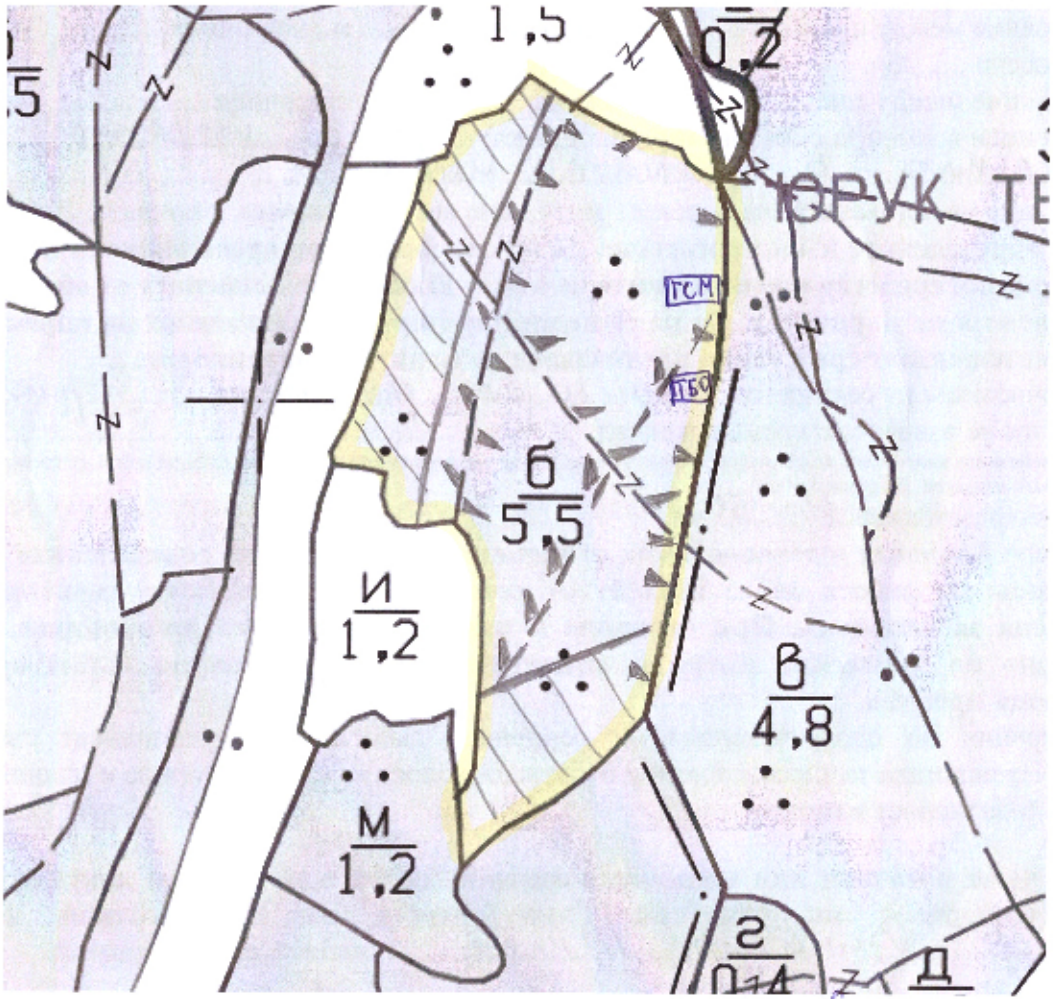

ВКС: 1. защитена зона птици BG0002038 (Провадийска-Роякска плато)

Мерки за опазване: съгласно доклада за ГВКС

Легенда:

- ++++ проектирани коларски вр. извозни пътища
- - - - - - съществуващи извозни пътища
- ═══ съществуващ автомобилен път
- ^^^^^^^ просека
- ГСМ място за съхранение на горивосмазочни м-ли и съхранение
- ////// немаркирана площ
- »»»» проектирани тракторни вр. извозни пътища
- ▲▲▲ временен склад
- xxxxxx трасе на въжена линия
- –|–|–| проектиран автомобилен път
- ТБО депо за технологични и битови отпадъци

На схемата задължително се нанасят контурите на насаждението/имота, съществуващите и проектирани временни горски пътища, просеките, просеките за въжени линии, извозни пътища, временни складове както и връзката им със съществуващата автомобилна пътна мрежа.

II. Технологични указания и параметри на технологичната инфраструктура

1. Дървесината в насаждението да се добива при спазване на технологичната схема по т. I

2. Сечта ще се извършва с (моторен трион, ръчно, машини; кастренето на отсечените стъбла се извършва: в сечище, на временен склад) ……МОТОРЕН……ТРИОН……(МАШИНА)……
……

3. Извозът от сечището до временните складове ще се осъществява с……НАЗЕМНА……
……ТЯГА……ИЛИ……СПЕЦИАЛИЗИРАН……МЕХАНИЗИРАН……ТРАНСПОРТ……
на (цели стъбла, дълги/къси секции, сортименти, чипс и др.; с влачене по терена, изцяло натоварени)……
……ДЪЛГИ……ИЛИ……КЪСИ……СЕКЦИИ……
……

4. Проектирани нови горски автомобилни пътища съгласно Наредба 5 за строителството в горските територии без промяна на предназначението им: дължина ……м. широчина ……м.

5. Изграждане/ремонт на временни извозни горски пътища (вярното се подчертава):

5.1. Тракторни – допустимо разстояние между тях .....м (не по-малко от 40 м), дължина ……м, широчина 4 м.

5.2. Коларски - разстояние между тях.....м (не по-малко от 40 м), дължина ……м, широчина ... м

6. Прогески за въжени линии: ……. бр.
допустимо разстояние между прогеските ..... м., дължина ..... м., широчина ..... м.

7. Направа на прогески .....бр.
допустимо разстояние между тях .....м., дължина ……м., широчина ..... м.

8. Изграждане на нови временни складове (бр., площ в ха) ……ЩЕ СЕ ИЗГРАЖДАТ……
……НА ОПРЕДЕЛЕНИТЕ В СХЕМАТА МЕСТА……

9. Мерки за опазване на оставащите на корен дървета, подраста, младиняка и почвата. **Извозът да се извършва на определените извозни пътища. Да не се извозва при преовлажнени почви. Да се поставят предпазни средства на оставащите на корен дървета при опасност от обелване на кората им при извоза на дървесина. Да не се подпират фигури на оставащи на корен живи дървета или да се използват средства за предпазване на кората от нараняване.**

10. Начини на почистване на сечището ..РАВНОМЕРНО……РАЗХВЪРЛЯНЕ…В СЕЧИЩЕТО

11. Материалите ще се извозят до временен склад……
когато мястото на временния склад няма данни, позволяващи точното му определяне или попада извън мащаба на схемата по т. I, се посочват географските му координати в градуси, минути и секунди.

12. Средно извозно разстояние ..20 – 50 м.

13. Други указания: **Битовите и технологични отпадъци да се събират на определените места. След приключване на работа да се изнасят от сечищата извън горските територии до определените дена за отпадъци. При отваряне и разширяване на котли/прозорци, не се допуска кубиране на дървесина вътре в котлите/прозорците, освен по съществуващи пътища, минаващи през тях.**

14. Всички операции по подготвителните и основните работи да се извършват съгласно изискванията на Правилника за здравословни и безопасни условия на труд в горите и правилата за противопожарна безопасност в горите.

Известно ми е, че за посочени или попълнени неверни данни в настоящия документ нося наказателна отговорност по чл. 313 от Наказателния кодекс,

Изготвил:. … /подпис, име и фамилия/

дата:..08.……

Място на издаване….Т.П.„ДИС Провадия

№ и дата на удостоверението за упражняване на лесовъдска практика: .

Заличен съгласно чл.59 от ЗЗЛД

ЗАПОЗНАТ с технологичния план: ……/попълва се след издаването на позволителното за сеч/

Лицето по чл. 108, ал. 2 от ЗГ, на което е издадено позволително за сеч № .....
……

/ трите имена, подпис, дата - /

№ и дата на удостоверението за упражняване на лесовъдска практика: ……

Приложение №3 към Заповед №372 от 22.04.2026 г. на Изпълнителния директор на ИАГ

Образец по чл. 53, ал. 6 от НСГ

Одобрил:……
……
/име, фамилия и подпис/: ……

дата:……..г.,
№ и дата на удостоверението за упражняване на лесовъдска практика: ……..

Утвърдил:……
……
име, фамилия,/ подпис: ……
/попълва се само в случаите на чл. 53, ал. 4 от НСГ/
дата:……..г.,
№ и дата на удостоверението за упражняване на лесовъдска практика: ……..

ТЕХНОЛОГИЧЕН ПЛАН № ….

За добив на дървесина от отдел……124……подотдел……В……
На ТП ДГС/ДЛС/УОГС……Провадия……*/попълва се само за държавни гори/*
Община ……Провадия……; Землище ..Барзица……;
имот с (кадастрален идентификатор/КВС) №……, */попълва се само за недържавни гори/*

I. Схема за добива на дървесина от насаждението

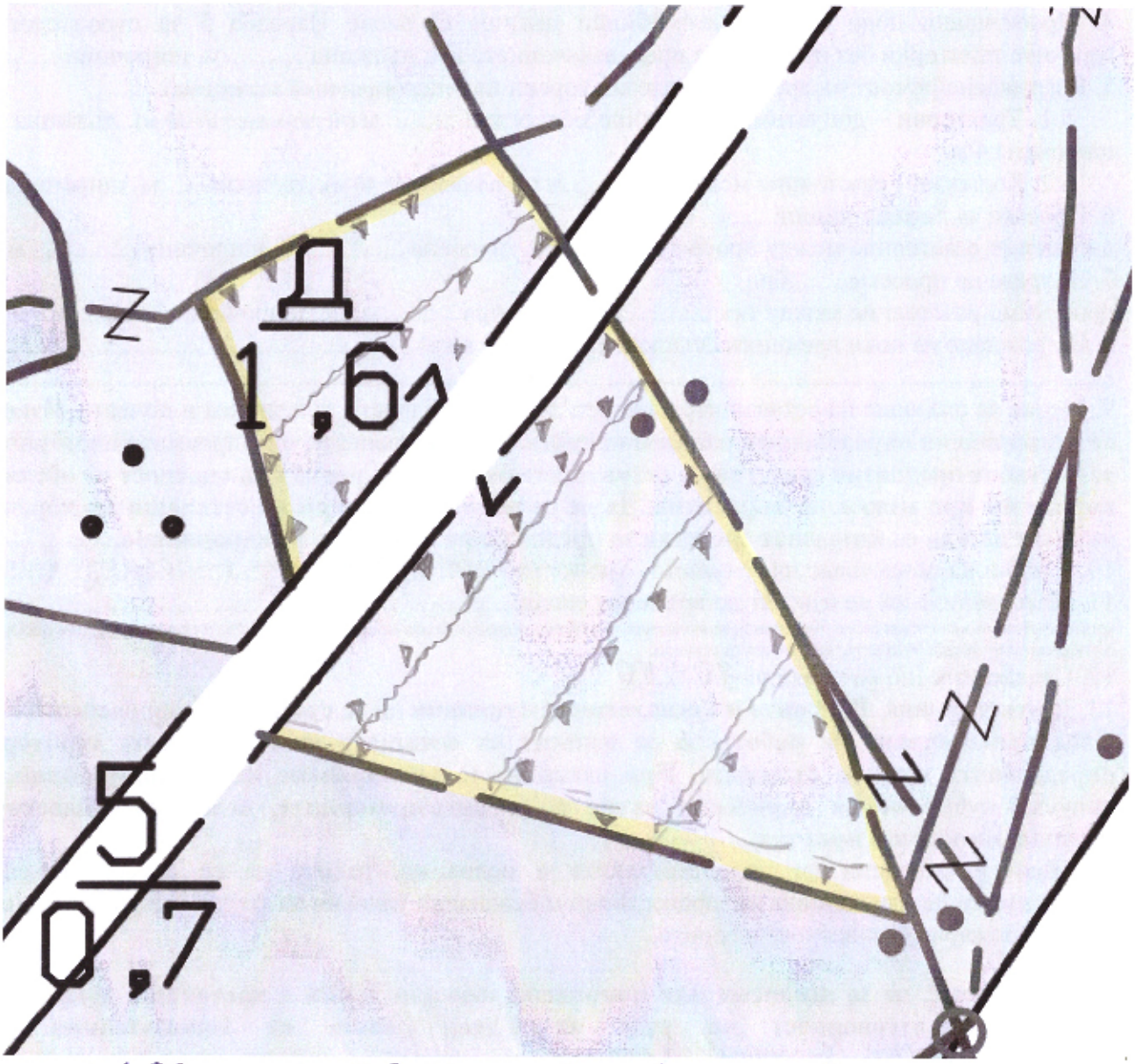

ВКС 1.1.33. път № BG0002038 (Провадийско - Роякско плато)……

Мерки за опазване:……Съгласно…доклада…за ГВКС……

……

Легенда:

±±±± проектирани коларски вр. извозни пътища

»»»» проектирани тракторни вр. извозни пътища

- - - - - - съществуващи извозни пътища

▲ ▲ ▲ временен склад

——— съществуващ автомобилен път | xxxxxx трасе на въжена линия

~~~~~ просека | =+=+=+= проектиран автомобилен път

ГСМ място за съхранение на горивосмазочни м-ли и съхранение | ТБО депо за технологични и битови отпадъци

На схемата задължително се нанасят контурите на насаждението/имота, съществуващите и проектирани временни горски пътища, просеките, просеките за въжени линии, извозни пътища, временни складове както и връзката им със съществуващата автомобилна пътна мрежа.

II. Технологични указания и параметри на технологичната инфраструктура

1. Дървесината в насаждението да се добива при спазване на технологичната схема по т. I
2. Сечта ще се извършва с (моторен трион, ръчно, машини; кастренето на отсечените стъбла се извършва: в сечище, на временен склад) ...моторен трион.....
3. Извозът от сечището до временните складове ще се осъществява с...специализирана техника със въжеотклонителна система
на (цели стъбла, дълги/къси секции, сортименти, чипс и др.; с влачене по терена, изцяло натоварени).....
...дълги или къси секции
4. Проектирани нови горски автомобилни пътища съгласно Наредба 5 за строителството в горските територии без промяна на предназначението им: дължина .....м. широчина .....м.
5. Изграждане/ремонт на временни извозни горски пътища (вярното се подчертава):

5.1. Тракторни – допустимо разстояние между тях .....м (не по-малко от 40 м), дължина .....м, широчина 4 м.

5.2. Коларски - разстояние между тях.....м (не по-малко от 40 м), дължина .....м, широчина ... м

6. Просеки за въжени линии: ..... бр.
допустимо разстояние между просеките ..... м., дължина ..... м., широчина ..... м.
7. Направа на просеки .....бр.
допустимо разстояние между тях .....м., дължина .....м., широчина ..... м.
8. Изграждане на нови временни складове (бр., площ в ха) .....
9. Мерки за опазване на оставащите на корен дървета, подраста, младиняка и почвата. **Извозът да се извършва на определените извозни пътища. Да не се извозва при преовлажнени почви. Да се поставят предпазни средства на оставащите на корен дървета при опасност от обелване на кората им при извоза на дървесина. Да не се подпират фигури на оставащи на корен живи дървета или да се използват средства за предпазване на кората от нараняване.**
10. Начини на почистване на сечището ..равномерно разхвърляне в сечището.....
11. Материалите ще се извозят до временен склад.....
когато мястото на временния склад няма данни, позволяващи точното му определяне или попада извън машаба на схемата по т. I, се посочват географските му координати в градуси, минути и секунди.
12. Средно извозно разстояние 20÷50
13. Други указания: **Битовите и технологични отпадъци да се събират на определените места. След приключване на работа да се изнасят от сечищата извън горските територии до определените депа за отпадъци. При отваряне и разширяване на котли/прозорци, не се допуска кубиране на дървесина вътре в котлите/прозорците, освен по съществуващи пътища, минаващи през тях.**
14. Всички операции по подготвителните и основните работи да се извършват съгласно изискванията на Правилника за здравословни и безопасни условия на труд в горите и правилата за противопожарна безопасност в горите.

Известно ми е, че за посочени или попълнени невярни данни в настоящия документ нося та **от Наказателния кодекс,**

Изготвил: .. */подпис, име и фамилия/*

дата:5.10.....

Място на издаване..ДГС-Трявна

Заличен съгласно чл.59 от ЗЗЛД

№ и дата на удостоверението за упражняване на лесовъдска практика:

ЗАПОЗНАТ с технологичния план: ...../попълва се след издаването на позволителното за сеч/

Лицето по чл. 108, ал. 2 от ЗГ, на което е издадено позволително за сеч № .....

/ трите имена, подпис, дата /

№ и дата на удостоверението за упражняване на лесовъдска практика: .....
~~~~~

Приложение №3 към Заповед №372 от 22.04.2026 г. на Изпълнителния директор на ИАГ

Образец по чл. 53, ал. 6 от НСГ

Одобрил:……
……
/име, фамилия и подпис/: ……

дата:……..г.,
№ и дата на удостоверението за упражняване на лесовъдска практика: ……..

Утвърдил:……
……
име, фамилия,/ подпис: ……
/попълва се само в случаите на чл. 53, ал. 4 от НСГ/
дата:……..г.,
№ и дата на удостоверението за упражняване на лесовъдска практика: ……..

ТЕХНОЛОГИЧЕН ПЛАН № 1.

За добив на дървесина от отдел……137……подотдел…..е……
На ТП ДГС/ДЛС/УОГС…Цалапица……/попълва се само за държавни гори/
Община ….Провадия…….; Землище …Тайкал……;
имот с (кадастрален идентификатор/КВС) №……., /попълва се само за недържавни гори/

I. Схема за добива на дървесина от насаждението

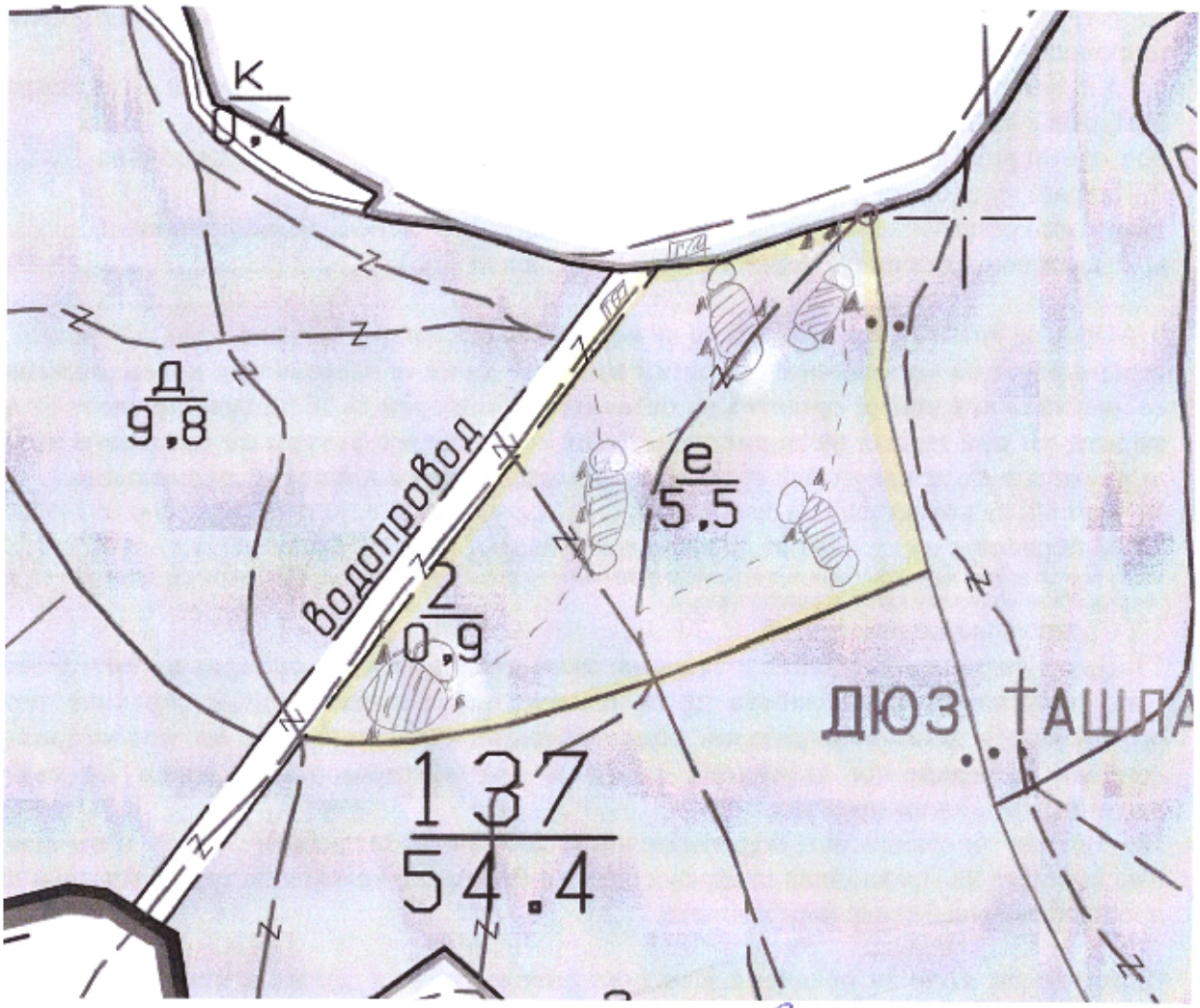

ВКС-1.1. Защитена зона BG0002038 Провадийско-Разградско плато-източници

Мерки за опазване: Съгласно Заповед за ВКС - ограничаване на сечищата и манипулационната площ до 2 бр.

Легенда:

± ± ± ±	проектиран коларски вр. извозни пътища	» » » » »	проектирани тракторни вр. извозни пътища
- - - - - -	съществуващи извозни пътища	▲ ▲ ▲	временен склад
———	съществуващ автомобилен път	xxxxxx	трасе на въжена линия
^^^^^^^	просека	=+=+=+=	проектиран автомобилен път
ГСМ	място за съхранение на горивосмазочни м-ли и съхранение	ТБО	депо за технологични и битови отпадъци

О - стар котел
- разширено площадче

На схемата задължително се нанасят контурите на насаждението/имота, съществуващите и проектирани временни горски пътища, просеките, просеките за въжени линии, извозни пътища, временни складове както и връзката им със съществуващата автомобилна пътна мрежа.

II. Технологични указания и параметри на технологичната инфраструктура

1. Дървесината в насаждението да се добива при спазване на технологичната схема по т. I

2. Сечта ще се извършва с (моторен трион, ръчно, машини; кастренето на отсечените стъбла се извършва: в сечище, на временен склад) ...Моторен трион.....
.....

3. Извозът от сечището до временните складове ще се осъществява с...(леща механизирано механизирано техника.....
на (цели стъбла, дълги/къси секции, сортименти, чипс и др.; с влачене по терена, изцяло натоварени).....
...На дълги и къси секции.....
.....

4. Проектирани нови горски автомобилни пътища съгласно Наредба 5 за строителството в горските територии без промяна на предназначението им: дължина .....м. широчина .....м.

5. Изграждане/ремонт на временни извозни горски пътища (вярното се подчертава):

5.1. Тракторни – допустимо разстояние между тях .....м (не по-малко от 40 м), дължина .....м, широчина 4 м.

5.2. Коларски - разстояние между тях.....м (не по-малко от 40 м), дължина .....м, широчина ... м

6. Просеки за въжени линии: ..... бр.
допустимо разстояние между просеките ..... м., дължина ..... м., широчина ..... м.

7. Направа на просеки .....бр.
допустимо разстояние между тях .....м., дължина .....м., широчина ..... м.

8. Изграждане на нови временни складове (бр., площ в ха) .....
.....

9. Мерки за опазване на оставащите на корен дървета, подраста, младиняка и почвата. **Извозът да се извършва на определените извозни пътища. Да не се извозва при преовлажнени почви. Да се поставят предпазни средства на оставащите на корен дървета при опасност от обелване на кората им при извоза на дървесина. Да не се подпират фигури на оставащи на корен живи дървета или да се използват средства за предпазване на кората от нараняване.**

10. Начини на почистване на сечището Равномерно разхвърляни из сечището.....

11. Материалите ще се извозят до временен склад: Съгл. схемата по т. I .....
когато мястото на временния склад няма данни, позволяващи точното му определяне или попада извън мащаба на схемата по т. I, се посочват географските му координати в градуси, минути и секунди.

12. Средно извозно разстояние .....30 м.;

13. Други указания: **Битовите и технологични отпадъци да се събират на определените места. След приключване на работа да се изнасят от сечищата извън горските територии до определените депа за отпадъци. При отваряне и разширяване на котли/прозорци, не се допуска кубиране на дървесина вътре в котлите/прозорците, освен по съществуващи пътища, минаващи през тях.**

14. Всички операции по подготвителните и основните работи да се извършват съгласно изискванията на Правилника за здравословни и безопасни условия на труд в горите и правилата за противопожарна безопасност в горите.

Известно ми е, че за посочени или попълнени неверни данни в настоящия документ нося наказател[illegible] девета от Наказателния кодекс,

Изготвил: ..... */подпис, име и фамилия/*

дата: 11.08.2026 г.,

Място на издаване ДГС Правовод

Заличен съгласно чл.59 от ЗЗЛД

№ и дата на удостоверението за упражняване на лесовъдска практика:

ЗАПОЗНАТ с технологичния план: ...../попълва се след издаването на позволителното за сеч/

Лицето по чл. 108, ал. 2 от ЗГ, на което е издадено позволително за сеч № .....
.....

/ трите имена, подпис, дата /

№ и дата на удостоверението за упражняване на лесовъдска практика: .....

Приложение №3 към Заповед №372 от 22.04.2026 г. на Изпълнителния директор на ИАГ

Образец по чл. 53, ал. 6 от НСГ

Одобрил:……
……
/име, фамилия и подпис/: ……

дата:……..г.,
№ и дата на удостоверението за упражняване на лесовъдска практика: ……..

Утвърдил:……
……
име, фамилия,/ подпис: ……
/попълва се само в случаите на чл. 53, ал. 4 от НСГ/
дата:……..г.,
№ и дата на удостоверението за упражняване на лесовъдска практика: ……..

ТЕХНОЛОГИЧЕН ПЛАН № 1

За добив на дървесина от отдел……137……подотдел……Н/……
На ТП ДГС/ДЛС/УОГС……Провадия……/попълва се само за държавни гори/
Община ……Провадия……; Землище ……с. Гайка……;
имот с (кадастрален идентификатор/КВС) №……, /попълва се само за недържавни гори/

I. Схема за добива на дървесина от насаждението

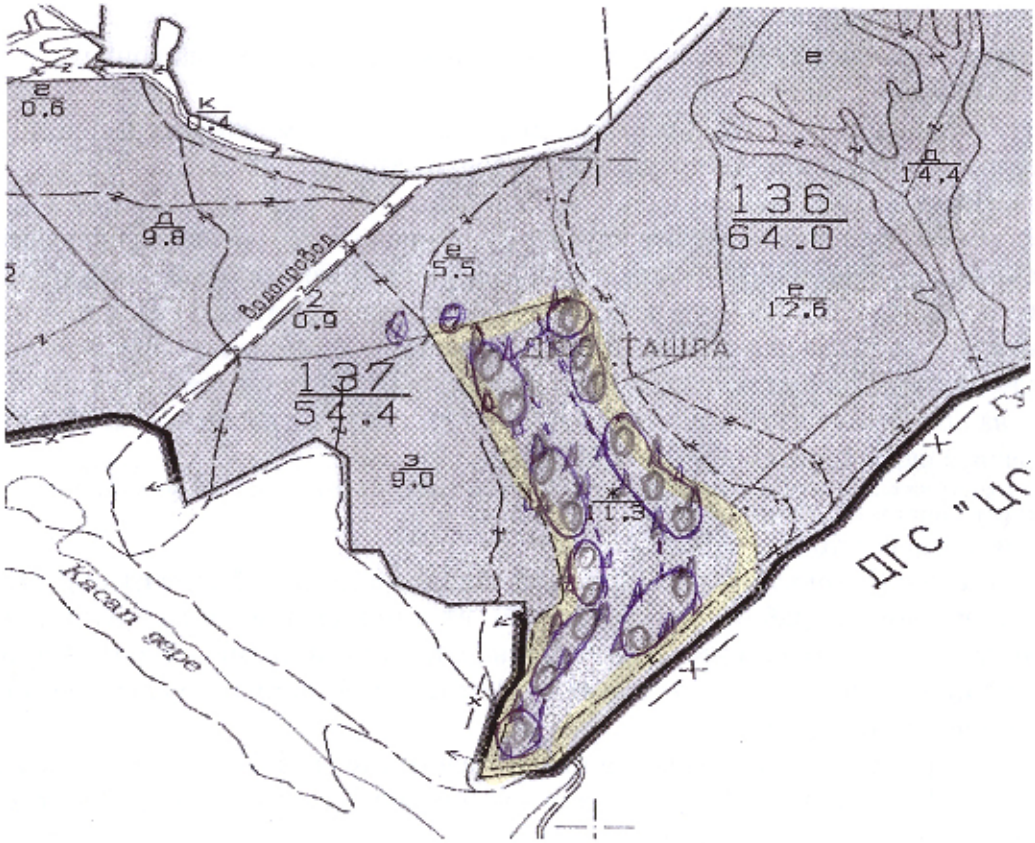

ВКС ……11. Защитена зона Тълча BG0002038……

Мерки за опазване: съгласно мер. за предв. идентифициране в ПВКС……

……

Легенда:

± ± ± ± проектирани коларски вр. извозни пътища	»»»»» проектирани трактории вр. извозни пътища
- - - - - - съществуващи извозни пътища	▲ ▲ ▲ временен склад
═══ съществуващ автомобилен път	XXXXXX трасе на въжена линия
^^^^^^^ просека	-+-+-=- проектиран автомобилен път
ГСМ ⊗ място за съхранение на гориво-смазочни м-ли и съхранение	ГБО ▭ място за технологични и битови отпадъци

На схемата задължително се нанасят контурите на насаждението/имота, съществуващите и проектирани временни горски пътища, просеките, просеките за въжени линии, извозни пътища, временни складове както и връзката им със съществуващата автомобилна пътна мрежа.

II. Технологични указания и параметри на технологичната инфраструктура

1. Дървесината в насаждението да се добива при спазване на технологичната схема по т. I

2. Сечта ще се извършва с (моторен трион, ръчно, машини; кастренето на отсечените стъбла се извършва: в сечище, на временен склад) ..... с моторен трион .....

.....

3. Извозът от сечището до временните складове ще се осъществява с..... с предимно .....
..... ръчна горска техника .....
на (цели стъбла, дълги/къси секции, сортименти, чипс и др.; с влачене по терена, изцяло натоварени)..... .....дълги и къси секции.....

.....

4. Проектирани нови горски автомобилни пътища съгласно Наредба 5 за строителството в горските територии без промяна на предназначението им: дължина .....м. широчина .....м.

5. Изграждане/ремонт на временни извозни горски пътища (вярното се подчертава):

5.1. Тракторни – допустимо разстояние между тях .....м (не по-малко от 40 м), дължина .....м, широчина 4 м.

5.2. Коларски - разстояние между тях.....м (не по-малко от 40 м), дължина .....м, широчина ... м

6. Просеки за въжени линии: ..... бр.
допустимо разстояние между просеките ..... м., дължина ..... м., широчина ..... м.

7. Направа на просеки .....бр.
допустимо разстояние между тях .....м., дължина .....м., широчина ..... м.

8. Изграждане на нови временни складове (бр., площ в ха) .....

.....

9. Мерки за опазване на оставащите на корен дървета, подраста, младиняка и почвата. **Извозът да се извършва на определените извозни пътища. Да не се извозва при преовлажнени почви. Да се поставят предпазни средства на оставащите на корен дървета при опасност от обелване на кората им при извоза на дървесина. Да не се подпират фигури на оставащи на корен живи дървета или да се използват средства за предпазване на кората от нараняване.**

10. Начини на почистване на сечището ..... ръчно разхвърляне в сечищата .....

11. Материалите ще се извозят до временен склад.....
когато мястото на временния склад няма данни, позволяващи точното му определяне или попада извън мащаба на схемата по т. I, се посочват географските му координати в градуси, минути и секунди.

12. Средно извозно разстояние 25.50 м;

13. Други указания: **Битовите и технологични отпадъци да се събират на определените места. След приключване на работа да се изнасят от сечищата извън горските територии до определените депа за отпадъци. При отваряне и разширяване на котли/прозорци, не се допуска кубиране на дървесина вътре в котлите/прозорците, освен по съществуващи пътища, минаващи през тях.**

14. Всички операции по подготвителните и основните работи да се извършват съгласно изискванията на Правилника за здравословни и безопасни условия на труд в горите и правилата за противопожарна безопасност в горите.

Известно ми е, че за посочени или попълнени неверни данни в настоящия документ нося наказателна отговорност по чл. 313, ал. 1 във връзка с чл. 311, ал. 1 от Наказателния кодекс,

Изготвил:.. ..... */подпис, име и фамилия/*

дата: 13.10.24 .....

Място на издаване ДГС Провадия

Заличен съгласно чл.59 от ЗЗЛД

№ и дата на удостоверението за упражняване на лесовъдска практика:

ЗАПОЗНАТ с технологичния план: ...../попълва се след издаването на позволителното за сеч/

Лицето по чл. 108, ал. 2 от ЗГ, на което е издадено позволително за сеч № .....

.....

/ трите имена, подпис, дата /

№ и дата на удостоверението за упражняване на лесовъдска практика: .....

Приложение №3 към Заповед №372 от 22.04.2026 г. на Изпълнителния директор на ИАГ

Образец по чл. 53, ал. 6 от НСГ

Одобрил:……
……
/име, фамилия и подпис/: ……

дата:……..г.,
№ и дата на удостоверението за упражняване на лесовъдска практика: ……..

Утвърдил:……
……
име, фамилия,/ подпис: ……
/попълва се само в случаите на чл. 53, ал. 4 от НСГ/
дата:……..г.,
№ и дата на удостоверението за упражняване на лесовъдска практика: ……..

ТЕХНОЛОГИЧЕН ПЛАН № 1...

За добив на дървесина от отдел 137 Провадия подотдел 3
На ТП ДГС/~~ДЛС/УОГС~~……/*попълва се само за държавни гори*/
Община Провадия; Землище Сайка;
имот с (кадастрален идентификатор/КВС) №……, */попълва се само за недържавни гори*/

I. Схема за добива на дървесина от насаждението

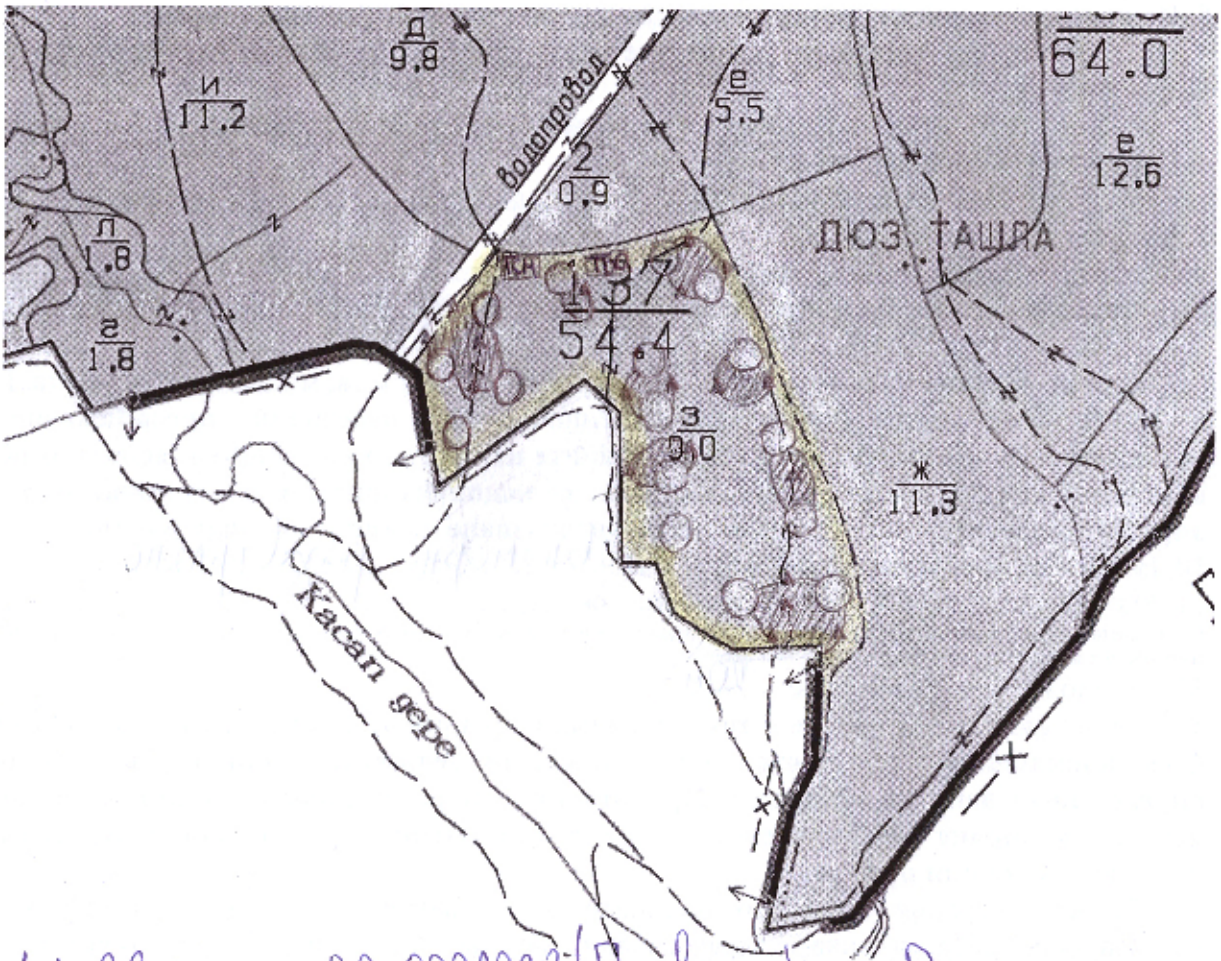

ВКС 1.1. 33 птици BG0002038 (Провадийско-Роякско плато)

Мерки за опазване: съгласно доклада за ГВКС и лист за предв. идентификация

Легенда:

- ±±±± проектирани коларски вр. извозни пътища
- ------ съществуващи извозни пътища
- ═══ съществуващ автомобилен път
- ~~~~~ просека
- »»»» проектирани тракторни вр. извозни пътища
- ▲▲▲ временен склад
- xxxxxx трасе на въжена линия
- ═╪═╪═ проектиран автомобилен път
- ГСМ място за съхранение на гориво-смазочни м-ли и съхранение
- ТБО депо за технологични и битови отпадъци

На схемата задължително се нанасят контурите на насаждението/имота, съществуващите и проектирани временни горски пътища, просеките, просеките за въжени линии, извозни пътища, временни складове както и връзката им със съществуващата автомобилна пътна мрежа.

II. Технологични указания и параметри на технологичната инфраструктура

1. Дървесината в насаждението да се добива при спазване на технологичната схема по т. I

2. Сечта ще се извършва с (моторен трион, ръчно, машини; кастренето на отсечените стъбла се извършва: в сечище, на временен склад) ...с бензиномоторни триони; кастренето ще се извършва в сечището...

3. Извозът от сечището до временните складове ще се осъществява със...специализирана горска техника...

па (цели стъбла, дълги/къси секции, сортименти, чипс и др.; с влачене по терена, изцяло натоварени)...
...дълги/къси секции...
...

4. Проектирани нови горски автомобилни пътища съгласно Наредба 5 за строителството в горските територии без промяна на предназначението им: дължина ...-...м. широчина ...-...м.

5. Изграждане/ремонт на временни извозни горски пътища (вярното се подчертава):

5.1. Тракторни – допустимо разстояние между тях ...-...м (не по-малко от 40 м), дължина ...-...м, широчина 4 м.

5.2. Коларски - разстояние между тях...-...м (не по-малко от 40 м), дължина ...-...м, широчина ...-... м

6. Просеки за въжени линии: ...-... бр.
допустимо разстояние между просеките ...-... м., дължина ...-... м., широчина ...-... м.

7. Направа на просеки ...-...бр.
допустимо разстояние между тях ...-...м., дължина ...-...м., широчина ...-... м.

8. Изграждане на нови временни складове (бр., площ в ха) ...На определените за целта места отбелязани в схемата за добив...

9. Мерки за опазване на оставащите на корен дървета, подраста, младиняка и почвата. **Извозът да се извършва на определените извозни пътища. Да не се извозва при преовлажнени почви. Да се поставят предпазни средства на оставащите на корен дървета при опасност от обелване на кората им при извоза на дървесина. Да не се подпират фигури на оставащи на корен живи дървета или да се използват средства за предпазване на кората от нараняване.**

10. Начини на почистване на сечището ...равномерно разхвърляне...

11. Материалите ще се извозят до временен склад...
когато мястото на временния склад няма данни, позволяващи точното му определяне или попада извън мащаба на схемата по т. I, се посочват географските му координати в градуси, минути и секунди.

12. Средно извозно разстояние ...10м...;

13. Други указания: **Битовите и технологични отпадъци да се събират на определените места. След приключване на работа да се изнасят от сечищата извън горските територии до определените депа за отпадъци. При отваряне и разширяване на котли/прозорци, не се допуска кубиране на дървесина вътре в котлите/прозорците, освен по съществуващи пътища, минаващи през тях.**

14. Всички операции по подготвителните и основните работи да се извършват съгласно изискванията на Правилника за здравословни и безопасни условия на труд в горите и правилата за противопожарна безопасност в горите.

Известно **еверни данни в настоящия документ нося**
наказате. **ива девета от Наказателния кодекс,**
Изготвил ..... */подпис, име и фамилия/*
дата:...05.....
Място на издаване...ТП"ДГС Провадия"

Заличен съгласно чл.59 от ЗЗЛД

№ и дата на удостоверението за упражняване на лесовъдска практика:
ЗАПОЗНАТ с технологичния план: ...../попълва се след издаването на позволителното за сеч/
Лицето по чл. 108, ал. 2 от ЗГ, на което е издадено позволително за сеч № .....
.....
/ трите имена, подпис, дата /
№ и дата на удостоверението за упражняване на лесовъдска практика: .....

Приложение №3 към Заповед №372 от 22.04.2026 г. на Изпълнителния директор на ИАГ

Образец по чл. 53, ал. 6 от НСГ

Одобрил:……
……
/име, фамилия и подпис/: ……

дата:……..г.,
№ и дата на удостоверението за упражняване на лесовъдска практика: ……..

Утвърдил:……
……
име, фамилия,/ подпис: ……
/попълва се само в случаите на чл. 53, ал. 4 от НСГ/
дата:……..г.,
№ и дата на удостоверението за упражняване на лесовъдска практика: ……..

ТЕХНОЛОГИЧЕН ПЛАН № 1.

За добив на дървесина от отдел 194 подотдел в
На ТП ДГС/ДЛС/УОГС Провадия /попълва се само за държавни гори/
Община Провадия; Землище с. Славейково;
имот с (кадастрален идентификатор/КВС) №……., /попълва се само за недържавни гори/

I. Схема за добива на дървесина от насаждението

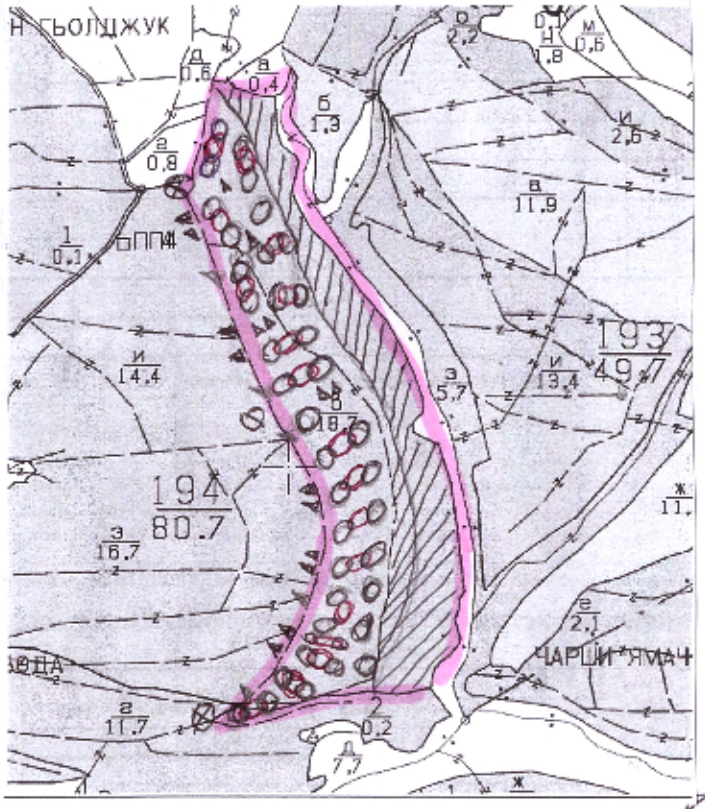

○ - бъдещ кошч
○ - нови / свързващи със старч

Легенда:

± ± ± ± проектирани коларски вр. извозни пътища	»»»»» проектирани тракторни вр. извозни пътища
- - - - - - съществуващи извозни пътища	▲ ▲ ▲ временен склад
——— съществуващ автомобилен път	xxxxxx трасе на въжена линия
~~ просека	=+=+=+= проектиран автомобилен път
⊗ - ГСМ	○ - ТБО

На схемата задължително се нанасят контурите на насаждението/имота, съществуващите и проектирани временни горски пътища, просеките, просеките за въжени линии, извозни пътища, временни складове както и връзката им със съществуващата автомобилна пътна мрежа.

II. Технологични указания и параметри на технологичната инфраструктура

1. Дървесината в насаждението да се добива при спазване на технологичната схема по т. I
2. Сечта ще се извършва с (моторен трион, ръчно, машини; кастренето на отсечените стъбла се извършва: в сечище, на временен склад) моторен трион, а кастренето на място в сечището

3. Извозът от сечището до временните складове ще се осъществява с..Нивовлекова тяга или специализирани горски техники
на (цели стъбла, дълги/къси секции, сортименти, чипс и др.) с влачене по терена, изцяло натоварени)..
дълги или къси секции

4. Проектирани нови горски автомобилни пътища съгласно Наредба 5 за строителството в горските територии без промяна на предназначението им: дължина .....м. широчина .....м.

5. Изграждане/ремонт на временни извозни горски пътища (вярното се подчертава):

5.1. Тракторни – допустимо разстояние между тях .....м (не по-малко от 40 м), дължина .....м, широчина 4 м.

5.2. Коларски - разстояние между тях.....м (не по-малко от 40 м), дължина .....м, широчина ... м

6. Просеки за въжени линии: ..... бр.
допустимо разстояние между просеките ..... м., дължина ..... м., широчина ..... м.

7. Направа на просеки .....бр.
допустимо разстояние между тях .....м., дължина .....м., широчина ..... м.

8. Изграждане на нови временни складове (бр., площ в ха) Временните складове да се изградят на местата указани на схемата

9. Мерки за опазване на оставащите на корен дървета, подраста, младиняка и почвата При кубиране фигурите да не се повреждат оставащите на корен дървета

10. Начини на почистване на сечището ръчно моторни триони с вземане всичките

11. Материалите ще се извозят до временен склад съгласно схемата по т. I

когато мястото на временния склад няма данни, позволяващи точното му определяне или попада извън мащаба на схемата по т. I, се посочват географските му координати в градуси, минути и секунди

12. Средно извозно разстояние 20 ÷ 50 м

13. Други указания: Битовите отпадъци да се събират на определени места. Извозът да се извършва с добре поддържани пътища

Да се изнасят битовите отпадъци от сечището извън горските територии на определените за това места.

14. Всички операции по подготвителните и основните работи да се извършват съгласно изискванията на Правилника за здравословни и безопасни условия на труд в горите и правилата за противопожарна безопасност в горите.

ВКС: 1.1 – Мерки за опазване – съгласно мярка за предварителна

Известно ми е, че за посочени или попълнени неверни данни в настоящия документ нося наказателна отговорност от Наказателния кодекс,

Изготвил *подпис, име и фамилия/*

дата: 25

Място на издаване..Пробуда

№ и дата на удостоверение за лесовъдска практика:

Заличен съгласно чл.59 от ЗЗЛД

ЗАПОЗНАТ с технологичния план: ...../попълва се след издаването на позволителното за сеч/

Лицето по чл. 108, ал. 2 от ЗГ, на което е издадено позволително за сеч № .....

..... / трите имена, подпис, дата - /

№ и дата на удостоверението за упражняване на лесовъдска практика: .....

Приложение №3 към Заповед №372 от 22.04.2026 г. на Изпълнителния директор на ИАГ

Образец по чл. 53, ал. 6 от НСГ

Одобрил:.....
.....
/име, фамилия и подпис/: .....

дата:.....г.,
№ и дата на удостоверението за упражняване на лесовъдска практика: .....

Утвърдил:.....
.....
име, фамилия,/ подпис: .....
/попълва се само в случаите на чл. 53, ал. 4 от НСГ/
дата:.....г.,
№ и дата на удостоверението за упражняване на лесовъдска практика: .....

ТЕХНОЛОГИЧЕН ПЛАН № ...1...

За добив на дървесина от отдел.....194.....подотдел.....3.....
На ТП ДГС/ДЛС/УОГС.....ДГС Провадия.....*/попълва се само за държавни гори/*
Община ....Провадия.....; Землище .....Славейково.....;
имот с (кадастрален идентификатор/КВС) №....., */попълва се само за недържавни гори/*

I. Схема за добива на дървесина от насаждението

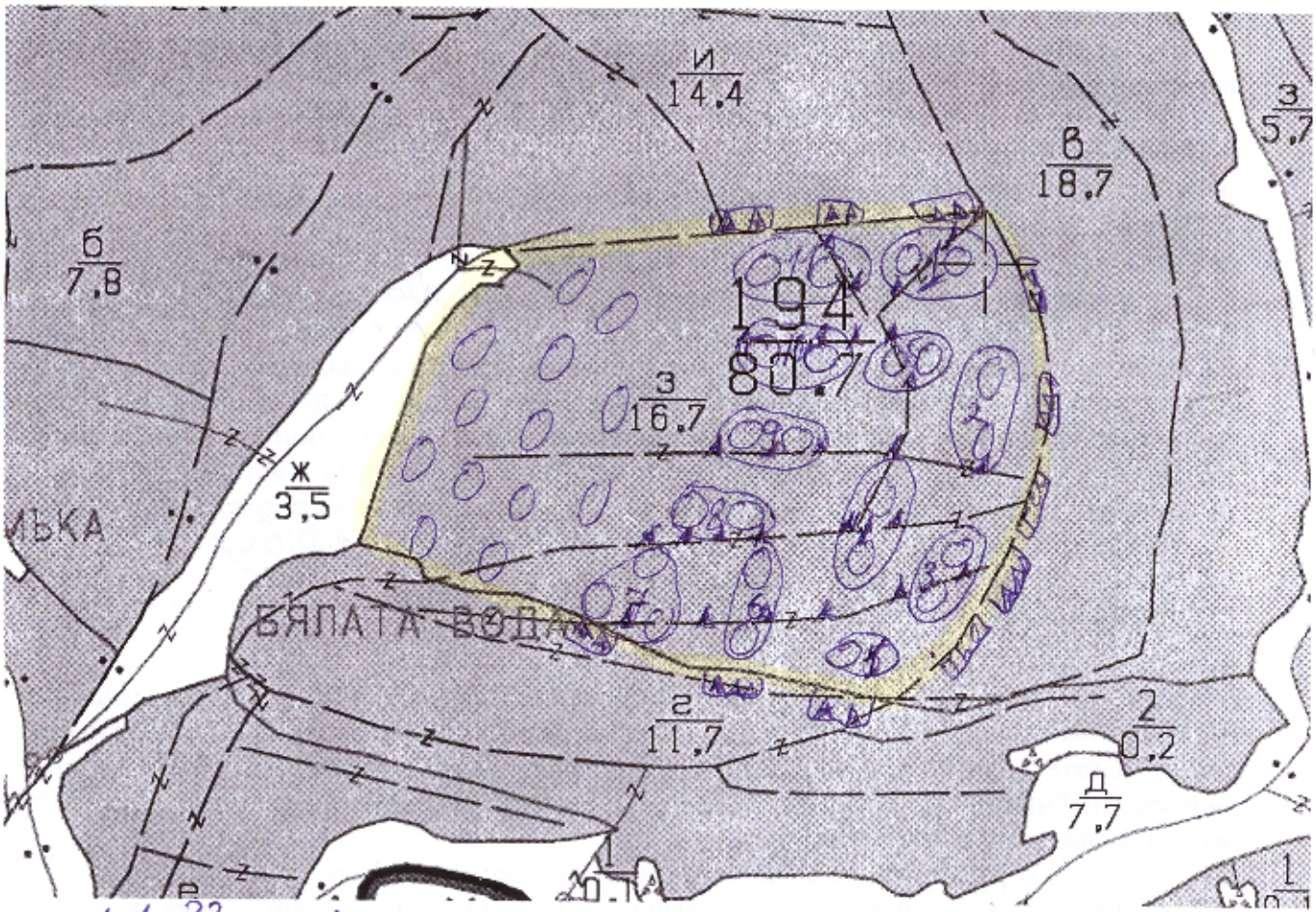

ВКС 1.1. ЗЗ местообитания BG0000104; ЗЗ птици BG0002038; ВКС 2.....

Мерки за опазване:...съгласно Доклада за ГВКС и листа за предварителна идентификация.....

Легенда:

- ± ± ± ± проектирани коларски вр. извозни пътища
- - - - - - съществуващи извозни пътища
- ========== съществуващ автомобилен път
- ~~~~~~ просека
- ГСМ място за съхранение на гориво-смазочни м-ли и съхранение
- »»»»»» проектирани тракторни вр. извозни пътища
- ▲ ▲ ▲ временен склад
- xxxxxx трасе на въжена линия
- =+=+=+= проектиран автомобилен път
- ГБО депо за технологични и битови отпадъци

На схемата задължително се нанасят контурите на насаждението/имота, съществуващите и проектирани временни горски пътища, просеките, просеките за въжени линии, извозни пътища, временни складове както и връзката им със съществуващата автомобилна пътна мрежа.

II. Технологични указания и параметри на технологичната инфраструктура

1. Дървесината в насаждението да се добива при спазване на технологичната схема по т. I
2. Сечта ще се извършва с (моторен трион, ръчно, машини; кастренето на отсечените стъбла се извършва: в сечище, на временен склад) С моторен трион кастренето да се извършва в сечището
3. Извозът от сечището до временните складове ще се осъществява с специализирана горска техника
на (цели стъбла, дълги/къси секции, сортименти, чипс и др.; с влачене по терена, изцяло натоварени) дълги и къси секции
4. Проектирани нови горски автомобилни пътища съгласно Наредба 5 за строителството в горските територии без промяна на предназначението им: дължина .....м. широчина .....м.
5. Изграждане/ремонт на временни извозни горски пътища (вярното се подчертава):
   5.1. Трактории – допустимо разстояние между тях .....м (не по-малко от 40 м), дължина .....м, широчина 4 м.
   5.2. Коларски - разстояние между тях.....м (не по-малко от 40 м), дължина .....м, широчина ... м
6. Просеки за въжени линии: ..... бр.
допустимо разстояние между просеките ..... м., дължина ..... м., широчина ..... м.
7. Направа на просеки .....бр.
допустимо разстояние между тях .....м., дължина .....м., широчина ..... м.
8. Изграждане на нови временни складове (бр., площ в ха) ...Да се изградят на определените в схемата места
9. Мерки за опазване на оставащите на корен дървета, подраста, младиняка и почвата. **Извозът да се извършва на определените извозни пътища. Да не се извозва при преовлажнени почви. Да се поставят предпазни средства на оставащите на корен дървета при опасност от обелване на кората им при извоза на дървесина. Да не се подпират фигури на оставащи на корен живи дървета или да се използват средства за предпазване на кората от нараняване.**
10. Начини на почистване на сечището равномерно разхвърляне в сечищен
11. Материалите ще се извозят до временен склад.....
когато мястото на временния склад няма данни, позволяващи точното му определяне или попада извън мащаба на схемата по т. I, се посочват географските му координати в градуси, минути и секунди.
12. Средно извозно разстояние ...20.....;
13. Други указания: **Битовите и технологични отпадъци да се събират на определените места. След приключване на работа да се изнасят от сечищата извън горските територии до определените депа за отпадъци. При отваряне и разширяване на котли/прозорци, не се допуска кубиране на дървесина вътре в котлите/прозорците, освен по съществуващи пътища, минаващи през тях.**
14. Всички операции по подготвителните и основните работи да се извършват съгласно изискванията на Правилника за здравословни и безопасни условия на труд в горите и правилата за противопожарна безопасност в горите.

Известно ми е, че за посочени или попълнени неверни данни в настоящия документ нося наказат[illegible] за девета от Наказателния кодекс,
Изготви ..... */подпис, име и фамилия/*
дата: 16.....г.,
Място на издаване: ДГС Провадия
Заличен съгласно чл.59 от ЗЗЛД
№ и дата на удостоверението за упражняване на лесовъдска практика:
ЗАПОЗНАТ с технологичния план: ...../попълва се след издаването на позволителното за сеч/
Лицето по чл. 108, ал. 2 от ЗГ, на което е издадено позволително за сеч №
.....
/ трите имена, подпис, дата /
№ и дата на удостоверението за упражняване на лесовъдска практика: .....

Приложение №3 към Заповед №372 от 22.04.2026 г. на Изпълнителния директор на ИАГ

Образец по чл. 53, ал. 6 от НСГ

Одобрил:.....
.....
/име, фамилия и подпис/: .....

дата:.....г.,
№ и дата на удостоверението за упражняване на лесовъдска практика: .....

Утвърдил:.....
.....
име, фамилия,/ подпис: .....
/попълва се само в случаите на чл. 53, ал. 4 от НСГ/
дата:.....г.,
№ и дата на удостоверението за упражняване на лесовъдска практика: .....

ТЕХНОЛОГИЧЕН ПЛАН № 1.

За добив на дървесина от отдел.....195.....подотдел..3.....
На ТП ДГС/ДЛС/УОГС...Провадия.....*/попълва се само за държавни гори/*
Община ...Провадия.....; Землище ..Славейково.....;
имот с (кадастрален идентификатор/КВС) №....., */попълва се само за недържавни гори/*

I. Схема за добива на дървесина от насаждението



ВКС 1.1. ВКС 3.....

Мерки за опазване:...Описани в листа за предварителна идентификация.....
.....
.....

Легенда:

О – котел

± ± ± ± проектирани коларски вр. извозни пътища	» » » » проектирани тракторни вр. извозни пътища
- - - - - - съществуващи извозни пътища	▲ ▲ ▲ временен склад
——— съществуващ автомобилен път	xxxxx трасе на въжена линия
~~ просека	=-=+=+= проектиран автомобилен път
ГСМ място за съхранение на горивосмазочни м-ли и съхранение	ТБО депо за технологични и битови отпадъци

На схемата задължително се нанасят контурите на насаждението/имота, съществуващите и проектирани временни горски пътища, просеките, просеките за въжени линии, извозни пътища, временни складове както и връзката им със съществуващата автомобилна пътна мрежа.

II. Технологични указания и параметри на технологичната инфраструктура

1. Дървесината в насаждението да се добива при спазване на технологичната схема по т. I

2. Сечта ще се извършва с (моторен трион, ръчно, машини; кастренето на отсечените стъбла се извършва: в сечище, на временен склад) ..Моторен трион, ръчно, кастренето е в сечището.....

3. Извозът от сечището до временните складове ще се осъществява с..механ. техника или ръчно.....

на (цели стъбла, дълги/къси секции, сортименти, чипс и др.; с влачене по терена, изцяло натоварени)..... ....На дълги и къси секции.....

4. Проектирани нови горски автомобилни пътища съгласно Наредба 5 за строителството в горските територии без промяна на предназначението им: дължина .....м. широчина .....м.

5. Изграждане/ремонт на временни извозни горски пътища (вярното се подчертава):

5.1. Тракторни – допустимо разстояние между тях .....м (не по-малко от 40 м), дължина .....м, широчина 4 м.

5.2. Коларски - разстояние между тях.....м (не по-малко от 40 м), дължина .....м, широчина ... м

6. Просеки за въжени линии: ..... бр.

допустимо разстояние между просеките ..... м., дължина ..... м., широчина ..... м.

7. Направа на просеки .....бр.

допустимо разстояние между тях .....м., дължина .....м., широчина ..... м.

8. Изграждане на нови временни складове (бр., площ в ха) .....

9. Мерки за опазване на оставащите на корен дървета, подраста, младиняка и почвата. **Извозът да се извършва на определените извозни пътища. Да не се извозва при преовлажнени почви. Да се поставят предпазни средства на оставащите на корен дървета при опасност от обелване на кората им при извоза на дървесина. Да не се подпират фигури на оставащи на корен живи дървета или да се използват средства за предпазване на кората от нараняване.**

10. Начини на почистване на сечището..равномерно разхвърляне в сечището.....

11. Материалите ще се извозят до временен склад.....

когато мястото на временния склад няма данни, позволяващи точното му определяне или попада извън мащаба на схемата по т. I, се посочват географските му координати в градуси, минути и секунди.

12. Средно извозно разстояние 20-50 м.

13. Други указания: **Битовите и технологични отпадъци да се събират на определените места. След приключване на работа да се изнасят от сечищата извън горските територии до определените депа за отпадъци. При отваряне и разширяване на котли/прозорци, не се допуска кубиране на дървесина вътре в котлите/прозорците, освен по съществуващи пътища, минаващи през тях.**

14. Всички операции по подготвителните и основните работи да се извършват съгласно изискванията на Правилника за здравословни и безопасни условия на труд в горите и правилата за противопожарна безопасност в горите.

Известно ми е, че за посочени или попълнени невярни данни в настоящия документ нося наказател ... га от Наказателния кодекс,

Изготвил: ... */подпис, име и фамилия/*

дата: 30.С ..

Място на издаване..ДГС Провадия

№ и дата на удостоверението за упражняване на лесовъдска практика:

Заличен съгласно чл.59 от ЗЗЛД

ЗАПОЗНАТ с технологичния план: ...../попълва се след издаването на позволителното за сеч/

Лицето по чл. 108, ал. 2 от ЗГ, на което е издадено позволително за сеч № .....

.....

/ трите имена, подпис, дата - /

№ и дата на удостоверението за упражняване на лесовъдска практика: .....

Приложение №3 към Заповед №372 от 22.04.2026 г. на Изпълнителния директор на ИАГ

Образец по чл. 53, ал. 6 от НСГ

Одобрил:.....
.....
/име, фамилия и подпис/: .....

дата:.....г.,
№ и дата на удостоверението за упражняване на лесовъдска практика: .....

Утвърдил:.....
.....
име, фамилия,/ подпис: .....
/попълва се само в случаите на чл. 53, ал. 4 от НСГ/
дата:.....г.,
№ и дата на удостоверението за упражняване на лесовъдска практика: .....

ТЕХНОЛОГИЧЕН ПЛАН № 1.

За добив на дървесина от отдел 222 подотдел Е
На ТП ДГС/ДЛС/УОГС Провадия /*попълва се само за държавни гори*/
Община Провадия; Землище с. Снежина;
имот с (кадастрален идентификатор/КВС) №....., */попълва се само за недържавни гори/*

I. Схема за добива на дървесина от насаждението

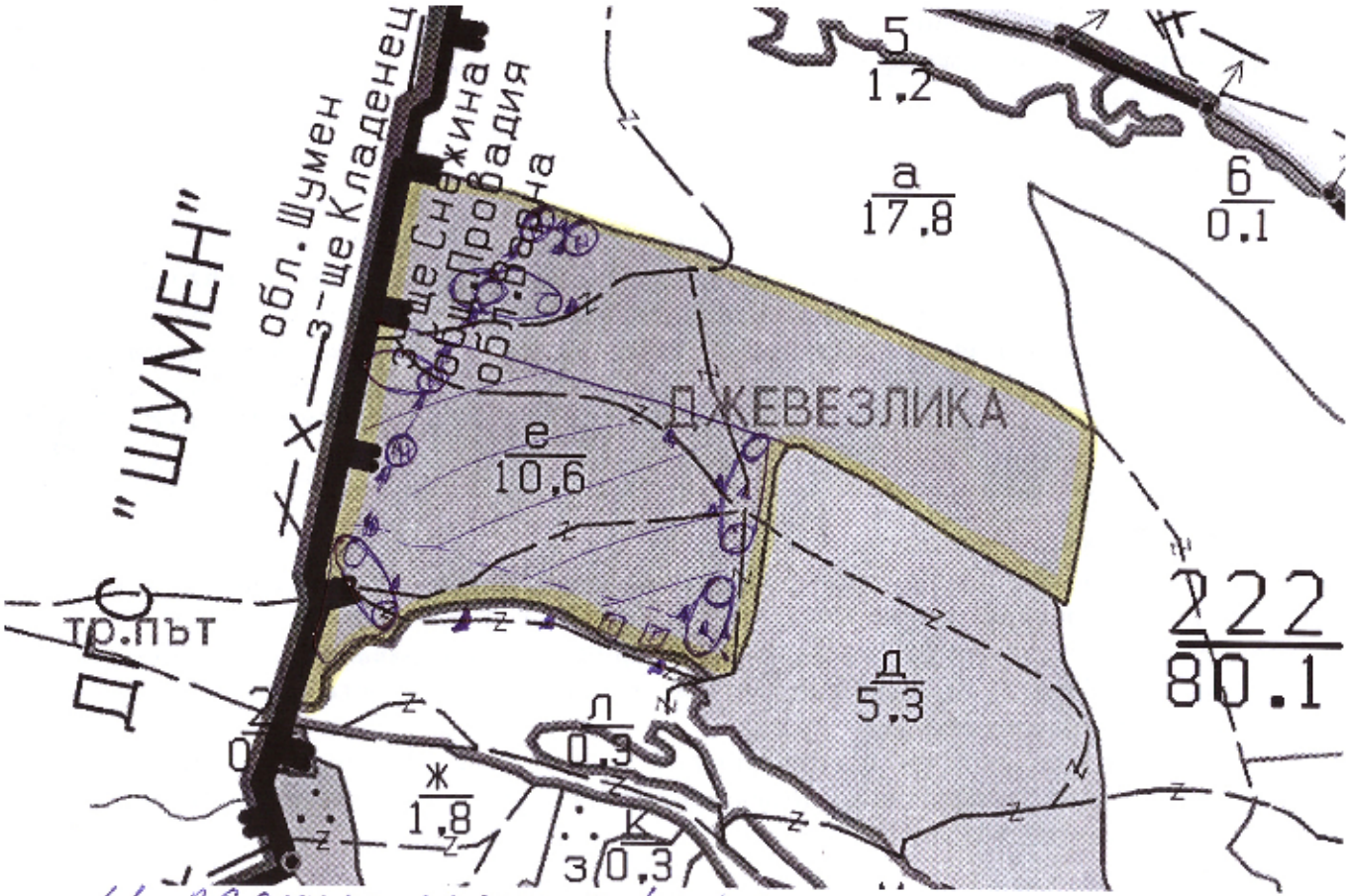

ВКС 11 BG0000104 BG0002038 / ВИС 3

Мерки за опазване: Описани в листа за предварителна идентификация на ЛГВКС

Легенда: О-нов котел
ОО-разширен/сдвоени котли
ПА-подлес

++++ проектирани коларски вр. извозни пътища	»»»»» проектирани тракторни вр. извозни пътища
- - - - - - съществуващи извозни пътища	▲ ▲ ▲ временен склад
═══ съществуващ автомобилен път	xxxxxx трасе на въжена линия
∿∿∿∿ просека	=+=+=+= проектиран автомобилен път
ГСМ място за съхранение на горивосмазочни м-ли и съхранение	ТБО депо за технологични и битови отпадъци

На схемата задължително се нанасят контурите на насаждението/имота, съществуващите и проектирани временни горски пътища, просеките, просеките за въжени линии, извозни пътища, временни складове както и връзката им със съществуващата автомобилна пътна мрежа.

II. Технологични указания и параметри на технологичната инфраструктура

1. Дървесината в насаждението да се добива при спазване на технологичната схема по т. I

2. Сечта ще се извършва с (моторен трион, ръчно, машини; кастренето на отсечените стъбла се извършва: в сечище, на временен склад) ...с моторен трион ръчно, в сечището.....
.....

3. Извозът от сечището до временните складове ще се осъществява с..механизирана техника или ръчно.....
на (цели стъбла, дълги/къси секции, сортименти, чипс и др.; с влачене по терена, изцяло натоварени).....
..дълги и къси секции.....
.....

4. Проектирани нови горски автомобилни пътища съгласно Наредба 5 за строителството в горските територии без промяна на предназначението им: дължина .....м. широчина .....м.

5. Изграждане/ремонт на временни извозни горски пътища (вярното се подчертава):

5.1. Тракторни – допустимо разстояние между тях .....м (не по-малко от 40 м), дължина .....м, широчина 4 м.

5.2. Коларски - разстояние между тях.....м (не по-малко от 40 м), дължина .....м, широчина ... м

6. Просеки за въжени линии: ..... бр.
допустимо разстояние между просеките ..... м., дължина ..... м., широчина ..... м.

7. Направа на просеки .....бр.
допустимо разстояние между тях .....м., дължина .....м., широчина ..... м.

8. Изграждане на нови временни складове (бр., площ в ха) .....
.....

9. Мерки за опазване на оставащите на корен дървета, подраста, младиняка и почвата. **Извозът да се извършва на определените извозни пътища. Да не се извозва при преовлажнени почви. Да се поставят предпазни средства на оставащите на корен дървета при опасност от обелване на кората им при извоза на дървесина. Да не се подпират фигури на оставащи на корен живи дървета или да се използват средства за предпазване на кората от нараняване.**

10. Начини на почистване на сечището равномерно разхвърляна в сечището

11. Материалите ще се извозят до временен склад.....
когато мястото на временния склад няма данни, позволяващи точното му определяне или попада извън мащаба на схемата по т. I, се посочват географските му координати в градуси, минути и секунди.

12. Средно извозно разстояние 20-50м.

13. Други указания: **Битовите и технологични отпадъци да се събират на определените места. След приключване на работа да се изнасят от сечищата извън горските територии до определените депа за отпадъци. При отваряне и разширяване на котли/прозорци, не се допуска кубиране на дървесина вътре в котлите/прозорците, освен по съществуващи пътища, минаващи през тях.**

14. Всички операции по подготвителните и основните работи да се извършват съгласно изискванията на Правилника за здравословни и безопасни условия на труд в горите и правилата за противопожарна безопасност в горите.

Известно ми е, че за посочени или попълнени неверни данни в настоящия документ нося наказател[illegible] девета от Наказателния кодекс,

Изготвил:. ..... */подпис, име и фамилия/*

дата: 20.12.20....г.,

Място на издаване: ДГС Първомай

Заличен съгласно чл.59 от ЗЗЛД

№ и дата на удостоверението за упражняване на лесовъдска практика:

ЗАПОЗНАТ с технологичния план: ...../попълва се след издаването на позволителното за сеч/

Лицето по чл. 108, ал. 2 от ЗГ, на което е издадено позволително за сеч № .....
.....
/ трите имена, подпис, дата /

№ и дата на удостоверението за упражняване на лесовъдска практика: .....