Приложение №3 към Заповед №372 от 22.04.2026 г. на Изпълнителния директор на ИАГ

Образец по чл. 53, ал. 6 от НСГ

Одобрил:……
……
/име, фамилия и подпис/: ……

дата:……..г.,
№ и дата на удостоверението за упражняване на лесовъдска практика: ……...

Утвърдил:……
……
име, фамилия,/ подпис: ……
/попълва се само в случаите на чл. 53, ал. 4 от НСГ/
дата:……..г.,
№ и дата на удостоверението за упражняване на лесовъдска практика: ……...

ТЕХНОЛОГИЧЕН ПЛАН № ….

За добив на дървесина от отдел…1……подотдел……А……
На ТП ДГС/ДЛС/УОГС……Провадия……/*попълва се само за държавни гори*/
Община ……Ветрино……, Землище ……Ягнило……;
имот с (кадастрален идентификатор/КВС) №……, /*попълва се само за недържавни гори*/

I. Схема за добива на дървесина от насаждението

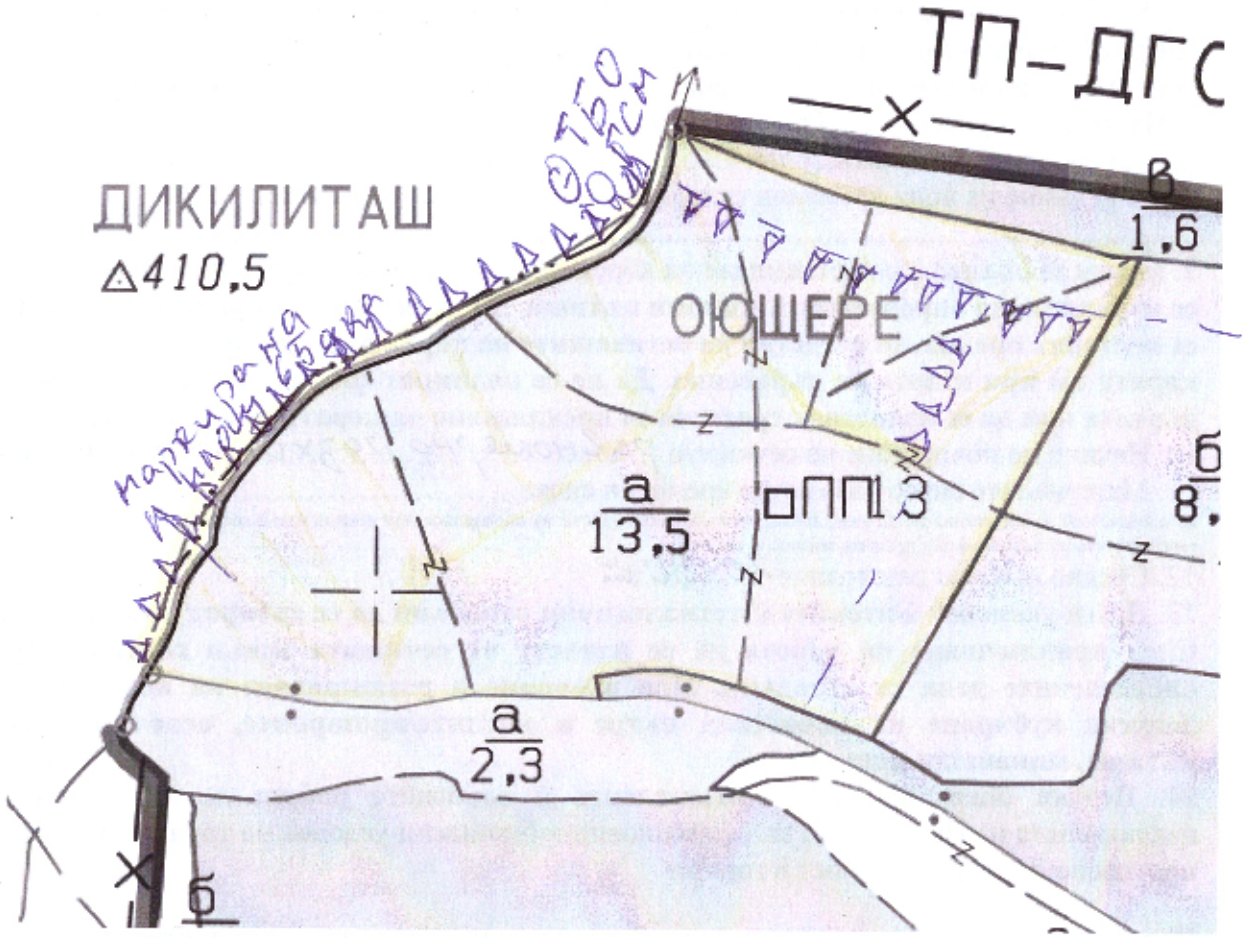

ВКС ……

Мерки за опазване:……

……

Легенда:

⊥⊥⊥⊥	проектирани коларски вр. извозни пътища	»»»»	проектирани тракторни вр. извозни пътища
- - - - - -	съществуващи извозни пътища	▲▲▲	временен склад
———	съществуващ автомобилен път	xxxxxx	трасе на въжена линия
^^^^^^^	просека	=|=|=|=	проектиран автомобилен път
ГСМ	място за съхранение на горивосмазочни м-ли и съхранение	ТБО	депо за технологични и битови отпадъци

На схемата задължително се нанасят контурите на насаждението/имота, съществуващите и проектирани временни горски пътища, просеките, просеките за въжени линии, извозни пътища, временни складове както и връзката им със съществуващата автомобилна пътна мрежа.

II. Технологични указания и параметри на технологичната инфраструктура

1. Дървесината в насаждението да се добива при спазване на технологичната схема по т. I

2. Сечта ще се извършва с (моторен трион, ръчно, машини; кастренето на отсечените стъбла се извършва: в сечище, на временен склад) ...моторен трион.....

3. Извозът от сечището до временните складове ще се осъществява с...специализирана горска техника или дънерна ТЕГА.....

на (цели стъбла, дълги/къси секции, сортименти, чипс и др.; с влачене по терена, изцяло натоварени).....

...дълги и къси секции.....

4. Проектирани нови горски автомобилни пътища съгласно Наредба 5 за строителството в горските територии без промяна на предназначението им: дължина .....м. широчина .....м.

5. Изграждане/ремонт на временни извозни горски пътища (вярното се подчертава):

5.1. Тракторни – допустимо разстояние между тях .....м (не по-малко от 40 м), дължина .....м, широчина 4 м.

5.2. Коларски - разстояние между тях.....м (не по-малко от 40 м), дължина .....м, широчина ... м

6. Просеки за въжени линии: ..... бр.

допустимо разстояние между просеките ..... м., дължина ..... м., широчина ..... м.

7. Направа на просеки .....бр.

допустимо разстояние между тях .....м., дължина .....м., широчина ..... м.

8. Изграждане на нови временни складове (бр., площ в ха) .....

.....

9. Мерки за опазване на оставащите на корен дървета, подраста, младиняка и почвата. **Извозът да се извършва на определените извозни пътища. Да не се извозва при преовлажнени почви. Да се поставят предпазни средства на оставащите на корен дървета при опасност от обелване на кората им при извоза на дървесина. Да не се подират фигури на оставащи на корен живи дървета или да се използват средства за предпазване на кората от нараняване.**

10. Начини на почистване на сечището ...равномерно разхвърляне в сечището.....

11. Материалите ще се извозят до временен склад.....

когато мястото на временния склад няма данни, позоваващи точното му определяне или попада извън мащаба на схемата по т. I, се посочват географските му координати в градуси, минути и секунди.

12. Средно извозно разстояние ...20-50 км

13. Други указания: **Битовите и технологични отпадъци да се събират на определените места. След приключване на работа да се изнасят от сечищата извън горските територии до определените депа за отпадъци. При отваряне и разширяване на котли/прозорци, не се допуска кубиране на дървесина вътре в котлите/прозорците, освен по съществуващи пътища, минаващи през тях.**

14. Всички операции по подготвителните и основните работи да се извършват съгласно изискванията на Правилника за здравословни и безопасни условия на труд в горите и правилата за противопожарна безопасност в горите.

Известно ми е, че за посочени или попълнени неверни данни в настоящия документ нося наказателна отговорност по чл. ... от Наказателния кодекс,

Изготвил:. ..... */подпис, име и фамилия/*

дата: 12.10.26 г.

Място на издаване: ОК Пловдив

Заличено на основание чл.59 от ЗЗЛД

№ и дата на удостоверението за упражняване на лесовъдска практика: .

ЗАПОЗНАТ с технологичния план: ...../попълва се след издаването на позволителното за сеч/

Лицето по чл. 108, ал. 2 от ЗГ, на което е издадено позволително за сеч № .....

.....

/ трите имена, подпис, дата /

№ и дата на удостоверението за упражняване на лесовъдска практика: .....

Приложение №3 към Заповед №372 от 22.04.2026 г. на Изпълнителния директор на ИАГ

Образец по чл. 53, ал. 6 от НСГ

Одобрил:……
……
/име, фамилия и подпис/: ……

дата:……..г.,
№ и дата на удостоверението за упражняване на лесовъдска практика: ……...

Утвърдил:……
……
име, фамилия,/ подпис: ……
/попълва се само в случаите на чл. 53, ал. 4 от НСГ/
дата:……..г.,
№ и дата на удостоверението за упражняване на лесовъдска практика: ……...

ТЕХНОЛОГИЧЕН ПЛАН № 1…

За добив на дървесина от отдел……5……подотдел…4……
На ТП ДГС/ДЛС/УОГС……Провидия……/*попълва се само за държавни гори*/
Община ..Ветрино.....; Землище ..Ягнилово.....;
имот с (кадастрален идентификатор/КВС) №……..., /*попълва се само за недържавни гори*/

I. Схема за добива на дървесина от насаждението

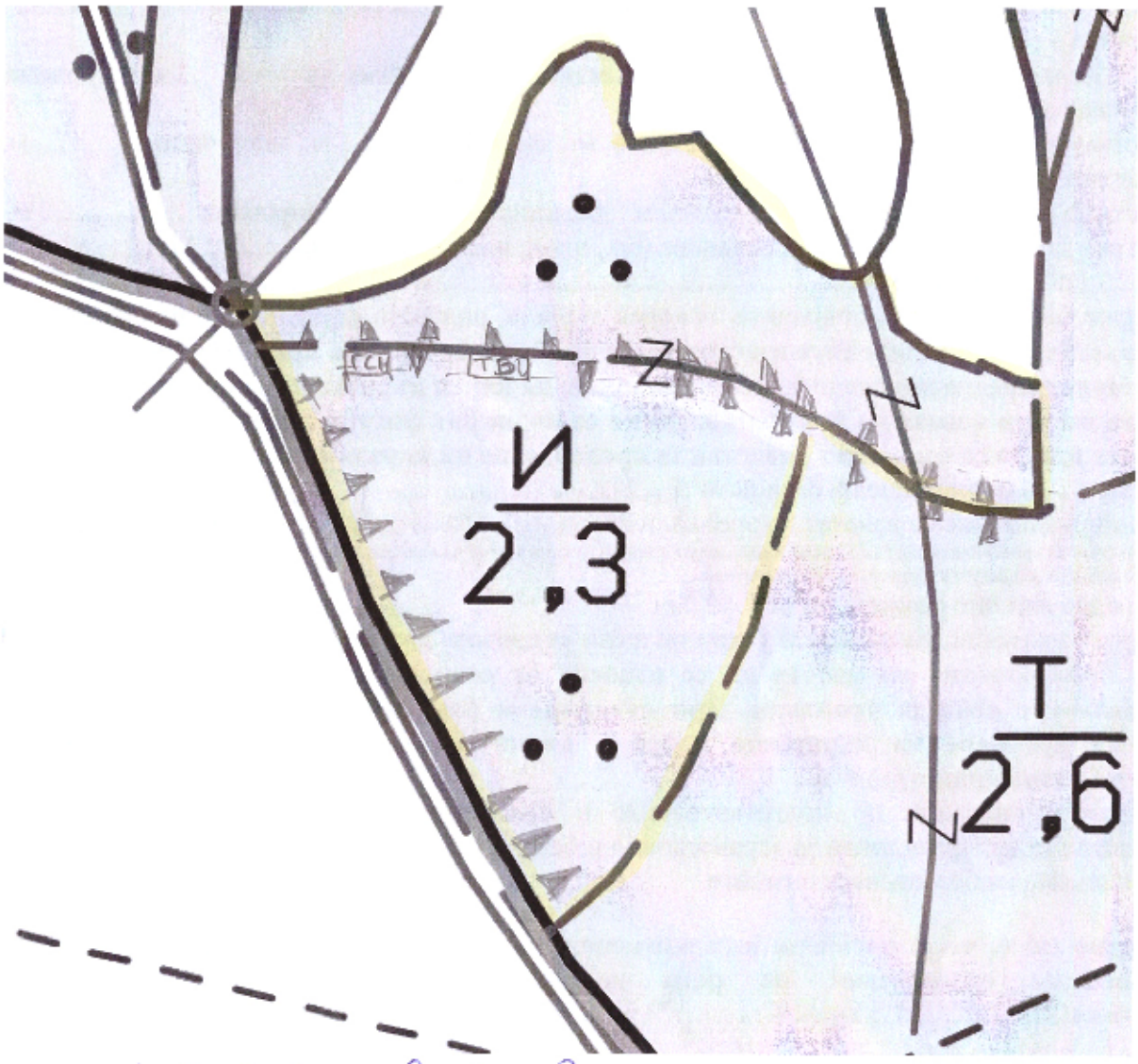

ВКС 4.1-СОЗ Дерин Дере с. Ягнилово

Мерки за опазване: Да се изпълнят пестводни системи, пагуряващи постаянно покритие на Ворските територии воя водосбора с гора.

Легенда:

± ± ± ±	проектирани коларски вр. извозни пътища	»»»»	проектирани тракторни вр. извозни пътища
- - - - - -	съществуващи извозни пътища	▲ ▲ ▲	временен склад
═══	съществуващ автомобилен път	xxxxxx	трасе на въжена линия
^^^^^^^	просека	=+=+=+=	проектиран автомобилен път
ГСМ	-	ТБО	

ГСМ място за съхранение на горивосмазочни м-ли и съхранение ТБО депо за технологични и битови отпадъци

На схемата задължително се нанасят контурите на насаждението/имота, съществуващите и проектирани временни горски пътища, просеките, просеките за въжени линии, извозни пътища, временни складове както и връзката им със съществуващата автомобилна пътна мрежа.

II. Технологични указания и параметри на технологичната инфраструктура

1. Дървесината в насаждението да се добива при спазване на технологичната схема по т. I

2. Сечта ще се извършва с (моторен трион, ръчно, машини; кастренето на отсечените стъбла се извършва: в сечище, на временен склад) ..моторен трион.....

3. Извозът от сечището до временните складове ще се осъществява с..механизирана горска техника.....

на (цели стъбла, дълги/къси секции, сортименти, чипс и др.; с влачене по терена, изцяло натоварени).....

.....дълги или къси секции.....

4. Проектирани нови горски автомобилни пътища съгласно Наредба 5 за строителството в горските територии без промяна на предназначението им: дължина .....м. широчина .....м.

5. Изграждане/ремонт на временни извозни горски пътища (вярното се подчертава):

5.1. Тракторни – допустимо разстояние между тях .....м (не по-малко от 40 м), дължина .....м, широчина 4 м.

5.2. Коларски - разстояние между тях.....м (не по-малко от 40 м), дължина .....м, широчина ... м

6. Просеки за въжени линии: ..... бр.

допустимо разстояние между просеките ..... м., дължина ..... м., широчина ..... м.

7. Направа на просеки .....бр.

допустимо разстояние между тях .....м., дължина .....м., широчина ..... м.

8. Изграждане на нови временни складове (бр., площ в ха) ...да се изградят.....

.....по схемата.....

9. Мерки за опазване на оставащите на корен дървета, подраста, младиняка и почвата. **Извозът да се извършва на определените извозни пътища. Да не се извозва при преовлажнени почви. Да се поставят предпазни средства на оставащите на корен дървета при опасност от обелване на кората им при извоза на дървесина. Да не се подпират фигури на оставащи на корен живи дървета или да се използват средства за предпазване на кората от нараняване.**

10. Начини на почистване на сечището ..равномерно разхвърляне в сечището и

11. Материалите ще се извозят до временен склад..съгласно схемата по т. I.....

когато мястото на временния склад няма данни, позволяващи точното му определяне или попада извън мащаба на схемата по т. I, се посочват географските му координати в градуси, минути и секунди.

12. Средно извозно разстояние 20/50м

13. Други указания: **Битовите и технологични отпадъци да се събират на определените места. След приключване на работа да се изнасят от сечищата извън горските територии до определените депа за отпадъци. При отваряне и разширяване на котли/прозорци, не се допуска кубиране на дървесина вътре в котлите/прозорците, освен по съществуващи пътища, минаващи през тях.**

14. Всички операции по подготвителните и основните работи да се извършват съгласно изискванията на Правилника за здравословни и безопасни условия на труд в горите и правилата за противопожарна безопасност в горите.

Известно ми е, че за посочени или попълнени неверни данни в настоящия документ нося наказателна отговорност по реда на Глава девета от Наказателния кодекс, Изготвил ..... */подпис, име и фамилия/*

дата:28.9.2011.....г.,

Място на издаване.....ТПДГС-пр-я

Заличено на основание чл.59 от ЗЗЛД

№ и дата на удостоверението за упражняване на лесовъдска практика:

ЗАПОЗНАТ с технологичния план: ...../попълва се след издаването на позволителното за сеч/

Лицето по чл. 108, ал. 2 от ЗГ, на което е издадено позволително за сеч № .....

.....

/ трите имена, подпис, дата - /

№ и дата на удостоверението за упражняване на лесовъдска практика: .....

Приложение №3 към Заповед №372 от 22.04.2026 г. на Изпълнителния директор на ИАГ

Образец по чл. 53, ал. 6 от НСГ

Одобрил:……
……
/име, фамилия и подпис/: ……

дата:……..г.,
№ и дата на удостоверението за упражняване на лесовъдска практика: ……..

Утвърдил:……
……
име, фамилия,/ подпис: ……
/попълва се само в случаите на чл. 53, ал. 4 от НСГ/
дата:……..г.,
№ и дата на удостоверението за упражняване на лесовъдска практика: ……..

ТЕХНОЛОГИЧЕН ПЛАН № ….

За добив на дървесина от отдел……11……подотдел……б……
На ТП ДГС/ДЛС/УОГС……Провадия……*/попълва се само за държавни гори/*
Община ……Ветрино……; Землище ……Белограделец……;
имот с (кадастрален идентификатор/КВС) №……, */попълва се само за недържавни гори/*

I. Схема за добива на дървесина от насаждението

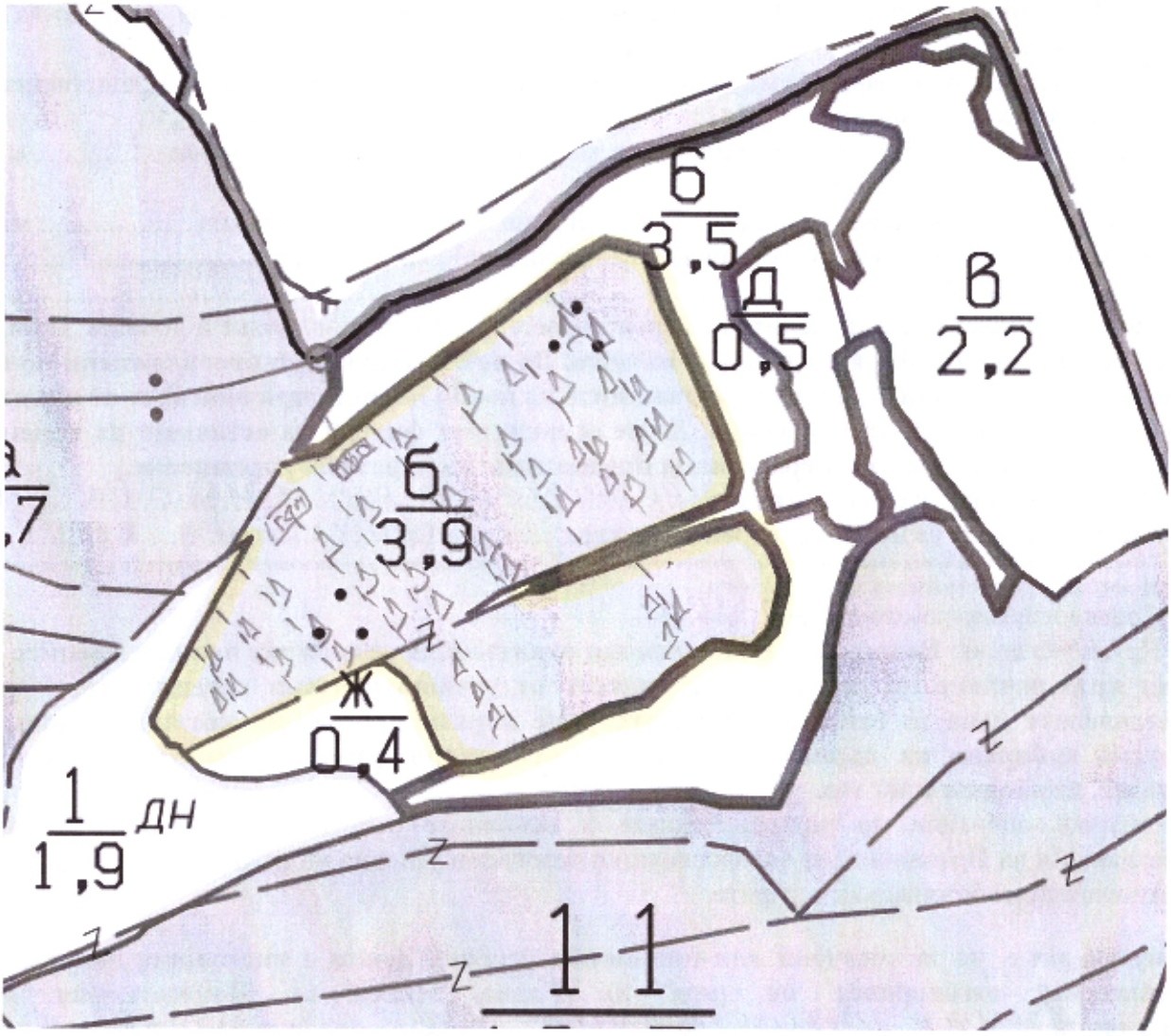

ВКС ……

Мерки за опазване:……

……

Легенда:

⊥⊥⊥⊥ проектирани коларски вр. извозни пътища	»»»» проектирани тракторни вр. извозни пътища
- - - - - - съществуващи извозни пътища	▲ ▲ ▲ временен склад
═══ съществуващ автомобилен път	xxxxxx трасе на въжена линия
^^^^^^^ просека	=+=I=I= проектиран автомобилен път
ГСМ място за съхранение на горивосмазочни м-ли и съхранение	ГБО депо за технологични и битови отпадъци

На схемата задължително се нанасят контурите на насаждението/имота, съществуващите и проектирани временни горски пътища, просеките, просеките за въжени линии, извозни пътища, временни складове както и връзката им със съществуващата автомобилна пътна мрежа.

II. Технологични указания и параметри на технологичната инфраструктура

1. Дървесината в насаждението да се добива при спазване на технологичната схема по т. I
2. Сечта ще се извършва с (моторен трион, ръчно, машини; кастренето на отсечените стъбла се извършва: в сечище, на временен склад) ....Моторен трион.....
3. Извозът от сечището до временните складове ще се осъществява с..специализирана горска техника.....
па (цели стъбла, дълги/къси секции, сортименти, чипс и др.; с влачене по терена, изцяло натоварени).....на дълги и къси секции.....
4. Проектирани нови горски автомобилни пътища съгласно Наредба 5 за строителството в горските територии без промяна на предназначението им: дължина .....м. широчина .....м.
5. Изграждане/ремонт на временни извозни горски пътища (вярното се подчертава):
   5.1. Тракторни – допустимо разстояние между тях .....м (не по-малко от 40 м), дължина .....м, широчина 4 м.
   5.2. Коларски - разстояние между тях.....м (не по-малко от 40 м), дължина .....м, широчина ... м
6. Просеки за въжени линии: ..... бр.
допустимо разстояние между просеките ..... м., дължина ..... м., широчина ..... м.
7. Направа на просеки .....бр.
допустимо разстояние между тях .....м., дължина .....м., широчина ..... м.
8. Изграждане на нови временни складове (бр., площ в ха) .....
9. Мерки за опазване на оставащите на корен дървета, подраста, младиняка и почвата. **Извозът да се извършва на определените извозни пътища. Да не се извозва при преовлажнени почви. Да се поставят предпазни средства на оставащите на корен дървета при опасност от обелване на кората им при извоза на дървесина. Да не се подпират фигури на оставащи на корен живи дървета или да се използват средства за предпазване на кората от нараняване.**
10. Начини на почистване на сечището ..равномерно разхвърляне в сечището.
11. Материалите ще се извозят до временен склад...съгласно схемата по т. I
когато мястото на временния склад няма данни, позволяващи точното му определяне или попада извън мащаба на схемата по т. I, се посочват географските му координати в градуси, минути и секунди.
12. Средно извозно разстояние 20-30 м
13. Други указания: **Битовите и технологични отпадъци да се събират на определените места. След приключване на работа да се изнасят от сечищата извън горските територии до определените депа за отпадъци. При отваряне и разширяване на котли/прозорци, не се допуска кубиране на дървесина вътре в котлите/прозорците, освен по съществуващи пътища, минаващи през тях.**
14. Всички операции по подготвителните и основните работи да се извършват съгласно изискванията на Правилника за здравословни и безопасни условия на труд в горите и правилата за противопожарна безопасност в горите.

Известно ми е, че за посочени или попълнени неверни данни в настоящия документ нося наказателна отговорност по реда на Глава девета от Наказателния кодекс,

Изготвил: */подпис, име и фамилия/*

дата: 29.04.22 г.,

Място на издаване... Пловдив

Заличено на основание чл.59 от ЗЗЛД

№ и дата на удостоверението за упражняване на лесовъдска практика:

ЗАПОЗНАТ с технологичния план: ...../попълва се след издаването на позволителното за сеч/

Лицето по чл. 108, ал. 2 от ЗГ, на което е издадено позволително за сеч № .....

/ трите имена, подпис, дата /

№ и дата на удостоверението за упражняване на лесовъдска практика: .....

Приложение №3 към Заповед №372 от 22.04.2026 г. на Изпълнителния директор на ИАГ

Образец по чл. 53, ал. 6 от НСГ

Одобрил:……
……
/име, фамилия и подпис/: ……

дата:……..г.,
№ и дата на удостоверението за упражняване на лесовъдска практика: ……..

Утвърдил:……
……
име, фамилия,/ подпис: ……
/попълва се само в случаите на чл. 53, ал. 4 от НСГ/
дата:……..г.,
№ и дата на удостоверението за упражняване на лесовъдска практика: ……..

ТЕХНОЛОГИЧЕН ПЛАН № ….

За добив на дървесина от отдел 15 подотдел 9
На ТП ДГС/ДЛС/УОГС Провадия /попълва се само за държавни гори/
Община Ветрино; Землище Добротица;
имот с (кадастрален идентификатор/КВС) №……, /попълва се само за недържавни гори/

I. Схема за добива на дървесина от насаждението

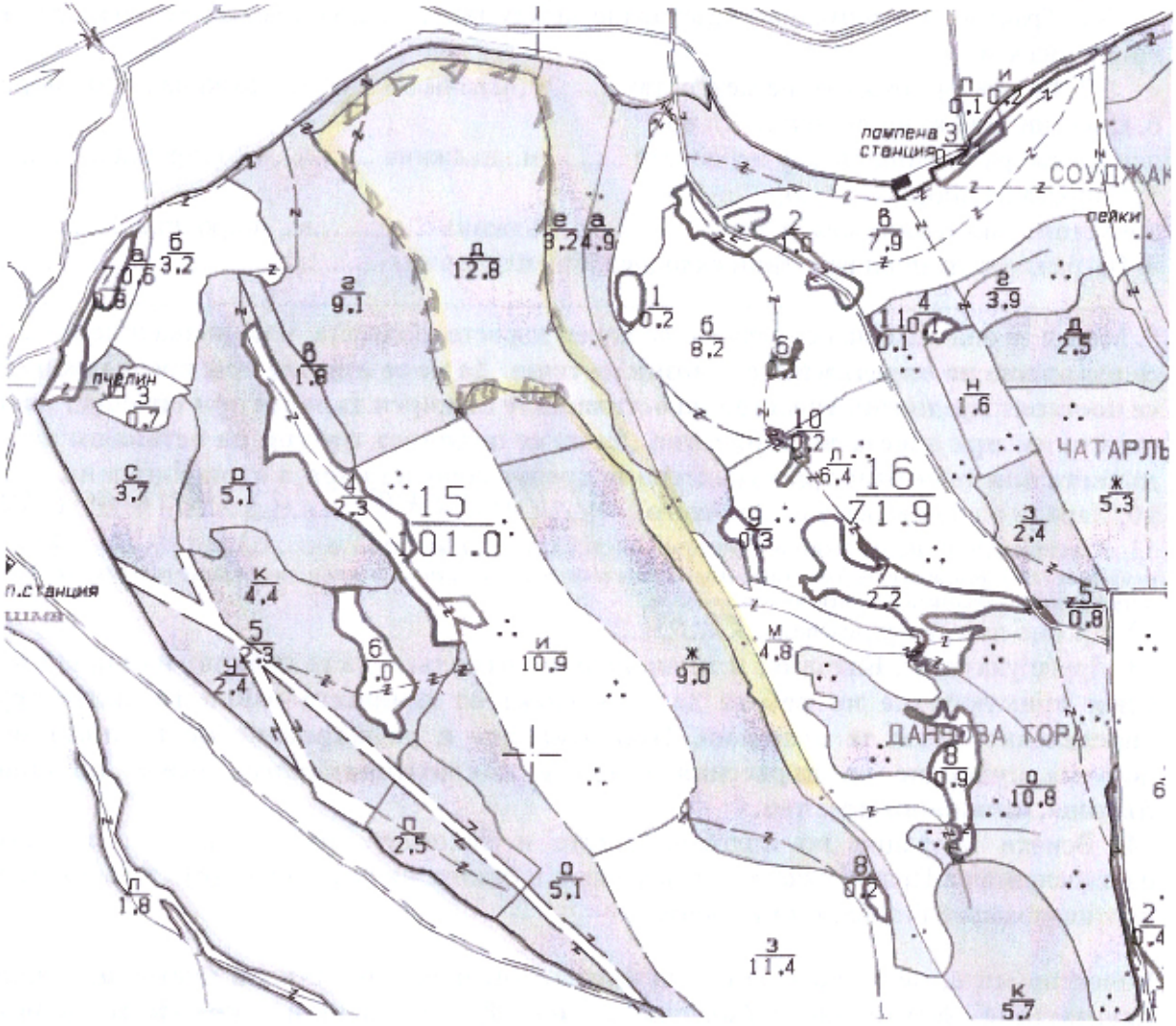

ВКС ……

Мерки за опазване:……

……

Легенда:

± ± ± ± проектирани коларски вр. извозни пътища
- - - - - - - съществуващи извозни пътища
съществуващ автомобилен път
просека
ГСМ място за съхранение на горивосмазочни м-ли и съхранение
проектирани тракторни вр. извозни пътища
▲ ▲ ▲ временен склад
xxxxxx трасе на въжена линия
проектиран автомобилен път
ТБО депо за технологични и битови отпадъци

На схемата задължително се нанасят контурите на насаждението/имота, съществуващите и проектирани временни горски пътища, просеките, просеките за въжени линии, извозни пътища, временни складове както и връзката им със съществуващата автомобилна пътна мрежа.

II. Технологични указания и параметри на технологичната инфраструктура

1. Дървесината в насаждението да се добива при спазване на технологичната схема по т. I

2. Сечта ще се извършва с (моторен трион, ръчно, машини; кастренето на отсечените стъбла се извършва: в сечище, на временен склад) ……Моторен трионен……

3. Извозът от сечището до временните складове ще се осъществява с…спецдлезирана горска техника……

на (цели стъбла, дълги/къси секции, сортименти, чипс и др.; с влачене по терена, изцяло натоварени)……

……къси дълги секции……

4. Проектирани нови горски автомобилни пътища съгласно Наредба 5 за строителството в горските територии без промяна на предназначението им: дължина ……м. широчина ……м.

5. Изграждане/ремонт на временни извозни горски пътища (вярното се подчертава):

5.1. Тракторни – допустимо разстояние между тях .....м (не по-малко от 40 м), дължина ……м, широчина 4 м.

5.2. Коларски - разстояние между тях.....м (не по-малко от 40 м), дължина ..…м, широчина ... м

6. Просеки за въжени линии: ……. бр.

допустимо разстояние между просеките ..... м., дължина ..... м., широчина ..... м.

7. Направа на просеки .....бр.

допустимо разстояние между тях .....м., дължина ……м., широчина ..... м.

8. Изграждане на нови временни складове (бр., площ в ха) .....

9. Мерки за опазване на оставащите на корен дървета, подраста, младиняка и почвата. **Извозът да се извършва на определените извозни пътища. Да не се извозва при преовлажнени почви. Да се поставят предпазни средства на оставащите на корен дървета при опасност от обелване на кората им при извоза на дървесина. Да не се подпират фигури на оставащи на корен живи дървета или да се използват средства за предпазване на кората от нараняване.**

10. Начини на почистване на сечището ….равномерно разхвърляне в сечището

11. Материалите ще се извозят до временен склад…съгласно схемата по т. I……

когато мястото на временния склад няма данни, позволяващи точното му определяне или попада извън мащаба на схемата по т. I, се посочват географските му координати в градуси, минути и секунди.

12. Средно извозно разстояние 20-50;

13. Други указания: **Битовите и технологични отпадъци да се събират на определените места. След приключване на работа да се изнасят от сечищата извън горските територии до определените депа за отпадъци. При отваряне и разширяване на котли/прозорци, не се допуска кубиране на дървесина вътре в котлите/прозорците, освен по съществуващи пътища, минаващи през тях.**

14. Всички операции по подготвителните и основните работи да се извършват съгласно изискванията на Правилника за здравословни и безопасни условия на труд в горите и правилата за противопожарна безопасност в горите.

Известно ми е, че за посочени или попълнени неверни данни в настоящия документ нося наказателна /отговорност / по реда на Глава девета от Наказателния кодекс, Изготвил:. ….. */подпис, име и фамилия/*

дата:..29..-..дулк.г.,

Място на издаване…Провадия Заличено на основание чл.59 от ЗЗЛД

№ и дата на удостоверението за упражняване на лесовъдска практика: .

ЗАПОЗНАТ с технологичния план: ……/попълва се след издаването на позволителното за сеч/

Лицето по чл. 108, ал. 2 от ЗГ, на което е издадено позволително за сеч № .....

……

/ трите имена, подпис, дата /

№ и дата на удостоверението за упражняване на лесовъдска практика: …….....

Приложение №3 към Заповед №372 от 22.04.2026 г. на Изпълнителния директор на ИАГ

Образец по чл. 53, ал. 6 от НСГ

Одобрил:……
……
/име, фамилия и подпис/: ……

дата:……г.,
№ и дата на удостоверението за упражняване на лесовъдска практика: ……...

Утвърдил:……
……
име, фамилия,/ подпис: ……
/попълва се само в случаите на чл. 53, ал. 4 от НСГ/
дата:……г.,
№ и дата на удостоверението за упражняване на лесовъдска практика: ……...

ТЕХНОЛОГИЧЕН ПЛАН № ….

За добив на дървесина от отдел……148……подотдел……Г……
На ТП ДГС/ДЛС/УОГС……Провадия……/*попълва се само за държавни гори*/
Община ……Провадия……; Землище ……Тутраканци……;
имот с (кадастрален идентификатор/КВС) №……, /*попълва се само за недържавни гори*/

I. Схема за добива на дървесина от насаждението

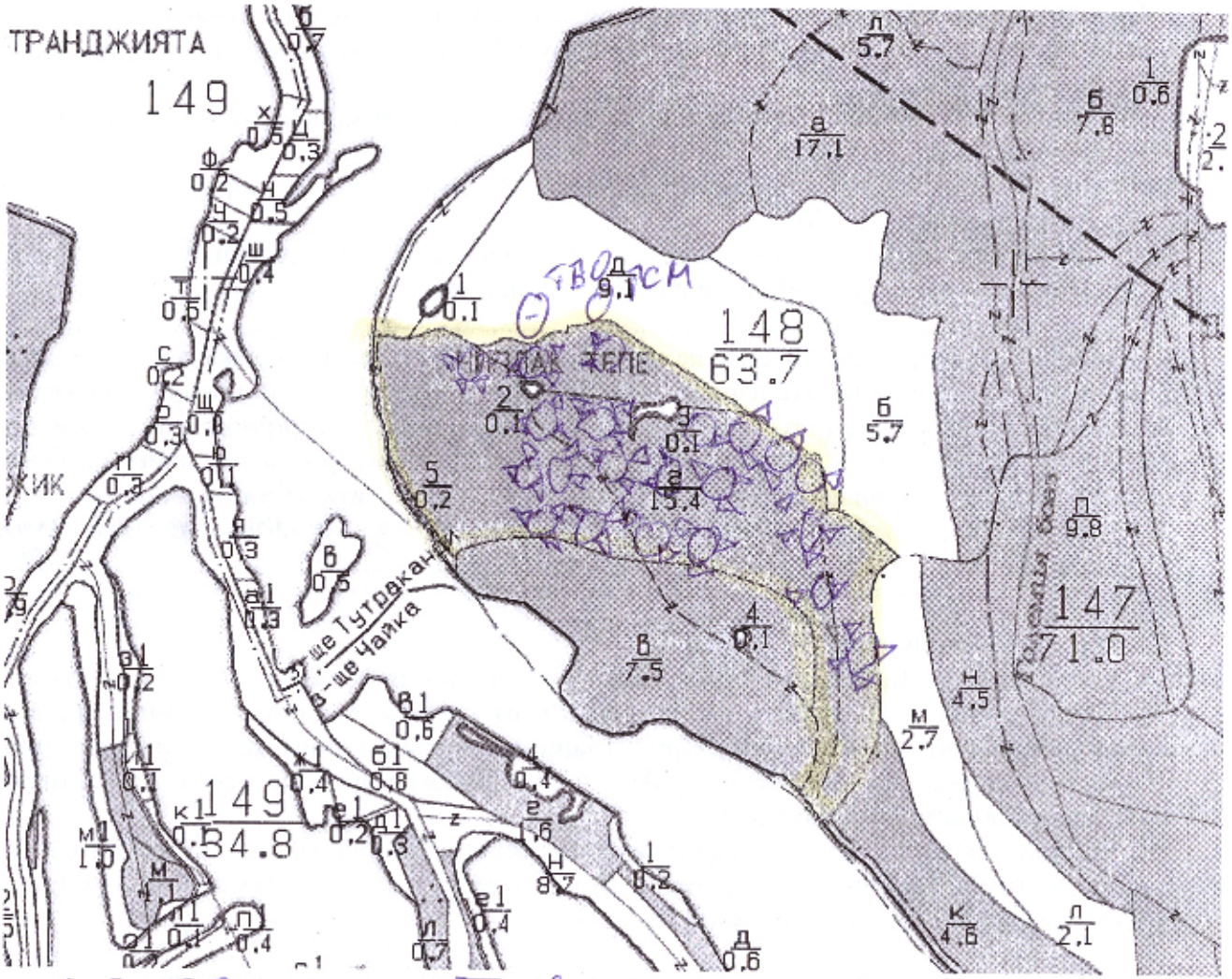

ВКС 1.3 BG0002038 Провадийско - Рояшко плато

Мерки за опазване: Приласаната лесовъдски мероприятия да се съобразяват с естествената динамика на горските екосистеми и сукционни процеси

Легенда:

±±±±	проектирани коларски вр. извозни пътища	»-»-»-»	проектирани тракторни вр. извозни пътища
- - - - - -	съществуващи извозни пътища	▲▲▲	временен склад
═══	съществуващ автомобилен път	xxxxxx	трасе на въжена линия
~~	просека	=+=+=+=	проектиран автомобилен път
ГСМ	място за съхранение на гориво-смазочни м-ли и съхранение	ТБО	депо за технологични и битови отпадъци

На схемата задължително се нанасят контурите на насаждението/имота, съществуващите и проектирани временни горски пътища, просеките, просеките за въжени линии, извозни пътища, временни складове както и връзката им със съществуващата автомобилна пътна мрежа.

II. Технологични указания и параметри на технологичната инфраструктура

1. Дървесината в насаждението да се добива при спазване на технологичната схема по т. I

2. Сечта ще се извършва с (моторен трион, ръчно, машини; кастренето на отсечените стъбла се извършва: в сечище, на временен склад) …моторен трион…

3. Извозът от сечището до временните складове ще се осъществява с…специализирана горска техника или животинска тяга…

на (цели стъбла, дълги/къси секции, сортименти, чипс и др.; с влачене по терена, изцяло натоварени)…

…на дълги и къси секции…

4. Проектирани нови горски автомобилни пътища съгласно Наредба 5 за строителството в горските територии без промяна на предназначението им: дължина ……м. широчина ……м.

5. Изграждане/ремонт на временни извозни горски пътища (вярното се подчертава):

5.1. Тракторни – допустимо разстояние между тях .....м (не по-малко от 40 м), дължина ……м, широчина 4 м.

5.2. Коларски - разстояние между тях.....м (не по-малко от 40 м), дължина .....м, широчина ... м

6. Просеки за въжени линии: ……. бр.

допустимо разстояние между просеките ..... м., дължина ..... м., широчина ..... м.

7. Направа на просеки .....бр.

допустимо разстояние между тях .....м., дължина ……м., широчина ..... м.

8. Изграждане на нови временни складове (бр., площ в ха) .....

9. Мерки за опазване на оставащите на корен дървета, подраста, младиняка и почвата. **Извозът да се извършва на определените извозни пътища. Да не се извозва при преовлажнени почви. Да се поставят предпазни средства на оставащите на корен дървета при опасност от обелване на кората им при извоза на дървесина. Да не се подпират фигури на оставащи на корен живи дървета или да се използват средства за предпазване на кората от нараняване.**

10. Начини на почистване на сечището …равномерно разхвърляне в сечището…

11. Материалите ще се извозят до временен склад.……

когато мястото на временния склад няма данни, позволяващи точното му определяне или попада извън мащаба на схемата по т. 1, се посочват географските му координати в градуси, минути и секунди.

12. Средно извозно разстояние …50…м;

13. Други указания: **Битовите и технологични отпадъци да се събират на определените места. След приключване на работа да се изнасят от сечищата извън горските територии до определените депа за отпадъци. При отваряне и разширяване на котли/прозорци, не се допуска кубиране на дървесина вътре в котлите/прозорците, освен по съществуващи пътища, минаващи през тях.**

14. Всички операции по подготвителните и основните работи да се извършват съгласно изискванията на Правилника за здравословни и безопасни условия на труд в горите и правилата за противопожарна безопасност в горите.

Известно ми е, че за посочени или попълнени неверни данни в настоящия документ нося наказателна отговорност по реда на Глава деветa от Наказателния кодекс,

Изготвил:. */подпис, име и фамилия/*

дата:04…07…2025…г.,

Място на издаване:…ДГС…Тровдия…

№ и дата на удостоверението за упражняване на лесовъдска практика:

ЗАПОЗНАТ с технологичния план: ……/попълва се след издаването на позволителното за сеч/

Лицето по чл. 108, ал. 2 от ЗГ, на което е издадено позволително за сеч № .....

/ трите имена, подпис, дата /

№ и дата на удостоверението за упражняване на лесовъдска практика: ……

Заличено на основание чл.59 от ЗЗЛД