Приложение №3 към Заповед №372 от 22.04.2026 г. на Изпълнителния директор на ИАГ

Образец по чл. 53, ал. 6 от НСГ

Одобрил:……
……
/име, фамилия и подпис/: ……

дата:……..г.,
№ и дата на удостоверението за упражняване на лесовъдска практика: ……...

Утвърдил:……
……
име, фамилия,/ подпис: ……
/попълва се само в случаите на чл. 53, ал. 4 от НСГ/
дата:……..г.,
№ и дата на удостоверението за упражняване на лесовъдска практика: ……...

ТЕХНОЛОГИЧЕН ПЛАН № ….

За добив на дървесина от отдел…141……подотдел…К……
На ТП ДГС/ДЛС/УОГС……Провадия……/*попълва се само за държавни гори*/
Община ……Провадия……; Землище с. Чайка……;
имот с (кадастрален идентификатор/КВС) №……, /*попълва се само за недържавни гори*/

I. Схема за добива на дървесина от насаждението

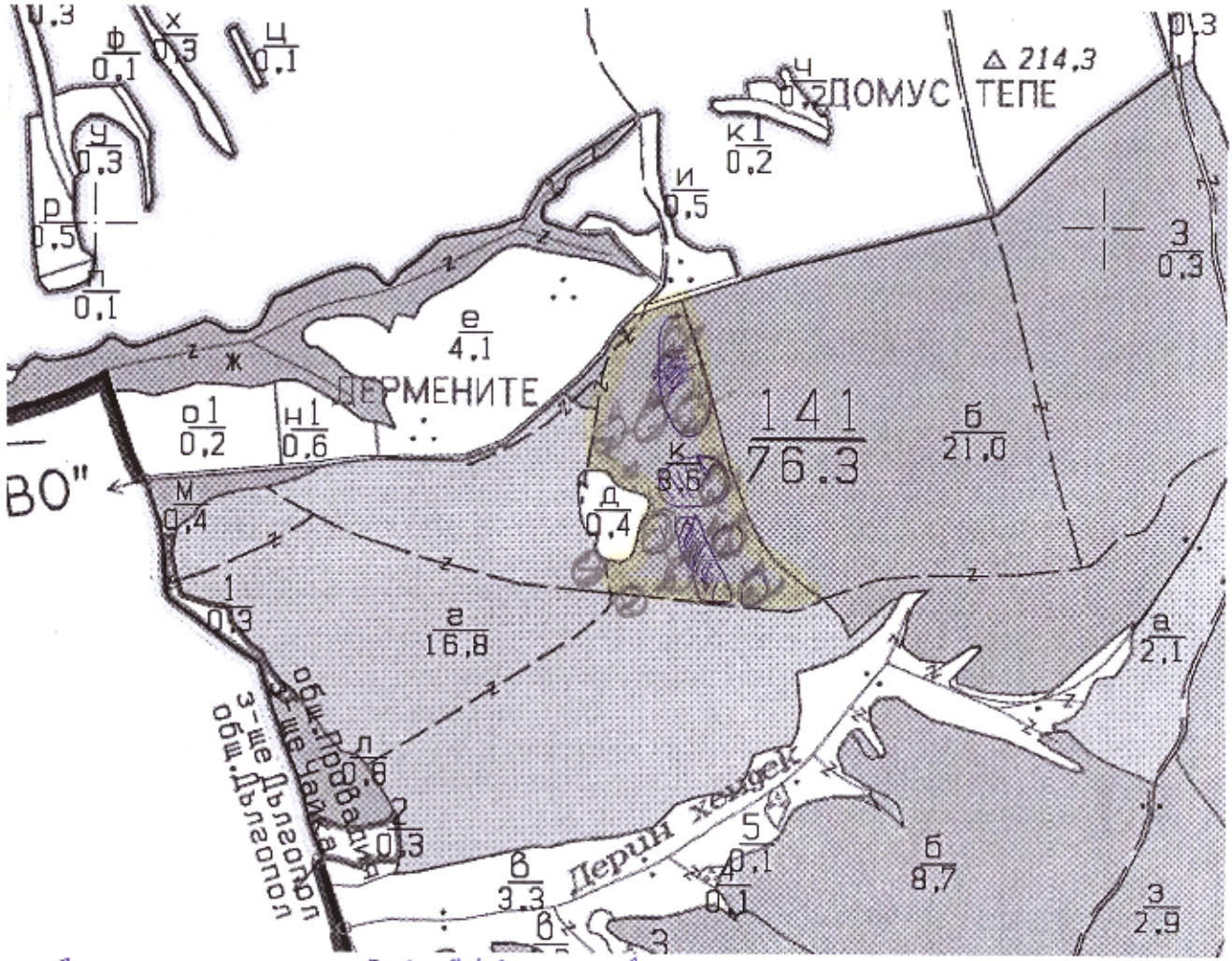

ВКС Защитена гора ВС 0002038 Провадийско рязко плато ВИСЛ

Мерки за опазване: се гласно лист за предварителна идентификация и ДГВИС

Легенда:

±±±±	проектирани коларски вр. извозни пътища	»-»-»-»	проектирани тракторни вр. извозни пътища
- - - - - -	съществуващи извозни пътища	▲ ▲ ▲	временен склад
═══	съществуващ автомобилен път	xxxxxx	трасе на въжена линия
~~	просека	=+=+=+=	проектиран автомобилен път
ГСМ	място за съхранение на гориво-смазочни м-ли и съхранение	ТБО	депо за технологични и битови отпадъци

На схемата задължително се нанасят контурите на насаждението/имота, съществуващите и проектирани временни горски пътища, просеките, просеките за въжени линии, извозни пътища, временни складове както и връзката им със съществуващата автомобилна пътна мрежа.

II. Технологични указания и параметри на технологичната инфраструктура

1. Дървесината в насаждението да се добива при спазване на технологичната схема по т. I
2. Сечта ще се извършва с (моторен трион, ръчно, машини; кастренето на отсечените стъбла се извършва: в сечище, на временен склад) ……с моторен трион……
……
3. Извозът от сечището до временните складове ще се осъществява с……
……специализирана горска техника……
на (цели стъбла, дълги/къси секции, сортименти, чипс и др.; с влачене по терена, изцяло натоварени)……
……къси и дълги секции……
……
4. Проектирани нови горски автомобилни пътища съгласно Наредба 5 за строителството в горските територии без промяна на предназначението им: дължина ……м. широчина ……м.
5. Изграждане/ремонт на временни извозни горски пътища (вярното се подчертава):
   5.1. Тракторни – допустимо разстояние между тях .....м (не по-малко от 40 м), дължина ……м, широчина 4 м.
   5.2. Коларски - разстояние между тях.....м (не по-малко от 40 м), дължина ..…м, широчина ... м
6. Просеки за въжени линии: ……. бр.
допустимо разстояние между просеките ..... м., дължина ..... м., широчина ..... м.
7. Направа на просеки .....бр.
допустимо разстояние между тях .....м., дължина ……м., широчина ..... м.
8. Изграждане на нови временни складове (бр., площ в ха) .....
.....
9. Мерки за опазване на оставащите на корен дървета, подраста, младиняка и почвата. **Извозът да се извършва на определените извозни пътища. Да не се извозва при преовлажнени почви. Да се поставят предпазни средства на оставащите на корен дървета при опасност от обелване на кората им при извоза на дървесина. Да не се подпират фигури на оставащи на корен живи дървета или да се използват средства за предпазване на кората от нараняване.**
10. Начини на почистване на сечището равномерно разхвърляне в сечището……
11. Материалите ще се извозят до временен склад……
когато мястото на временния склад няма данни, позволяващи точното му определяне или попада извън машаба на схемата по т. I, се посочват географските му координати в градуси, минути и секунди.
12. Средно извозно разстояние 20 50м.;
13. Други указания: **Битовите и технологични отпадъци да се събират на определените места. След приключване на работа да се изнасят от сечищата извън горските територии до определените депа за отпадъци. При отваряне и разширяване на котли/прозорци, не се допуска кубиране на дървесина вътре в котлите/прозорците, освен по съществуващи пътища, минаващи през тях.**
14. Всички операции по подготвителните и основните работи да се извършват съгласно изискванията на Правилника за здравословни и безопасни условия на труд в горите и правилата за противопожарна безопасност в горите.

Известно ми е, че за посочени или попълнени неверни данни в настоящия документ нося наказателна отговорност по реда на Глава девета от Наказателния кодекс,
Изготвил:…… /*подпис, име и фамилия*/
дата: 20.10.26 г.,
Място на издаване Проводия Заличено на основание чл.59 от ЗЗЛД
№ и дата на удостоверението за упражняване на лесовъдска практика: .
ЗАПОЗНАТ с технологичния план: ……/попълва се след издаването на позволителното за сеч/
Лицето по чл. 108, ал. 2 от ЗГ, на което е издадено позволително за сеч № .....
……
/ трите имена, подпис, дата /
№ и дата на удостоверението за упражняване на лесовъдска практика: …….....

Приложение №3 към Заповед №372 от 22.04.2026 г. на Изпълнителния директор на ИАГ

Образец по чл. 53, ал. 6 от НСГ

Одобрил:……
……
/име, фамилия и подпис/: ……

дата:……..г.,
№ и дата на удостоверението за упражняване на лесовъдска практика: ……...

Утвърдил:……
……
име, фамилия,/ подпис: ……
/попълва се само в случаите на чл. 53, ал. 4 от НСГ/
дата:……..г.,
№ и дата на удостоверението за упражняване на лесовъдска практика: ……...

ТЕХНОЛОГИЧЕН ПЛАН № ….

За добив на дървесина от отдел…140……подотдел……Г……
На ТП ДГС/ДЛС/УОГС……/*попълва се само за държавни гори*/
Община ……Провадия……; Землище ……с. Чайка……;
имот с (кадастрален идентификатор/КВС) №……, /*попълва се само за недържавни гори*/

I. Схема за добива на дървесина от насажденисто

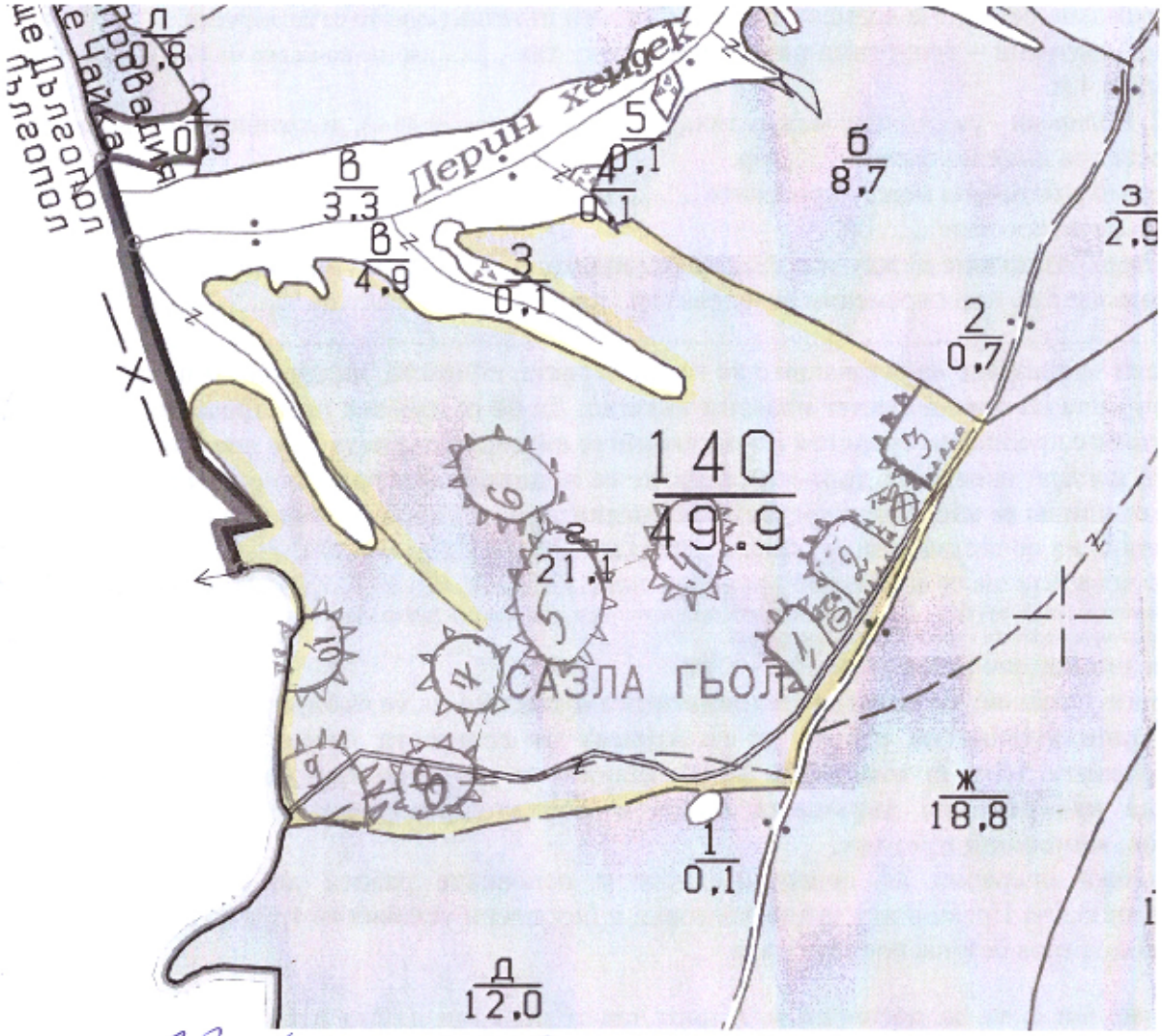

ВКС ……33 BG 0002038 натура 2000……

Мерки за опазване:……Заглаено доклад за ЗГВКС……

……

……

Легенда:

⊥⊥⊥⊥	проектирани коларски вр. извозни пътища	»»»»	проектирани тракторни вр. извозни пътища
- - - - - -	съществуващи извозни пътища	▲▲▲	временен склад
═══	съществуващ автомобилен път	xxxxxx	трасе на въжена линия
^^^^^^	просека	=+=+=+=	проектиран автомобилен път

ГСМ (–) място за съхранение на горивосмазочни м-ли и съхранение ТБО (✓) депо за технологични и битови отпадъци

На схемата задължително се нанасят контурите на насаждението/имота, съществуващите и проектирани временни горски пътища, просеките, просеките за въжени линии, извозни пътища, временни складове както и връзката им със съществуващата автомобилна пътна мрежа.

II. Технологични указания и параметри на технологичната инфраструктура

1. Дървесината в насаждението да се добива при спазване на технологичната схема по т. I
2. Сечта ще се извършва с (моторен трион, ръчно, машини; кастренето на отсечените стъбла се извършва: в сечище, на временен склад) с моторен трион
3. Извозът от сечището до временните складове ще се осъществява с специализирана горска техника
на (цели стъбла, дълги/къси секции, сортименти, чипс и др.; с влачене по терена, изцяло натоварени) дълги и къси секции
4. Проектирани нови горски автомобилни пътища съгласно Наредба 5 за строителството в горските територии без промяна на предназначението им: дължина .....м. широчина .....м.
5. Изграждане/ремонт на временни извозни горски пътища (вярното се подчертава):
   5.1. Тракторни – допустимо разстояние между тях .....м (не по-малко от 40 м), дължина .....м, широчина 4 м.
   5.2. Коларски - разстояние между тях.....м (не по-малко от 40 м), дължина .....м, широчина ... м
6. Просеки за въжени линии: ..... бр.
допустимо разстояние между просеките ..... м., дължина ..... м., широчина ..... м.
7. Направа на просеки .....бр.
допустимо разстояние между тях .....м., дължина .....м., широчина ..... м.
8. Изграждане на нови временни складове (бр., площ в ха) .....
9. Мерки за опазване на оставащите на корен дървета, подраста, младиняка и почвата. **Извозът да се извършва на определените извозни пътища. Да не се извозва при преовлажнени почви. Да се поставят предпазни средства на оставащите на корен дървета при опасност от обелване на кората им при извоза на дървесина. Да не се подпират фигури на оставащи на корен живи дървета или да се използват средства за предпазване на кората от нараняване.**
10. Начини на почистване на сечището равномерно разхвърляне в сечището
11. Материалите ще се извозят до временен склад съгласно схемата на т. I
когато мястото на временния склад няма данни, позволяващи точното му определяне или попада извън мащаба на схемата по т. I, се посочват географските му координати в градуси, минути и секунди.
12. Средно извозно разстояние 20-30м
13. Други указания: **Битовите и технологични отпадъци да се събират на определените места. След приключване на работа да се изнасят от сечищата извън горските територии до определените депа за отпадъци. При отваряне и разширяване на котли/прозорци, не се допуска кубиране на дървесина вътре в котлите/прозорците, освен по съществуващи пътища, минаващи през тях.**
14. Всички операции по подготвителните и основните работи да се извършват съгласно изискванията на Правилника за здравословни и безопасни условия на труд в горите и правилата за противопожарна безопасност в горите.

Известно ми е, че за посочени или попълнени неверни данни в настоящия документ нося наказателна отговорност по реда на Глава девета от Наказателния кодекс,

Изготвил: ... /подпис, име и фамилия/

дата 23.07.2026г. г.

Място на издаване ДГС Тоговищ

Заличено на основание чл.59 от ЗЗЛД

№ и дата на удостоверението за упражняване на лесовъдска практика:

ЗАПОЗНАТ с технологичния план: ...../попълва се след издаването на позволителното за сеч/

Лицето по чл. 108, ал. 2 от ЗГ, на което е издадено позволително за сеч № .....

/ трите имена, подпис, дата - /

№ и дата на удостоверението за упражняване на лесовъдска практика: .....

Приложение №3 към Заповед №372 от 22.04.2026 г. на Изпълнителния директор на ИАГ
Образец по чл. 53, ал. 6 от НСГ

Одобрил:……
……
/име, фамилия и подпис/: ……

дата:……..г.,
№ и дата на удостоверението за упражняване на лесовъдска практика: ……...

Утвърдил:……
……
име, фамилия,/ подпис: ……
/попълва се само в случаите на чл. 53, ал. 4 от НСГ/
дата:……..г.,
№ и дата на удостоверението за упражняване на лесовъдска практика: ……...

ТЕХНОЛОГИЧЕН ПЛАН № ….

За добив на дървесина от отдел……134……подотдел…В……
На ТП ДГС/ДЛС/УОГС…ТП ДГС Провадия……/*попълва се само за държавни гори*/
Община ……Провадия……; Землище ……чайка……;
имот с (кадастрален идентификатор/КВС) №……., /*попълва се само за недържавни гори*/

I. Схема за добива на дървесина от насаждението

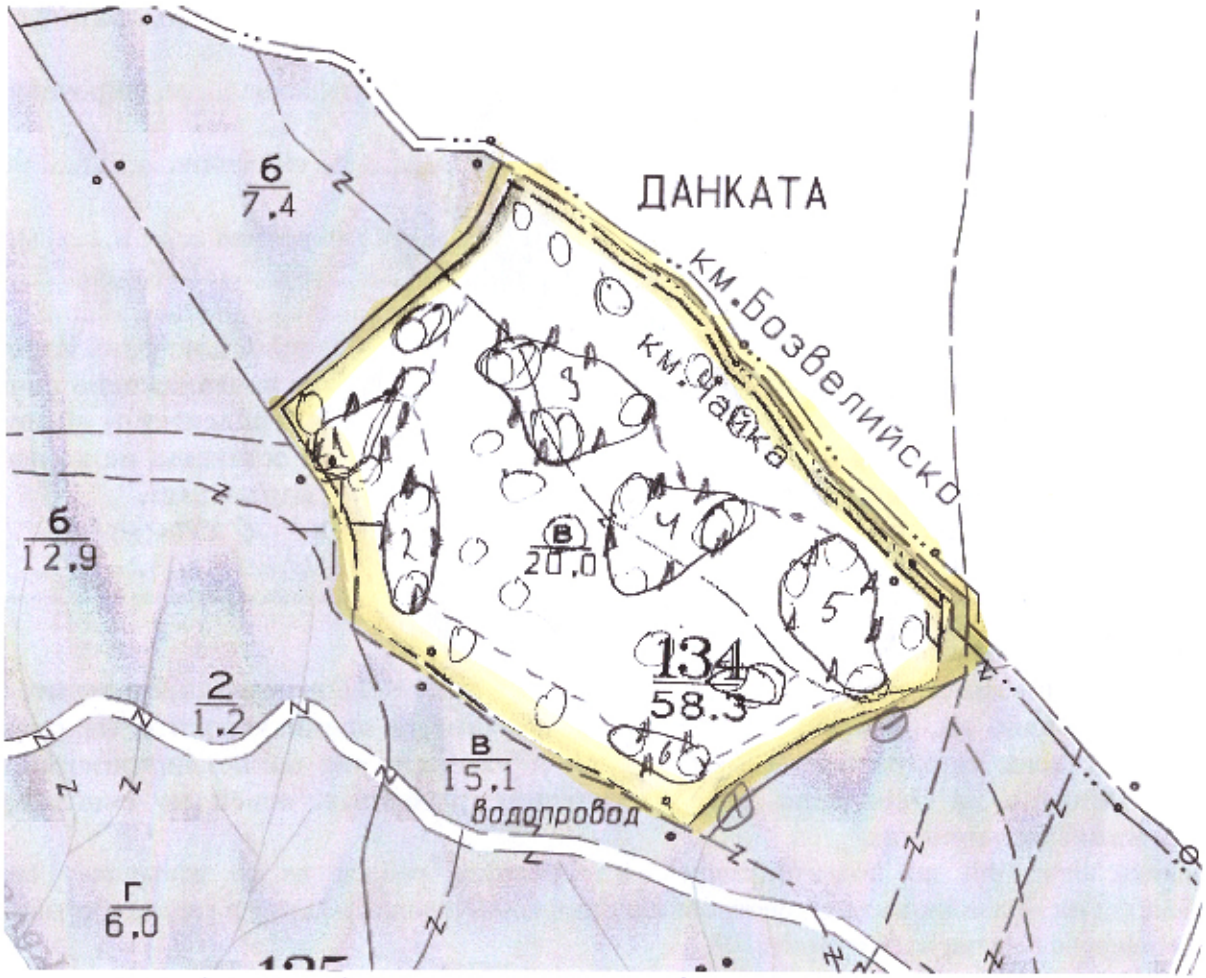

ВКС …BG 0002038 / Провадийско Рояжско плато/……

Мерки за опазване: съгласно доклада за ВКС и лист за предв. идентиф.
……
……

Легенда:

± ± ± ±	проектирани коларски вр. извозни пътища	» » » »	проектирани тракторни вр. извозни пътища
- - - - - -	съществуващи извозни пътища	▲ ▲ ▲	временен склад
═══	съществуващ автомобилен път	xxxxxx	трасе на въжена линия
~~	просека	=+=+=+=	проектиран автомобилен път
ГСМ ⊕	място за съхранение на горивосмазочни м-ли и съхранение	ТБО ⊕	депо за технологични и битови отпадъци

На схемата задължително се нанасят контурите на насаждението/имота, съществуващите и проектирани временни горски пътища, просеките, просеките за въжени линии, извозни пътища, временни складове както и връзката им със съществуващата автомобилна пътна мрежа.

II. Технологични указания и параметри на технологичната инфраструктура

1. Дървесината в насаждението да се добива при спазване на технологичната схема по т. I

2. Сечта ще се извършва с (моторен трион, ръчно, машини; кастренето на отсечените стъбла се извършва: в сечище, на временен склад) ...с моторен трион в сечището на временен склад.....

3. Извозът от сечището до временните складове ще се осъществява с..механизирана техника.....

на (цели стъбла, дълги/къси секции, сортименти, чипс и др.; с влачене по терена, изцяло натоварени).....

.....дълги и къси секции.....

.....

4. Проектирани нови горски автомобилни пътища съгласно Наредба 5 за строителството в горските територии без промяна на предназначението им: дължина .....м. широчина .....м.

5. Изграждане/ремонт на временни извозни горски пътища (вярното се подчертава):

5.1. Тракторни – допустимо разстояние между тях .....м (не по-малко от 40 м), дължина .....м, широчина 4 м.

5.2. Коларски - разстояние между тях.....м (не по-малко от 40 м), дължина .....м, широчина ... м

6. Просеки за въжени линии: ..... бр.

допустимо разстояние между просеките ..... м., дължина ..... м., широчина ..... м.

7. Направа на просеки .....бр.

допустимо разстояние между тях .....м., дължина .....м., широчина ..... м.

8. Изграждане на нови временни складове (бр., площ в ха) .....

.....

9. Мерки за опазване на оставащите на корен дървета, подраста, младиняка и почвата. **Извозът да се извършва на определените извозни пътища. Да не се извозва при преовлажнени почви. Да се поставят предпазни средства на оставащите на корен дървета при опасност от обелване на кората им при извоза на дървесина. Да не се подпират фигури на оставащи на корен живи дървета или да се използват средства за предпазване на кората от нараняване.**

10. Начини на почистване на сечището Равномерно разхвърляне в сечището.....

11. Материалите ще се извозят до временен склад. съгласно схемата по т. I.....

когато мястото на временния склад няма данни, позволяващи точното му определяне или попада извън мащаба на схемата по т. I, се посочват географските му координати в градуси, минути и секунди.

12. Средно извозно разстояние ..30,50 m

13. Други указания: **Битовите и технологични отпадъци да се събират на определените места. След приключване на работа да се изнасят от сечищата извън горските територии до определените депа за отпадъци. При отваряне и разширяване на котли/прозорци, не се допуска кубиране на дървесина вътре в котлите/прозорците, освен по съществуващи пътища, минаващи през тях.**

14. Всички операции по подготвителните и основните работи да се извършват съгласно изискванията на Правилника за здравословни и безопасни условия на труд в горите и правилата за противопожарна безопасност в горите.

Известно ми е, че за посочени или попълнени неверни данни в настоящия документ нося наказателна отговорност по реда на Глава девета от Наказателния кодекс,

Изготвил:.. ..... */подпис, име и фамилия/*

дата: 23.07.2026 г.

Място на издаване. ДГС Провадия

№ и дата на удостоверението за упражняване на лесовъдска практика: Заличено на основание чл.59 от ЗЗЛД

ЗАПОЗНАТ с технологичния план: ...../попълва се след издаването на позволителното за сеч/

Лицето по чл. 108, ал. 2 от ЗГ, на което е издадено позволително за сеч № .....

.....

/ трите имена, подпис, дата - /

№ и дата на удостоверението за упражняване на лесовъдска практика: .....