Приложение №3 към Заповед №372 от 22.04.2026 г. на Изпълнителния директор на ИАГ

Образец по чл. 53, ал. 6 от НСГ

Одобрил:……
……
/име, фамилия и подпис/: ……

дата:……..г.,
№ и дата на удостоверението за упражняване на лесовъдска практика: ……...

Утвърдил:……
……
име, фамилия,/ подпис: ……
/попълва се само в случаите на чл. 53, ал. 4 от НСГ/
дата:……..г.,
№ и дата на удостоверението за упражняване на лесовъдска практика: ……...

ТЕХНОЛОГИЧЕН ПЛАН № ..1..

За добив на дървесина от отдел……126……подотдел……6……
На ТП ДГС/ДЛС/УОГС……Провадия……/*попълва се само за държавни гори*/
Община ……Провадия……; Землище ……с. Бозвелийско……;
имот с (кадастрален идентификатор/КВС) №……, /*попълва се само за недържавни гори*/

I. Схема за добива на дървесина от насаждението

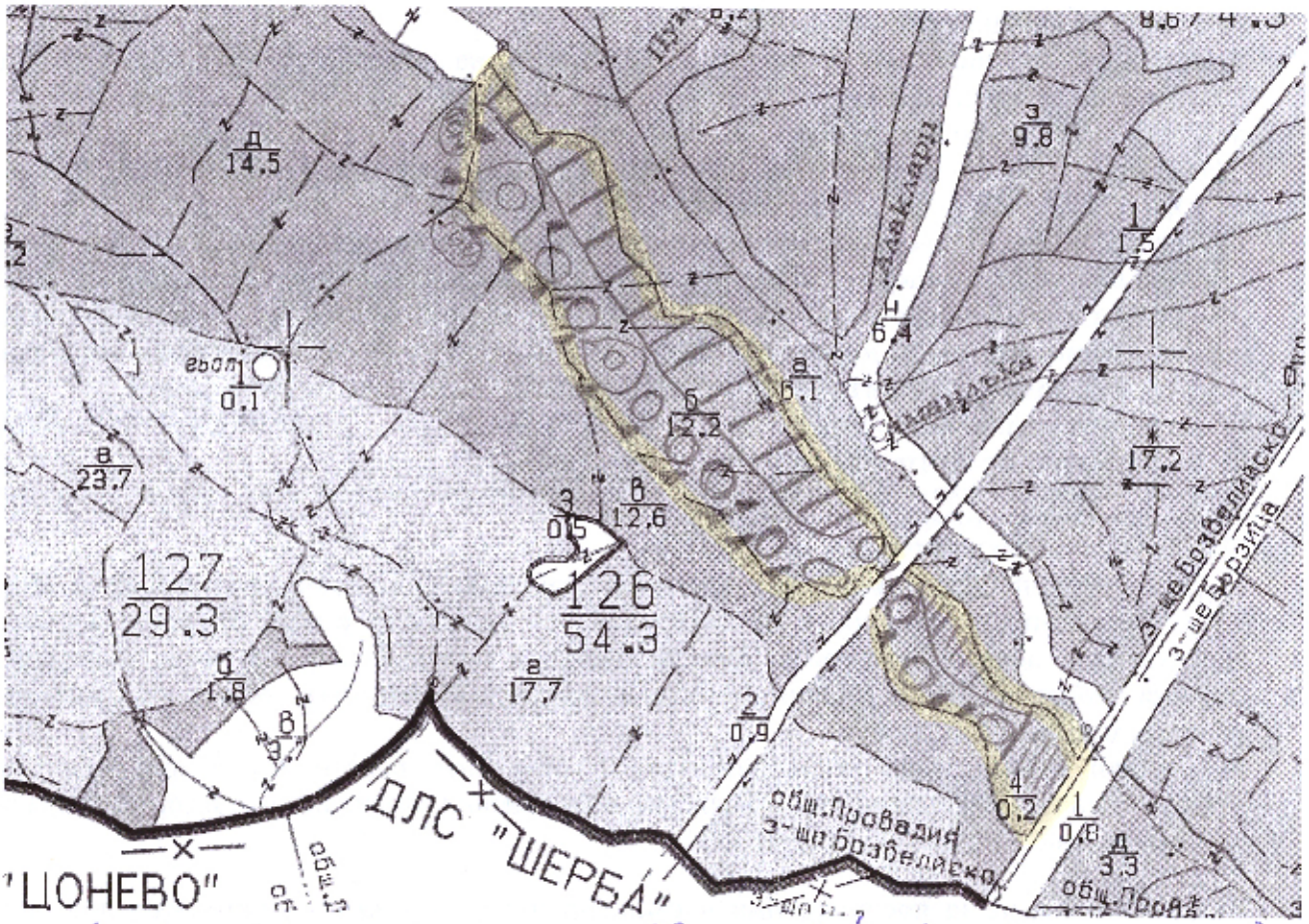

ВКС -1 Защитена зона птици BG0002038 (Провадия - Рояково пато)

Мерки за опазване: съгласно доклада за ГВК и листа за предварителна идентификация

Легенда:

- ± ± ± ± проектирани коларски вр. извозни пътища
- - - - - - съществуващи извозни пътища
- съществуващ автомобилен път
- просека
- ГСМ място за съхранение на гориво-смазочни м-ли и съхранение
- - не маркирана площ
- проектирани тракторни вр. извозни пътища
- ▲ ▲ ▲ временен склад
- xxxxxx трасе на въжена линия
- проектиран автомобилен път
- ТБО депо за технологични и битови отпадъци

На схемата задължително се нанасят контурите на насаждението/имота, съществуващите и проектирани временни горски пътища, просеките, просеките за въжени линии, извозни пътища, временни складове както и връзката им със съществуващата автомобилна пътна мрежа.

II. Технологични указания и параметри на технологичната инфраструктура

1. Дървесината в насаждението да се добива при спазване на технологичната схема по т. I

2. Сечта ще се извършва с (моторен трион, ръчно, машини; кастренето на отсечените стъбла се извършва: в сечище, на временен склад) ……моторен трион (машина)……
……

3. Извозът от сечището до временните складове ще се осъществява с……животинска тяга или специализиран механизиран транспорт……
на (цели стъбла, дълги/къси секции, сортименти, чипс и др.; с влачене по терена, изцяло натоварени)……
……дълги и къси секции……
……

4. Проектирани нови горски автомобилни пътища съгласно Наредба 5 за строителството в горските територии без промяна на предназначението им: дължина ……м. широчина ……м.

5. Изграждане/ремонт на временни извозни горски пътища (вярното се подчертава):

5.1. Тракторни -- допустимо разстояние между тях .....м (не по-малко от 40 м), дължина ……м, широчина 4 м.

5.2. Коларски - разстояние между тях.....м (не по-малко от 40 м), дължина ……м, широчина ... м

6. Просеки за въжени линии: ……. бр.
допустимо разстояние между просеките ..... м., дължина ..... м., широчина ..... м.

7. Направа на просеки .....бр.
допустимо разстояние между тях .....м., дължина ……м., широчина ..... м.

8. Изграждане на нови временни складове (бр., площ в ха) ……да се изграждат на определените в схемата места……

9. Мерки за опазване на оставащите на корен дървета, подраста, младиняка и почвата. **Извозът да се извършва на определените извозни пътища. Да не се извозва при преовлажнени почви. Да се поставят предпазни средства на оставащите на корен дървета при опасност от обелване на кората им при извоза на дървесина. Да не се подпират фигури на оставащи на корен живи дървета или да се използват средства за предпазване на кората от нараняване.**

10. Начини на почистване на сечището ……Ръчноми рид……разхвърляне. Всеки ще……

11. Материалите ще се извозят до временен склад……
когато мястото на временния склад няма данни, позволяващи точното му определяне или попада извън мащаба на схемата по т. I, се посочват географските му координати в градуси, минути и секунди.

12. Средно извозно разстояние ……20-50 м.

13. Други указания: **Битовите и технологични отпадъци да се събират на определените места. След приключване на работа да се изнасят от сечищата извън горските територии до определените дена за отпадъци. При отваряне и разширяване на котли/прозорци, не се допуска кубиране на дървесина вътре в котлите/прозорците, освен по съществуващи пътища, минаващи през тях.**

14. Всички операции по подготвителните и основните работи да се извършват съгласно изискванията на Правилника за здравословни и безопасни условия на труд в горите и правилата за противопожарна безопасност в горите.

Известно ми е, че за посочени или попълнени неверни данни в настоящия документ нося наказателна отговорност по реда на Глава девета от Наказателния кодекс,

Изготвил:.. …… */подпис, име и фамилия/*

дата: 13.10.2025 г.,

Място на издаване…ТП ДГС Провадия

Заличено на основание чл.59 от ЗЗЛД

№ и дата на удостоверението за упражняване на лесовъдска практика: .

ЗАПОЗНАТ с технологичния план: ……/попълва се след издаването на позволителното за сеч/

Лицето по чл. 108, ал. 2 от ЗГ, на което е издадено позволително за сеч № .....
……

/ трите имена, подпис, дата /

№ и дата на удостоверението за упражняване на лесовъдска практика: ……

Приложение №3 към Заповед №372 от 22.04.2026 г. на Изпълнителния директор на ИАГ

Образец по чл. 53, ал. 6 от НСГ

Одобрил:……
……
/име, фамилия и подпис/: ……

дата:……..г.,
№ и дата на удостоверението за упражняване на лесовъдска практика: ……...

Утвърдил:……
……
име, фамилия,/ подпис: ……
/попълва се само в случаите на чл. 53, ал. 4 от НСГ/
дата:……..г.,
№ и дата на удостоверението за упражняване на лесовъдска практика: ……...

ТЕХНОЛОГИЧЕН ПЛАН № 1..

За добив на дървесина от отдел…129……подотдел…а……
На ТП ДГС/ДЛС/УОГС……Правация……/*попълва се само за държавни гори*/
Община ……Правация……; Землище …с. Бозвелитко……;
имот с (кадастрален идентификатор/КВС) №……, /*попълва се само за недържавни гори*/

I. Схема за добива на дървесина от насаждението

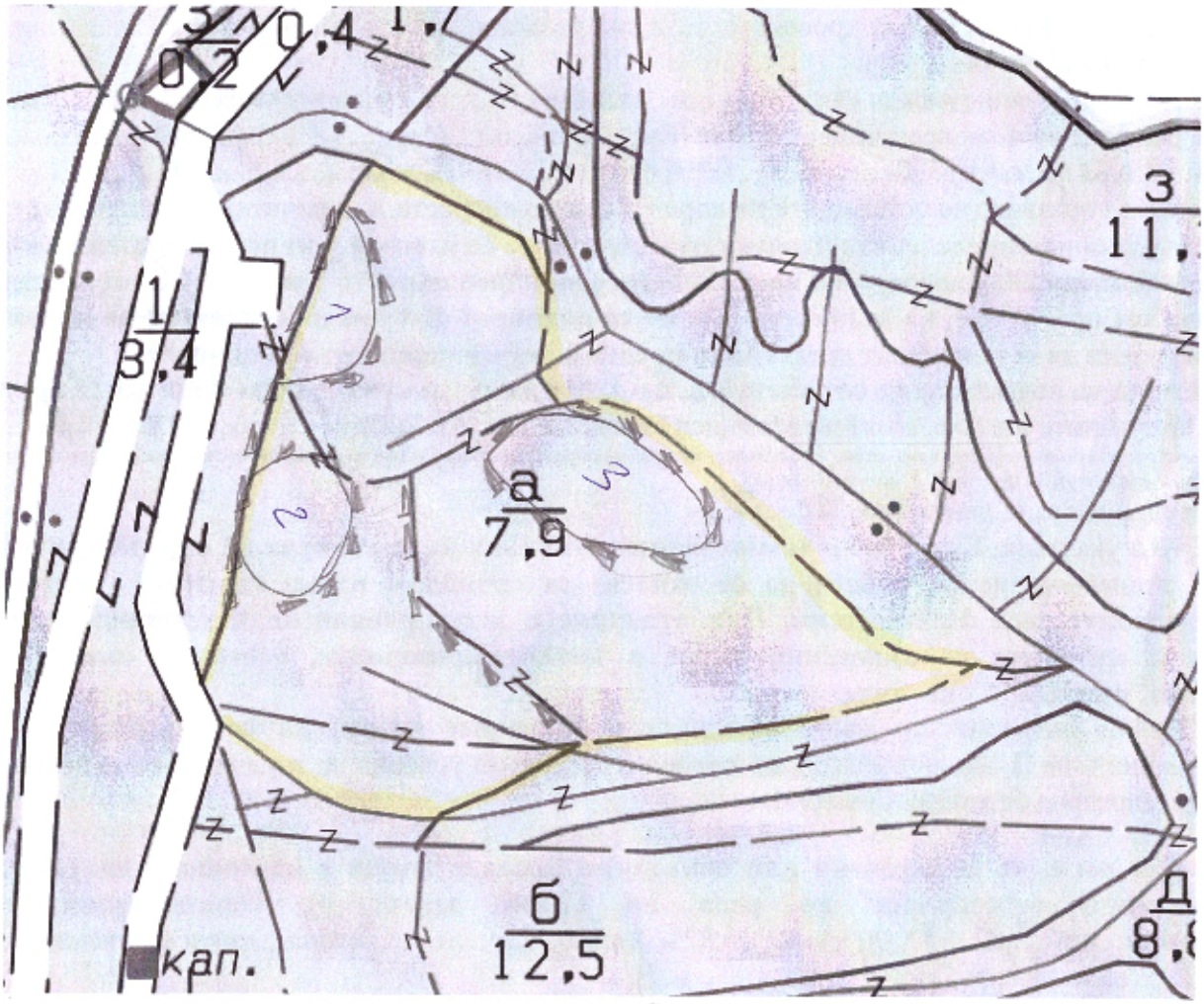

ВКС - 1 закрилена зона птици BG0002038/Правацко Рояшко плато/

Мерки за опазване: съгласно доклада за ГВКС

Легенда:

± ± ± ±	проектирани коларски вр. извозни пътища	» » » »	проектирани тракторни вр. извозни пътища
- - - - - -	съществуващи извозни пътища	▲ ▲ ▲	временен склад
———	съществуващ автомобилен път	xxxxxx	трасе на въжена линия
^^^^^^^^	просека	=-=+=-=	проектиран автомобилен път
ГСМ	място за съхранение на горивосмазочни м-ли и съхранение	ТБО	депо за технологични и битови отпадъци

На схемата задължително се нанасят контурите на насаждението/имота, съществуващите и проектирани временни горски пътища, просеките, просеките за въжени линии, извозни пътища, временни складове както и връзката им със съществуващата автомобилна пътна мрежа.

II. Технологични указания и параметри на технологичната инфраструктура

1. Дървесината в насаждението да се добива при спазване на технологичната схема по т. I

2. Сечта ще се извършва с (моторен трион, ръчно, машини; кастренето на отсечените стъбла се извършва: в сечище, на временен склад) ….моторен трион (ръчно)……

3. Извозът от сечището до временните складове ще се осъществява с..животинска тяга или специализиран механизиран транспорт…… на (цели стъбла, дълги/къси секции, сортименти, чипс и др.; с влачене по терена, изцяло натоварени)……. ……цели или къси секции……

4. Проектирани нови горски автомобилни пътища съгласно Наредба 5 за строителството в горските територии без промяна на предназначението им: дължина ……м. широчина ……м.

5. Изграждане/ремонт на временни извозни горски пътища (вярното се подчертава):

5.1. Тракторни – допустимо разстояние между тях .....м (не по-малко от 40 м), дължина ……м, широчина 4 м.

5.2. Коларски - разстояние между тях.....м (не по-малко от 40 м), дължина .….м, широчина ... м

6. Просеки за въжени линии: ……. бр.
допустимо разстояние между просеките ..... м., дължина ..... м., широчина ..... м.

7. Направа на просеки .....бр.
допустимо разстояние между тях .....м., дължина ……м., широчина ..... м.

8. Изграждане на нови временни складове (бр., площ в ха) ...не се изграждат…… ..по маршрутните в схемата място.....

9. Мерки за опазване на оставащите на корен дървета, подраста, младиняка и почвата. **Извозът да се извършва на определените извозни пътища. Да не се извозва при преовлажнени почви. Да се поставят предпазни средства на оставащите на корен дървета при опасност от обелване на кората им при извоза на дървесина. Да не се подпират фигури на оставащи на корен живи дървета или да се използват средства за предпазване на кората от нараняване.**

10. Начини на почистване на сечището ..ръчно..чрез..изгаряне..в сечището

11. Материалите ще се извозят до временен склад..складовата..схема..по т. I.....
когато мястото на временния склад няма данни, позволяващи точното му определяне или попада извън мащаба на схемата по т. I, се посочват географските му координати в градуси, минути и секунди.

12. Средно извозно разстояние 20...50 м

13. Други указания: **Битовите и технологични отпадъци да се събират на определените места. След приключване на работа да се изнасят от сечищата извън горските територии до определените дена за отпадъци. При отваряне и разширяване на котли/прозорци, не се допуска кубиране на дървесина вътре в котлите/прозорците, освен по съществуващи пътища, минаващи през тях.**

14. Всички операции по подготвителните и основните работи да се извършват съгласно изискванията на Правилника за здравословни и безопасни условия на труд в горите и правилата за противопожарна безопасност в горите.

Известно ми е, че за посочени или попълнени неверни данни в настоящия документ нося наказателна отговорност по реда на Глава девета от Наказателния кодекс,

Изготвил: …… */подпис, име и фамилия/*

дата: 08...06..26...г.,

Място на издаване: Т.О.ДГС - Провадия

№ и дата на удостоверението за упражняване на лесовъдска практика:

Заличен на основание чл.59 от ЗЗЛД

ЗАПОЗНАТ с технологичния план: ……/попълва се след издаването на позволителното за сеч/

Лицето по чл. 108, ал. 2 от ЗГ, на което е издадено позволително за сеч № .....

……

/ трите имена, подпис, дата - /

№ и дата на удостоверението за упражняване на лесовъдска практика: ……

Приложение №3 към Заповед №372 от 22.04.2026 г. на Изпълнителния директор на ИАГ

Образец по чл. 53, ал. 6 от НСГ

Одобрил:.....
.....
/име, фамилия и подпис/: .....

дата:.....г.,
№ и дата на удостоверението за упражняване на лесовъдска практика: .....

Утвърдил:.....
.....
име, фамилия,/ подпис: .....
/попълва се само в случаите на чл. 53, ал. 4 от НСГ/
дата:.....г.,
№ и дата на удостоверението за упражняване на лесовъдска практика: .....

ТЕХНОЛОГИЧЕН ПЛАН № 1.

За добив на дървесина от отдел.....133.....подотдел.....Г.....
На ТП ДГС/ДЛС/УОГС.....Провадия.....*/попълва се само за държавни гори/*
Община .....Провадия.....; Землище .....Бозвелийско.....;
имот с (кадастрален идентификатор/КВС) №....., */попълва се само за недържавни гори/*

I. Схема за добива на дървесина от насаждението

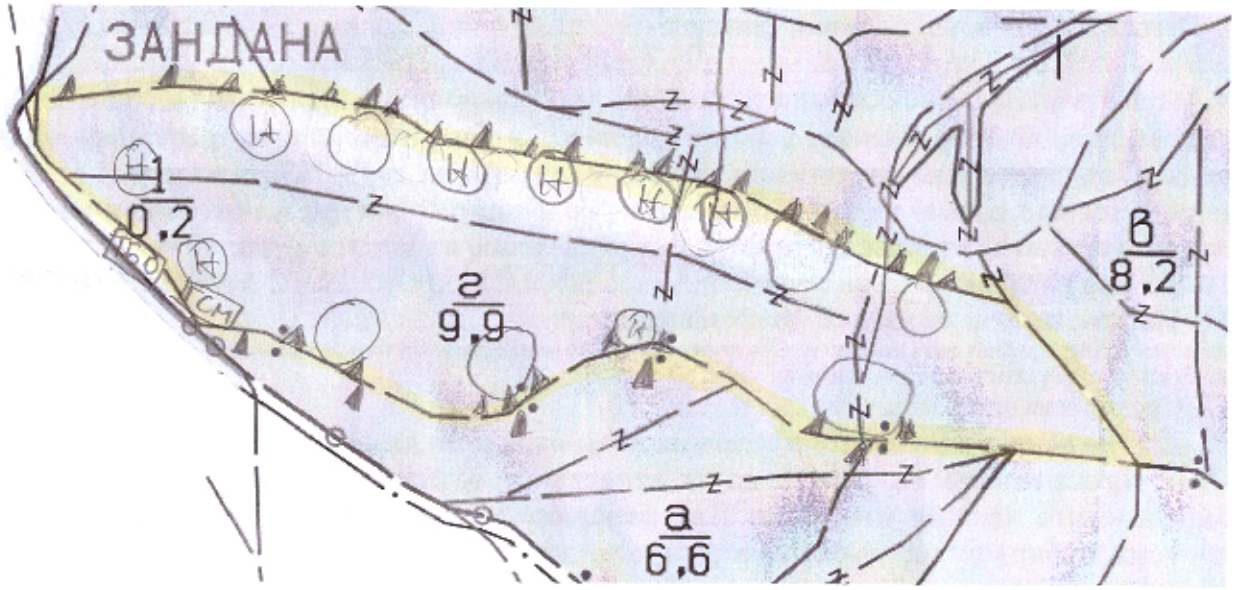

ВКС ВКС 1 т.1 33 BG0002038 Провадийско-Роженско Плато

Мерки за опазване: Прилаганите лесовъдски мероприятия да ее съобразят с ест. динамика на горските екосистеми. Прилаганите горскостопански практики да не водят до промяна на ест. местообитания и горски екосистеми

Легенда:

±±±± проектирани коларски вр. извозни пътища	»»»» проектирани тракторни вр. извозни пътища
- - - - - - съществуващи извозни пътища	▲ ▲ ▲ временен склад
——— съществуващ автомобилен път	xxxxxx трасе на въжена линия
^^^^^^^^ просека	=+=+=+= проектиран автомобилен път
ГСМ място за съхранение на горивосмазочни м-ли и съхранение	ТБО депо за технологични и битови отпадъци

На схемата задължително се нанасят контурите на насаждението/имота, съществуващите и проектирани временни горски пътища, просеките, просеките за въжени линии, извозни пътища, временни складове както и връзката им със съществуващата автомобилна пътна мрежа.

II. Технологични указания и параметри на технологичната инфраструктура

1. Дървесината в насаждението да се добива при спазване на технологичната схема по т. I

2. Сечта ще се извършва с (моторен трион, ръчно, машини; кастренето на отсечените стъбла се извършва: в сечище, на временен склад) ……моторен трион (машина)……

3. Извозът от сечището до временните складове ще се осъществява с……животинска тяга или специализиран механизиран транспорт

на (цели стъбла, дълги/къси секции, сортименти, чипс и др.; с влачене по терена, изцяло натоварени)……

……дълги или къси секции……

4. Проектирани нови горски автомобилни пътища съгласно Наредба 5 за строителството в горските територии без промяна на предназначението им: дължина ……м. широчина ……м.

5. Изграждане/ремонт на временни извозни горски пътища (вярното се подчертава):

5.1. Тракторни – допустимо разстояние между тях .....м (не по-малко от 40 м), дължина ……м, широчина 4 м.

5.2. Коларски - разстояние между тях.....м (не по-малко от 40 м), дължина .....м, широчина ... м

6. Просеки за въжени линии: ……. бр.

допустимо разстояние между просеките ..... м., дължина ..... м., широчина ..... м.

7. Направа на просеки .....бр.

допустимо разстояние между тях .....м., дължина ……м., широчина ..... м.

8. Изграждане на нови временни складове (бр., площ в ха) ……да се изграждат на определените в схемата места……

9. Мерки за опазване на оставащите на корен дървета, подраста, младиняка и почвата. **Извозът да се извършва на определените извозни пътища. Да не се извозва при преовлажнени почви. Да се поставят предпазни средства на оставащите на корен дървета при опасност от обелване на кората им при извоза на дървесина. Да не се подпират фигури на оставащи на корен живи дървета или да се използват средства за предпазване на кората от нараняване.**

10. Начини на почистване на сечището ……равномерно разхвърляни в сечището……

11. Материалите ще се извозят до временен склад……

когато мястото на временния склад няма данни, позволяващи точното му определяне или попада извън мащаба на схемата по т. I, се посочват географските му координати в градуси, минути и секунди.

12. Средно извозно разстояние …20÷50 м.

13. Други указания: **Битовите и технологични отпадъци да се събират на определените места. След приключване на работа да се изнасят от сечищата извън горските територии до определените депа за отпадъци. При отваряне и разширяване на котли/прозорци, не се допуска кубиране на дървесина вътре в котлите/прозорците, освен по съществуващи пътища, минаващи през тях.**

14. Всички операции по подготвителните и основните работи да се извършват съгласно изискванията на Правилника за здравословни и безопасни условия на труд в горите и правилата за противопожарна безопасност в горите.

Известно ми е, че за посочени или попълнени неверни данни в настоящия документ нося наказателна отговорност по реда на Глава девета от Наказателния кодекс,

Изготвил:. ……*/подпис, име и фамилия/*

дата:04.06.2024г.,

Място на издаване…ТП ДГС "Провадия"

№ и дата на удостоверението за упражняване на лесовъдска практика: .

Заличено на основание чл.59 от ЗЗЛД

ЗАПОЗНАТ с технологичния план: ……/попълва се след издаването на позволителното за сеч/

Лицето по чл. 108, ал. 2 от ЗГ, на което е издадено позволително за сеч № .....

……

/ трите имена, подпис, дата - /

№ и дата на удостоверението за упражняване на лесовъдска практика: .....

Приложение №3 към Заповед №372 от 22.04.2026 г. на Изпълнителния директор на ИАГ

Образец по чл. 53, ал. 6 от НСГ

Одобрил:……
……
/име, фамилия и подпис/: ……

дата:……..г.,
№ и дата на удостоверението за упражняване на лесовъдска практика: ……...

Утвърдил:……
……
име, фамилия,/ подпис: ……
/попълва се само в случаите на чл. 53, ал. 4 от НСГ/
дата:……..г.,
№ и дата на удостоверението за упражняване на лесовъдска практика: ……...

ТЕХНОЛОГИЧЕН ПЛАН № ….

За добив на дървесина от отдел….140……подотдел……9……
На ТП ДГС/ДЛС/УОГС…Провадия……*/попълва се само за държавни гори/*
Община ....Провадия.....; Землище ….Гатки.....;
имот с (кадастрален идентификатор/КВС) №……..., */попълва се само за недържавни гори/*

I. Схема за добива на дървесина от насаждението

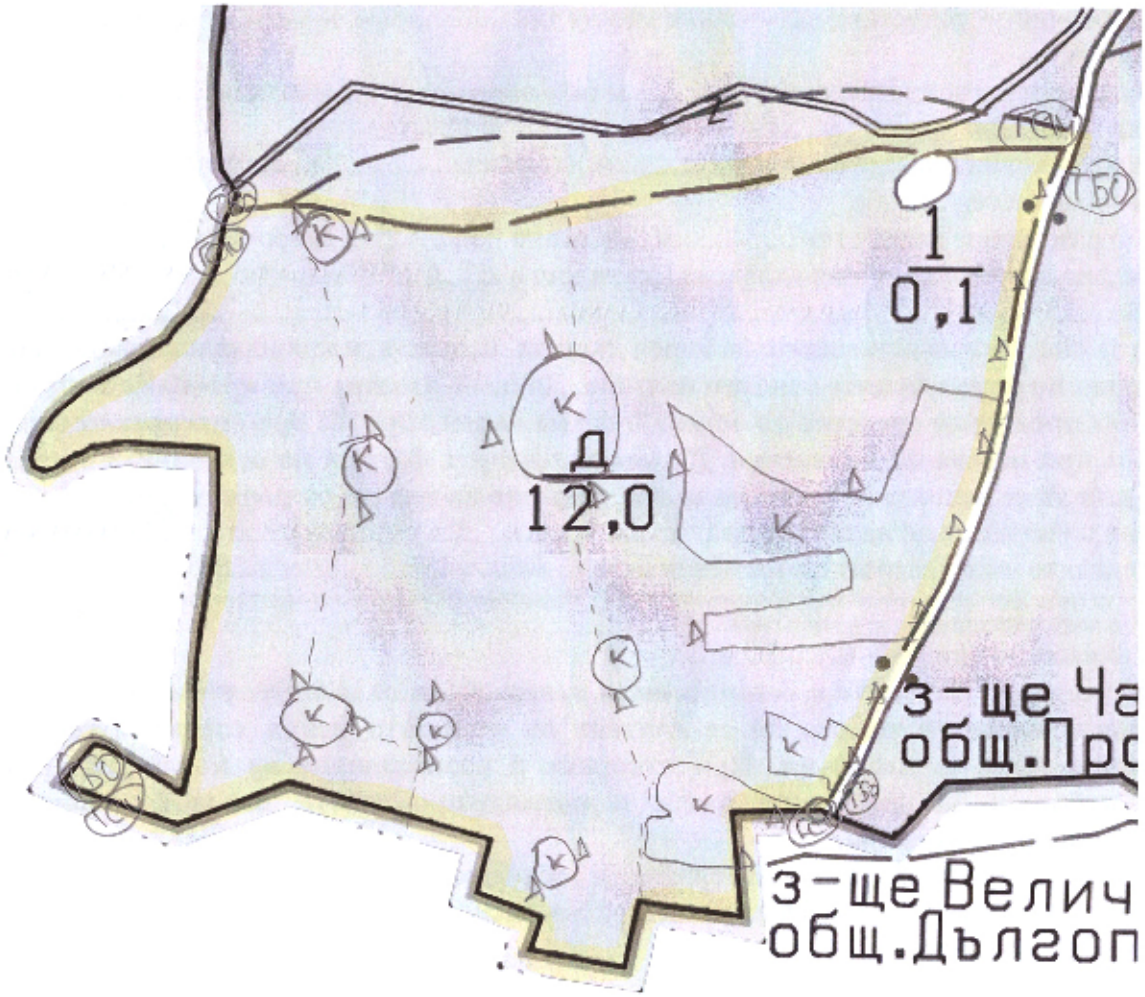

ВКС 1г.1 33 BG 0002038 Провадийско – Роашко плато

Мерки за опазване: Вилагане лесовъдски мероприятия даса свобод. ест. динамика на пор. екосистеми и сукцесионен процес

Легенда:

± ± ± ±	проектирани коларски вр. извозни пътища	⊠ – котли	
- - - - - -	съществуващи извозни пътища	» » » »	проектирани тракторни вр. извозни пътища
=======	съществуващ автомобилен път	▲ ▲ ▲	временен склад
^^^^^^^^	просека	xxxxxx	трасе на въжена линия
ГСМ	място за съхранение на горивосмазочни м-ли и съхранение	=+=+=+=	проектиран автомобилен път
		ТБО	депо за технологични и битови отпадъци

На схемата задължително се нанасят контурите на насаждението/имота, съществуващите и проектирани временни горски пътища, просеките, просеките за въжени линии, извозни пътища, временни складове както и връзката им със съществуващата автомобилна пътна мрежа.

II. Технологични указания и параметри на технологичната инфраструктура

1. Дървесината в насаждението да се добива при спазване на технологичната схема по т. I
2. Сечта ще се извършва с (моторен трион, ръчно, машини; кастренето на отсечените стъбла се извършва: в сечище, на временен склад) моторен трион, кастрене в сечището
3. Извозът от сечището до временните складове ще се осъществява с механизирано
на (цели стъбла, дълги/къси секции, сортименти, чипс и др.; с влачене по терена, изцяло натоварени) дълги и къси секции
4. Проектирани нови горски автомобилни пътища съгласно Наредба 5 за строителството в горските територии без промяна на предназначението им: дължина .....м. широчина .....м.
5. Изграждане/ремонт на временни извозни горски пътища (вярното се подчертава):
5.1. Тракторни – допустимо разстояние между тях .....м (не по-малко от 40 м), дължина .....м, широчина 4 м.
5.2. Коларски - разстояние между тях.....м (не по-малко от 40 м), дължина .....м, широчина ... м
6. Просеки за въжени линии: ..... бр.
допустимо разстояние между просеките ..... м., дължина ..... м., широчина ..... м.
7. Направа на просеки .....бр.
допустимо разстояние между тях .....м., дължина .....м., широчина ..... м.
8. Изграждане на нови временни складове (бр., площ в ха) дървесината да се извозва до посочените на схемата временни складове
9. Мерки за опазване на оставащите на корен дървета, подраста, младиняка и почвата. **Извозът да се извършва на определените извозни пътища. Да не се извозва при преовлажнени почви. Да се поставят предпазни средства на оставащите на корен дървета при опасност от обелване на кората им при извоза на дървесина. Да не се подпират фигури на оставащи на корен живи дървета или да се използват средства за предпазване на кората от нараняване.**
10. Начини на почистване на сечището равномерно разхвърляне в сечището .....
11. Материалите ще се извозят до временен склад съгласно схемата по т. I
когато мястото на временния склад няма данни, позволяващи точното му определяне или попада извън мащаба на схемата по т. I, се посочват географските му координати в градуси, минути и секунди.
12. Средно извозно разстояние 20 - 50 м.;
13. Други указания: **Битовите и технологични отпадъци да се събират на определените места. След приключване на работа да се изнасят от сечищата извън горските територии до определените дена за отпадъци. При отваряне и разширяване на котли/прозорци, не се допуска кубиране на дървесина вътре в котлите/прозорците, освен по съществуващи пътища, минаващи през тях.**
14. Всички операции по подготвителните и основните работи да се извършват съгласно изискванията на Правилника за здравословни и безопасни условия на труд в горите и правилата за противопожарна безопасност в горите.

Известно ми е, че за посочени или попълнени неверни данни в настоящия документ нося наказателна отговорност по реда на Глава девета от Наказателния кодекс,

Изготвил: ..... */подпис, име и фамилия/*

дата: 22.04.26 .....г.,

Място на издаване ТП ДЛС Правец

№ и дата на удостоверението за упражняване на лесовъдска практика:

Заличено на основание чл.59 от ЗЗЛД

ЗАПОЗНАТ с технологичния план: ...../попълва се след издаването на позволителното за сеч/

Лицето по чл. 108, ал. 2 от ЗГ, на което е издадено позволително за сеч № .....

..... / трите имена, подпис, дата - /

№ и дата на удостоверението за упражняване на лесовъдска практика: .....