Образец по чл. 53, ал. 6 от НСГ

Одобрил:……
……
/име, фамилия и подпис/: ……

дата:……..г.,
№ и дата на удостоверението за упражняване на лесовъдска практика: ……..

Утвърдил:……
……
име, фамилия,/ подпис: ……
/попълва се само в случаите на чл. 53, ал. 4 от НСГ/
дата:……..г.,
№ и дата на удостоверението за упражняване на лесовъдска практика: ……..

ТЕХНОЛОГИЧЕН ПЛАН № ….

За добив на дървесина от отдел……102……подотдел……А……
На ТП ДГС/ДЛС/УОГС……Нови Пазар……/*попълва се само за държавни гори*/
Община ……Никола Козлево……; Землище ……Рупчуци……;
имот с (кадастрален идентификатор/КВС) №……, /*попълва се само за недържавни гори*/

I. Схема за добива на дървесина от насаждението

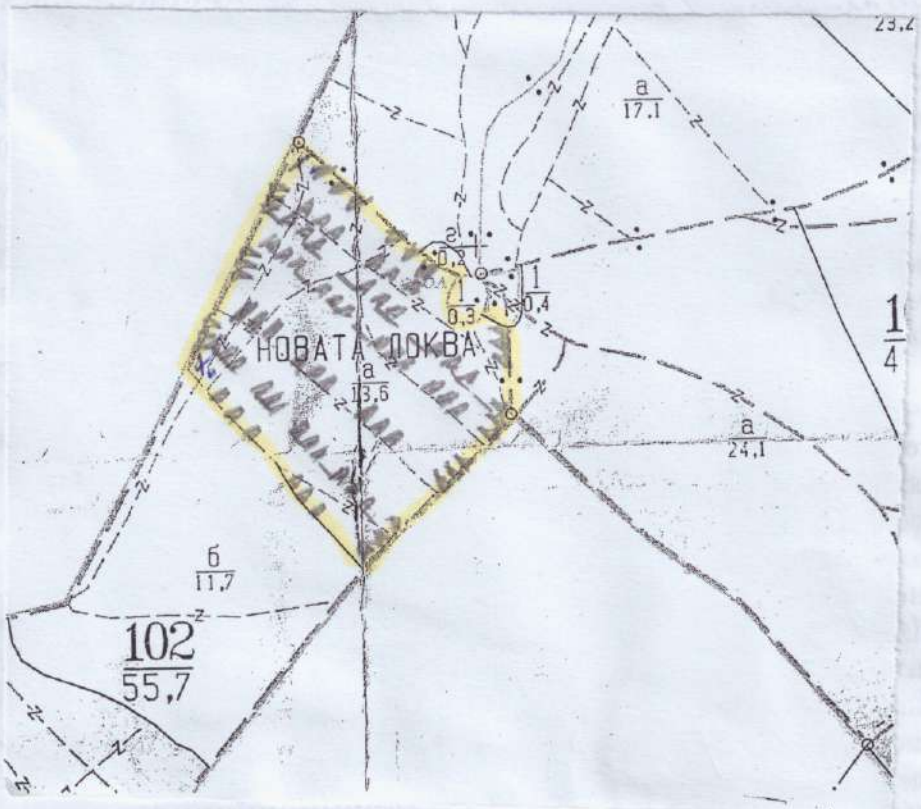

Легенда:

± ± ± ± проектирани коларски вр. извозни пътища
- - - - - - - съществуващи извозни пътища
съществуващ автомобилен път
просека
……ГСТ……
- граница на отдел
» » » » проектирани тракторни вр. извозни пътища
▲ ▲ ▲ временен склад
XXXXXX трасе на въжена линия
=+=+=+= проектиран автомобилен път
……бит. отпадъци……

На схемата задължително се нанасят контурите на насаждението/имота, съществуващите и проектирани временни горски пътища, просеките, просеките за въжени линии, извозни пътища, временни складове както и връзката им със съществуващата автомобилна пътна мрежа.

II. Характеристика на насаждението

1.Вид на сечта ……Пробирка……/ интензивност 15…%
Втори вид сеч ……/ интензивност ……%
2.Площ на подотдела ……13.6……ха Размер на сечището……13.6…… ха
3. Състав по план/програма……чер7, СРПО3……, действителен……чер7, СРПО3……
4. Запас на 1 ха: с клони…186……куб.м/ха , без клони ……167……куб. м/ха.
5. Среден наклон на терена ……2……градуса.
6. Очакван добив от маркираната дървесина ……156……лежаща маса, куб.м.

дърв. вид / категория	Цер	СРДП	Клен			дърв. вид / категория	Цер	СРДП	Клен			
едра	–	–	–			дребна	–	–	–			
средна	2	1				дърва	32	33	6			върш-шина

7.Наличие и характеристика на подраста преди сечта (състав, възраст, средна височина, % на покритие) ...Цер 7; СРДП 3.....

8. Средно извозно разстояние .....;

9. Други характеристики на насаждението (*токовища, сватбовища, надлесни дървета, сервитути, защитени територии, Натура 2000, защитени видове описани в доклада за гори с висока консервационна стойност, мъртва дървесина, вододайни зони, биологично разнообразие и др.*)
Няма Натура 2000 или описани застрашени, изчезващи и защитени видове в докладите за ГВКС

III. Технологични указания и параметри на технологичната инфраструктура

1. Дървесината в насаждението да се добива при спазване на технологичната схема по т. I

2. Сечта ще се извършва с (моторен трион, ръчно, машини; кастренето на отсечените стъбла се извършва: в сечище, на временен склад) ...БМТ. Кастренето да се извършва в сечището. Техника, специализирана (приспособена) к.....

3. Извозът от сечището до временните складове ще се осъществява с..Малотонажна Колесна техника специализирана (приспособена) Колесен трактор, ръчно спускане на дърва на къси секции и сортименти. Забрана натоварване.....

4. Проектирани нови горски автомобилни пътища съгласно Наредба 5 за строителството в горските територии без промяна на предназначението им: дължина .....м. широчина .....м.

5. Изграждане/ремонт на временни извозни горски пътища (вярното се подчертава):

5.1. Тракторни – допустимо разстояние между тях .....м (не по-малко от 40 м), дължина .....м, широчина 4 м.

5.2. Коларски - разстояние между тях.....м (не по-малко от 40 м), дължина .....м, широчина ... м

6. Просеки за въжени линии: ..... бр.
допустимо разстояние между просеките ..... м., дължина ..... м., широчина ..... м.

7. Направа на просеки .....бр.
допустимо разстояние между тях .....м., дължина .....м., широчина ..... м.

8. Изграждане на нови временни складове (бр., площ в ха) На ивици ръчна посечка на скупата, както и на временни складове извън границите на подотдела

9. Мерки за опазване на оставащите на корен дървета, подраста, младиняка и почвата Спазване на изискванията и технологията за сеч и извоз

10. Начини на почистване на сечището Разхвърляне в скупата (чл. 40 ал. 1 от Наредба № 8

11. Материалите ще се извозят до временен склад.....
когато мястото на временния склад няма данни, позволяващи точното му определяне или попада извън мащаба на схемата по т. I, се посочват географските му координати в градуси, минути и секунди.

12. Други указания: Спазване на разпоредбите на закона за горите Наредба № 8 за сечите и изискванията на горски сертификат

Да се изнасят битовите отпадъци от сечището извън горските територии на определените за това места.

13. Всички операции по подготвителните и основните работи да се извършват съгласно изискванията на Правилника за здравословни и безопасни условия на труд в горите и правилата за противопожарна безопасност в горите.

Изготвил ..... /подпис, име и фамилия/
дата:.....
Място на
№ и дата
лесовъдск

Заличено
чл. 59 от ЗЗЛД

ЗАПОЗНАТ с технологичния план: ...../попълва се след издаването на позволителното за сеч/
Лицето по чл. 108, ал. 2 от ЗГ, на което е издадено позволително за сеч № .....
.....
/ трите имена, подпис, дата - /
№ и дата на удостоверението за упражняване на лесовъдска практика: .....

Образец по чл. 53, ал. 6 от НСГ

Одобрил:.....
.....
/име, фамилия и подпис/: .....

дата:.....г.,
№ и дата на удостоверението за упражняване на лесовъдска практика: .....

Утвърдил:.....
.....
име, фамилия,/ подпис: .....
/попълва се само в случаите на чл. 53, ал. 4 от НСГ/
дата:.....г.,
№ и дата на удостоверението за упражняване на лесовъдска практика: .....

ТЕХНОЛОГИЧЕН ПЛАН №

За добив на дървесина от отдел.....104.....подотдел.....б.....
На СИДП ДП ТП ДГС „Нови пазар“ /попълва се само за държавни гори/
Община .....Никола Козлево.....; Землище .....Хесово.....;
имот с (кадастрален идентификатор/КВС) №....., /попълва се само за недържавни гори/

I. Схема за добива на дървесина от насаждението

М 1 : 10 000

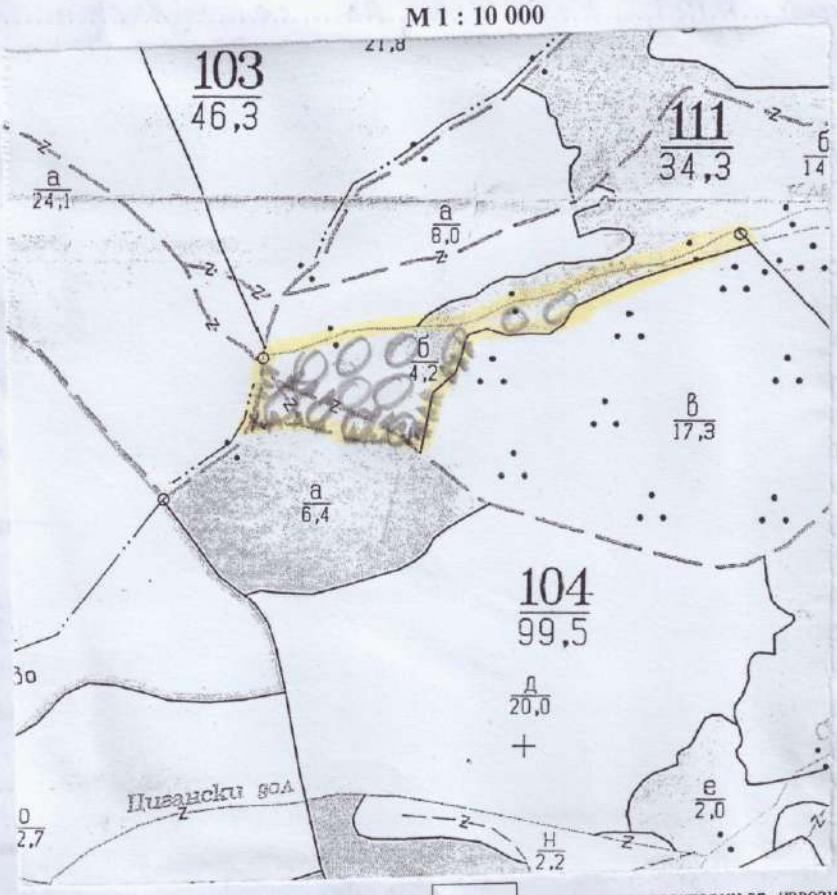

Легенда:

- ±±±± проектирани коларски вр. извозни пътища
- - - - - - - съществуващи извозни пътища
- съществуващ автомобилен път
- просека
- граници на подотдела
- място за зареждане с ГСМ
- .....
- »»»» проектирани тракторни вр. извозни пътища
- ▲▲▲ временен склад
- xxxxxx трасе на въжена линия
- =+=+=+= проектиран автомобилен път
- X място за събиране и съхранение на неорганични и битови отпадъци
- .....
- .....

На схемата задължително се нанасят контурите на насаждението/имота, съществуващите и проектирани временни горски пътища, просеките, просеките за въжени линии, извозни пътища, временни складове както и връзката им със съществуващата автомобилна пътна мрежа.

II. Характеристика на насаждението

1.Вид на сечта .....постепенно котловинно сеч...../ интензивност ...2,5...%
Втори вид сеч ..... / интензивност .....%
2.Площ на подотдела .....4,2.....ха Размер на сечището.....4,2..... ха
3. Състав по план/програма.....4ме9 Бл6ун1Кл4....., действителен.....4ме9 Бл6ун1.....
4. Запас на 1 ха: с клони.....162.....куб.м/ха , без клони .....145.....куб. м/ха.
5. Среден наклон на терена .....8.....градуса.
6. Очакван добив от маркираната дървесина .....57.....лежаща маса, куб.м.

дърв. вид / категория	УФ	Блок				дърв. вид / категория	УФ	Блок				
едра	1					дребна						вър-
средна						дърва	57	5				шина

7.Наличие и характеристика на подраста преди сечта (състав, възраст, средна височина, % на покритие) ...УФ 9; Блок бр. 1.....

8. Средно извозно разстояние .....;

9. Други характеристики на насаждението (*токовища, сватбовища, надлесни дървета, сервитути, защитени територии, Натура 2000, защитени видове описани в доклада за гори с висока консервационна стойност, мъртва дървесина, вододайни зони, биологично разнообразие и др.*)

...в.т. Натура 2000, не са описани застрашени и защитени видове в доклада за ГВРС

III. Технологични указания и параметри на технологичната инфраструктура

1. Дървесината в насаждението да се добива при спазване на технологичната схема по т. I

2. Сечта ще се извършва с (моторен трион, ръчно, машини; кастренето на отсечените стъбла се извършва: в сечище, на временен склад) ...БМТ, кастренето да се извършва в сечището. Техника, специализирана с приспособена колесен трактор, ръже, животинска сила

3. Извозът от сечището до временните складове ще се осъществява с. Колоезвартни, конски

на (цели стъбла, дълги/къси секции, сортименти, чипс и др.; с влачене по терена, изцяло натоварени)...

...на къси секции и сортименти, изцяло натоварени

4. Проектирани нови горски автомобилни пътища съгласно Наредба 5 за строителството в горските територии без промяна на предназначението им: дължина .....м. широчина .....м.

5. Изграждане/ремонт на временни извозни горски пътища (вярното се подчертава):

5.1. Тракторни – допустимо разстояние между тях .....м (не по-малко от 40 м), дължина .....м, широчина 4 м.

5.2. Коларски - разстояние между тях.....м (не по-малко от 40 м), дължина .....м, широчина ... м

6. Просеки за въжени линии: ..... бр.

допустимо разстояние между просеките ..... м., дължина ..... м., широчина ..... м.

7. Направа на просеки .....бр.

допустимо разстояние между тях .....м., дължина .....м., широчина ..... м.

8. Изграждане на нови временни складове (бр., площ в ха) не се изграждат пътища поради липсата на сечищата, както и на временни складове и в т.ч. транспортна подготовка

9. Мерки за опазване на оставащите на корен дървета, подраста, младиняка и почвата Спазване на изискванията на технологичната документация

10. Начини на почистване на сечището разкъсване в сечището (чл. 70, АПК от наредба №8

11. Материалите ще се извозят до временен склад.....

когато мястото на временния склад няма данни, позволяващи точното му определяне или попада извън мащаба на схемата по т. I, се посочват географските му координати в градуси, минути и секунди.

12. Други указания: Спазване на разпоредбите на закона за горите, Наредба № 8 за сечите и изискванията на горски сертификати

Да се изнасят битовите отпадъци от сечището извън горските територии на определените за това места.

13. Всички операции по подготвителните и основните работи да се извършват съгласно изискванията на Правилника за здравословни и безопасни условия на труд в горите и правилата за противопожарна безопасност в горите.

Изготвил:..... /подпис, име и фамилия/

дата:.....

Място на издаване гр. ... №44

№ и дата на удостоверение за упражняване на лесовъдска практика: 11063/20.05.2024г.

Заличено

чл. 59 от ЗЗЛД

ЗАПОЗНАТ с техническите изисквания ... се след издаването на позволителното за сеч/

Лицето по чл. 108, ал. 2 от ЗЛ , на което е издадено позволително за сеч № .....

/ трите имена, подпис, дата - /

№ и дата на удостоверението за упражняване на лесовъдска практика: .....

Образец по чл. 53, ал. 6 от НСГ

Одобрил:.....
.....
/име, фамилия и подпис/: .....
дата:.....г.,
№ и дата на удостоверението за упражняване на лесовъдска практика: .....

Утвърдил:.....
.....
име, фамилия,/ подпис: .....
/попълва се само в случаите на чл. 53, ал. 4 от НСГ/
дата:.....г.,
№ и дата на удостоверението за упражняване на лесовъдска практика: .....

ТЕХНОЛОГИЧЕН ПЛАН №

За добив на дървесина от отдел.....104.....подотдел.....9.....
На СИДП ДП ТП ДГС „Нови пазар“ /*попълва се само за държавни гори*/
Община ..Никола Козлево.....; Землище .....Хърсово.....;
имот с (кадастрален идентификатор/КВС) №....., /*попълва се само за недържавни гори*/

I. Схема за добива на дървесина от насаждението

N

М 1 : 10 000

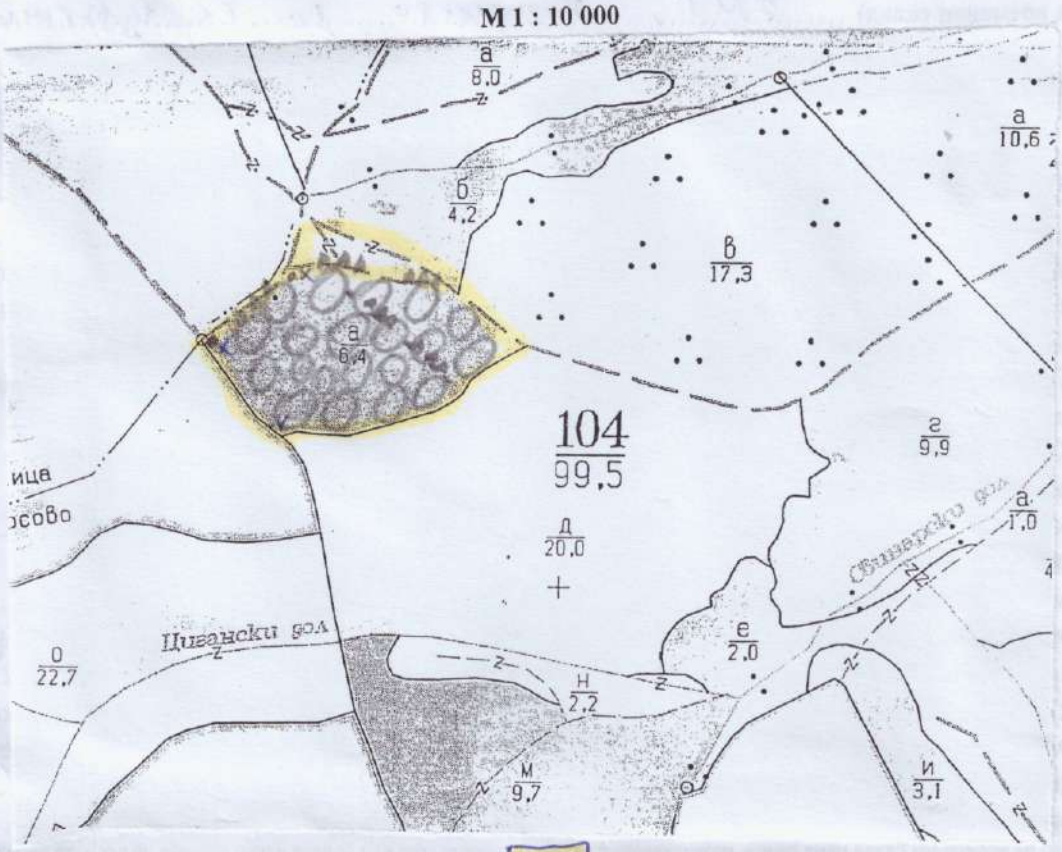

Легенда:

- ±±±± проектирани коларски вр. извозни пътища
- - - - - - съществуващи извозни пътища
- съществуващ автомобилен път
- просека
- граници на подотдела
- място за зареждане с ГСМ
- .....
- проектирани тракторни вр. извозни пътища
- ▲▲▲ временен склад
- xxxxxx трасе на въжена линия
- проектиран автомобилен път
- място за събиране и съхранение на неорганични и битови отпадъци
- .....
- .....

На схемата задължително се нанасят контурите на насаждението/имота, съществуващите и проектирани временни горски пътища, просеките, просеките за въжени линии, извозни пътища, временни складове както и връзката им със съществуващата автомобилна пътна мрежа.

II. Характеристика на насаждението

1.Вид на сечта .....Постепенно - котловина сеч...../ интензивност ...25...%
Втори вид сеч ...../ интензивност .....%
2.Площ на подотдела .....6,4.....ха Размер на сечището.....6,4..... ха
3. Състав по план/програма.....Бук.....действителен.....Бук.....
4. Запас на 1 ха: с клони.....94.....куб.м/ха , без клони .....88.....куб. м/ха.
5. Среден наклон на терена .....6.....градуса.
6. Очакван добив от маркираната дървесина .....156.....лежаща маса, куб.м.

дърв. вид / категория	Дер	БЛ.				дърв. вид / категория	Дер	БЛ.					
едра	6					дребна						вър-	
средна						дърва	137	13				шина	

7.Наличие и характеристика на подраста преди сечта (състав, възраст, средна височина, % на покритие) ....дер. 10.....

8. Средно извозно разстояние .....;

9. Други характеристики на насаждението (*токовища, сватбовища, надлесни дървета, сервитути, защитени територии, Натура 2000, защитени видове описани в доклада за гори с висока консервационна стойност, мъртва дървесина, вододайни зони, биологично разнообразие и др.)*

Няма Натура 2000, не са описани застрашени изчезващи и защ. видове в доклада за ГВКС

III. Технологични указания и параметри на технологичната инфраструктура

1. Дървесината в насаждението да се добива при спазване на технологичната схема по т. I

2. Сечта ще се извършва с (моторен трион, ръчно, машини; кастренето на отсечените стъбла се извършва: в сечище, на временен склад) .....БМТ, Кастренето да се извърши в сечището.....

3. Извозът от сечището до временните складове ще се осъществява с...малогабаритна колесна техника, специализирана (приспособена) колесен трактор, ръчно, с животна сила

на (цели стъбла, дълги/къси секции, сортименти, чипс и др.; с влачене по терена, изцяло натоварени).....

...На къси секции и сортименти, изцяло натоварени.....

4. Проектирани нови горски автомобилни пътища съгласно Наредба 5 за строителството в горските територии без промяна на предназначението им: дължина .....м. широчина .....м.

5. Изграждане/ремонт на временни извозни горски пътища (вярното се подчертава):

5.1. Тракторни – допустимо разстояние между тях .....м (не по-малко от 40 м), дължина .....м, широчина 4 м.

5.2. Коларски - разстояние между тях.....м (не по-малко от 40 м), дължина .....м, широчина ... м

6. Просеки за въжени линии: ..... бр.

допустимо разстояние между просеките ..... м., дължина ..... м., широчина ..... м.

7. Направа на просеки .....бр.

допустимо разстояние между тях .....м., дължина .....м., широчина ..... м.

8. Изграждане на нови временни складове (бр., площ в ха) ....на извозни пътища по-малко на скицата, които няма временен склад извън границите на подотдела

9. Мерки за опазване на оставащите на корен дървета, подраста, младиняка и почвата спазване на екологичните изисквания и технологичните указания за сеч и извоз

10. Начини на почистване на сечището ..разхвърляне в сечищата съгл. чл. ..., ал. 1 от Наредба № 8

11. Материалите ще се извозят до временен склад.....

когато мястото на временния склад няма данни, позволяващи точното му определяне или попада извън мащаба на схемата по т. I, се посочват географските му координати в градуси, минути и секунди.

12. Други указания: ...спазване разпоредбите на закона за горите, Наредба № 8 за сечите и изисквания на Горска сертификация

Да се изнасят битовите отпадъци от сечището извън горските територии на определените за това места.

13. Всички операции по подготвителните и основните работи да се извършват съгласно изискванията на Правилника за здравословни и безопасни условия на труд в горите и правилата за противопожарна безопасност в горите.

Изготвил:.....*/подпис, име и фамилия/*

дата:.....

Място на из[illegible]ване: гр. Нови

№ и дата на [illegible] 11063/20.05.2024г.

Заличено

чл. 59 от ЗЗЛД

ЗАПОЗНАТ с технологичн[illegible]аването на позволителното за сеч/

Лицето по чл. 108, ал. 2 от ЗГ, на което е издадено позволително за сеч № .....

.....

/ трите имена, подпис, дата - /

№ и дата на удостоверението за упражняване на лесовъдска практика: .....

Образец по чл. 53, ал. 6 от НСГ

Одобрил:.....
.....
/име, фамилия и подпис/: .....

дата:.....г.,
№ и дата на удостоверението за упражняване на лесовъдска практика: .....

Утвърдил:.....
.....
име, фамилия,/ подпис: .....
/попълва се само в случаите на чл. 53, ал. 4 от НСГ/
дата:.....г.,
№ и дата на удостоверението за упражняване на лесовъдска практика: .....

ТЕХНОЛОГИЧЕН ПЛАН №

За добив на дървесина от отдел.....105.....подотдел.....Г.....
На СИДП ДП ТП ДГС „Нови пазар“ /*попълва се само за държавни гори*/
Община ....Н. Козлево....; Землище ....Хърсово....;
имот с (кадастрален идентификатор/КВС) №....., /*попълва се само за недържавни гори*/

I. Схема за добива на дървесина от насаждението

М 1 : 10 000

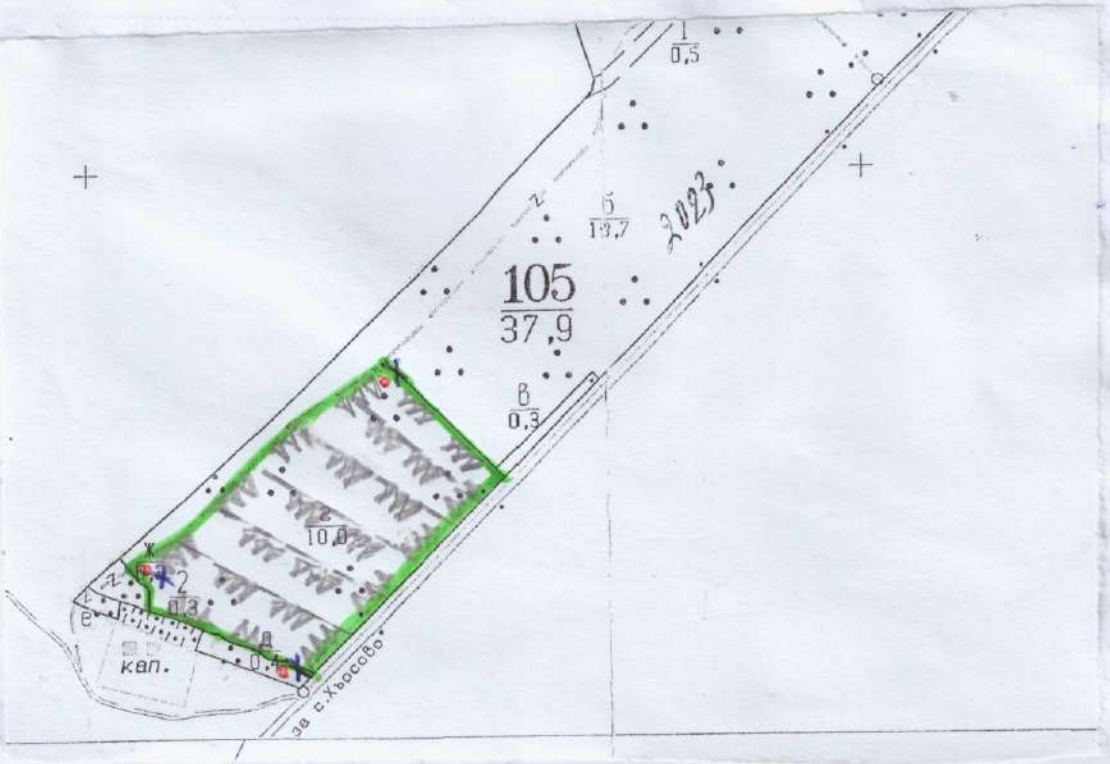

Легенда:

±±±± проектирани коларски вр. извозни пътища	»»»» проектирани тракторни вр. извозни пътища
- - - - - - - съществуващи извозни пътища	▲▲▲ временен склад
съществуващ автомобилен път	xxxxxx трасе на въжена линия
просека	=+=+=+= проектиран автомобилен път
граници на подотдела	X място за събиране и съхранение на неорганични и битови отпадъци
мястo за зареждане с ГСМ	.....
.....	.....

На схемата задължително се нанасят контурите на насаждението/имота, съществуващите и проектирани временни горски пътища, просеките, просеките за въжени линии, извозни пътища, временни складове както и връзката им със съществуващата автомобилна пътна мрежа.

II. Характеристика на насаждението

1.Вид на сечта ....Пробуцка..../ интензивност ..15..%
Втори вид сеч ...../ интензивност .....%
2.Площ на подотдела ..10.0.. ха Размер на сечището....10.0..... ха
3. Състав по план/програма....СДБ-9 ; СрЛП-1, действителен....СДБ-9 ; СрЛП-1.....
4. Запас на 1 ха: с клони.....402.....куб.м/ха , без клони .....312.....куб. м/ха.
5. Среден наклон на терена .....2.....градуса.
6. Очакван добив от маркираната дървесина .....179.....лежаща маса, куб.м.

дърв. вид / категория	СДБ	СРЛП				дърв. вид / категория							
едра	-	-				дребна	-	-				върш-	
средна	4	-				дърва	162	13				шина	

7.Наличие и характеристика на подраста преди сечта (състав, възраст, средна височина, % на покритие) .....

8. Средно извозно разстояние .....;

9. Други характеристики на насаждението (*токовища, сватбовища, надлесни дървета, сервитути, защитени територии, Натура 2000, защитени видове описани в доклада за гори с висока консервационна стойност, мъртва дървесина, вододайни зони, биологично разнообразие и др.*) Не попада в натура 2000, не са описани защитени, изчезващи и редки видове в доклад за ГВКС.

III. Технологични указания и параметри на технологичната инфраструктура

1. Дървесината в насаждението да се добива при спазване на технологичната схема по т. I

2. Сечта ще се извършва с (моторен трион, ръчно, машини; кастренето на отсечените стъбла се извършва: в сечище, на временен склад) БМВТ, кастренето да се извършва в сечището

3. Извозът от сечището до временните складове ще се осъществява с животинска сила ръчно механизирана; техника на дълги и къси на (цели стъбла, дълги/къси секции, сортименти, чипс и др.; с влачене по терена, изцяло натоварени) секции, изцяло натоварени.

4. Проектирани нови горски автомобилни пътища съгласно Наредба 5 за строителството в горските територии без промяна на предназначението им: дължина .....м. широчина .....м.

5. Изграждане/ремонт на временни извозни горски пътища (вярното се подчертава):

5.1. Тракторни – допустимо разстояние между тях .....м (не по-малко от 40 м), дължина .....м, широчина 4 м.

5.2. Коларски - разстояние между тях.....м (не по-малко от 40 м), дължина .....м, широчина ... м

6. Просеки за въжени линии: ..... бр.
допустимо разстояние между просеките ..... м., дължина ..... м., широчина ..... м.

7. Направа на просеки .....бр.
допустимо разстояние между тях .....м., дължина .....м., широчина ..... м.

8. Изграждане на нови временни складове (бр., площ в ха) .....

9. Мерки за опазване на оставащите на корен дървета, подраста, младиняка и почвата Стриктно спазване на сертификационните изисквания за сеч и извоз

10. Начини на почистване на сечището Отпада да се разхвърля в сечището (чл.48, ал.1 от ЗГ)

11. Материалите ще се извозят до временен склад.....

когато мястото на временния склад няма данни, позволяващи точното му определяне или попада извън мащаба на схемата по т. I, се посочват географските му координати в градуси, минути и секунди.

12. Други указания: Да се спазват правилата за техниките и противопожарна безопасност; и работата на горената сертификация.

Да се изнасят битовите отпадъци от сечището извън горските територии на определените за това места.

13. Всички операции по подготвителните и основните работи да се извършват съгласно изискванията на Правилника за здравословни и безопасни условия на труд в горите и правилата за противопожарна безопасност в горите.

Изготвил: ..... /подпис, име и фамилия/

дата:.....

Място на и[illegible]

№ и дата н[illegible]

Заличено

чл. 59 от ЗЗЛД

ЗАПОЗНАТ с технологичния [illegible]ането на позволителното за сеч/

Лицето по чл. 108, ал. 2 от ЗГ, на което е издадено позволително за сеч № .....

/ трите имена, подпис, дата - /

№ и дата на удостоверението за упражняване на лесовъдска практика: .....

Образец по чл. 53, ал. 6 от НСГ

Одобрил:.....
.....
/име, фамилия и подпис/: .....
дата:.....г.,
№ и дата на удостоверението за упражняване на лесовъдска практика: .....

Утвърдил:.....
.....
име, фамилия,/ подпис: .....
/попълва се само в случаите на чл. 53, ал. 4 от НСГ/
дата:.....г.,
№ и дата на удостоверението за упражняване на лесовъдска практика: .....

ТЕХНОЛОГИЧЕН ПЛАН №

За добив на дървесина от отдел.....107.....подотдел.....В.....
На СИДП ДП ТП ДГС „Нови пазар“ /попълва се само за държавни гори/
Община .....Н. Козлево.....; Землище .....Хърсово.....;
имот с (кадастрален идентификатор/КВС) №....., /попълва се само за недържавни гори/

I. Схема за добива на дървесина от насаждението

М 1 : 10 000

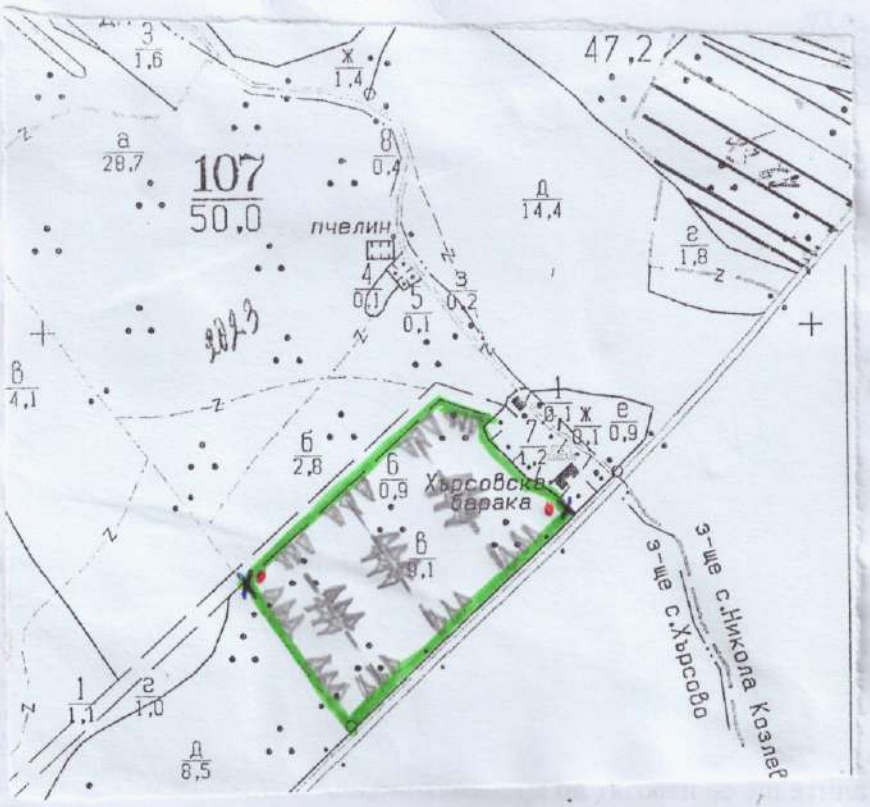

Легенда:

- ±±±± проектирани коларски вр. извозни пътища
- - - - - - - съществуващи извозни пътища
- съществуващ автомобилен път
- просека
- граници на подотдела
- място за зареждане с ГСМ
- .....
- »»»» проектирани тракторни вр. извозни пътища
- ▲▲▲ временен склад
- xxxxxx трасе на въжена линия
- =+=+=+= проектиран автомобилен път
- X място за събиране и съхранение на неорганични и битови отпадъци
- .....
- .....

На схемата задължително се нанасят контурите на насаждението/имота, съществуващите и проектирани временни горски пътища, просеките, просеките за въжени линии, извозни пътища, временни складове както и връзката им със съществуващата автомобилна пътна мрежа.

II. Характеристика на насаждението

1.Вид на сечта .....Пробиране..... / интензивност ...15...%
Втори вид сеч ..... / интензивност .....%
2.Площ на подотдела .....9.1.....ха Размер на сечището.....9.1..... ха
3. Състав по план/програма.....чБ-9, чер-1....., действителен.....чБ-9, чер-1.....
4. Запас на 1 ха: с клони.....392.....куб.м/ха , без клони.....307.....куб. м/ха.
5. Среден наклон на терена .....4.....градуса.
6. Очакван добив от маркираната дървесина .....154.....лежаща маса, куб.м.

дърв. вид / категория	сдб	чер	српп			дърв. вид / категория						
едра	3	-	-			дребна	-	-	-			вър-
средна	4	-	-			дърва	129	13	5			шина

7.Наличие и характеристика на подраста преди сечта (състав, възраст, средна височина, % на покритие) .....

8. Средно извозно разстояние .....;

9. Други характеристики на насаждението (*токовища, сватбовища, надлесни дървета, сервитути, защитени територии, Натура 2000, защитени видове описани в доклада за гори с висока консервационна стойност, мъртва дървесина, вододайни зони, биологично разнообразие и др.*) Не попада в натура 2000, не са описани застрашени, изчезващи и ендемични видове в доклада за ГВКС.

III. Технологични указания и параметри на технологичната инфраструктура

1. Дървесината в насаждението да се добива при спазване на технологичната схема по т. I

2. Сечта ще се извършва с (моторен трион, ръчно, машини; кастренето на отсечените стъбла се извършва: в сечище, на временен склад) БМВТ., кастренето да се извършва в сечището

3. Извозът от сечището до временните складове ще се осъществява с Нелогабаритна колесна техника екипирана (приспособен колесен трактор, ръчно, с животинска сила) на (цели стъбла, дълги/къси секции, сортименти, чипс и др.; с влачене по терена, изцяло натоварени) на къси секции и сортименти, изцяло натоварени.

4. Проектирани нови горски автомобилни пътища съгласно Наредба 5 за строителството в горските територии без промяна на предназначението им: дължина .....м. широчина .....м.

5. Изграждане/ремонт на временни извозни горски пътища (вярното се подчертава):

5.1. Тракторни – допустимо разстояние между тях .....м (не по-малко от 40 м), дължина .....м, широчина 4 м.

5.2. Коларски - разстояние между тях.....м (не по-малко от 40 м), дължина .....м, широчина ... м

6. Просеки за въжени линии: ..... бр.
допустимо разстояние между просеките ..... м., дължина ..... м., широчина ..... м.

7. Направа на просеки .....бр.
допустимо разстояние между тях .....м., дължина .....м., широчина ..... м.

8. Изграждане на нови временни складове (бр., площ в ха) .....

9. Мерки за опазване на оставащите на корен дървета, подраста, младиняка и почвата Спазване на екологичните изисквания и технологии за сеч и извоз

10. Начини на почистване на сечището Разхвърляне в сечището (чл. 48, ал. 1 от Наредба 8)

11. Материалите ще се извозят до временен склад.....
когато мястото на временния склад няма данни, позволяващи точното му определяне или попада извън мащаба на схемата по т. I, се посочват географските му координати в градуси, минути и секунди.

12. Други указания: Спазване разпоредбите на Закона за горите, Наредба № 8 за сечите и изграждането на горите, сертифициране.

Да се изнасят битовите отпадъци от сечището извън горските територии на определените за това места.

13. Всички операции по подготвителните и основните работи да се извършват съгласно изискванията на Правилника за здравословни и безопасни условия на труд в горите и правилата за противопожарна безопасност в горите.

Изготвил:... /подпис, име и фамилия/

дата:.....

Мяго на изд...

№ и дата на ...

Заличено

чл. 59 от ЗЗЛД

ЗАПОЗНАТ с технологичния п...то на позволителното за сеч/

Лицето по чл. 108, ал. 2 от ЗГ, на което е издадено позволително за сеч № .....

.....

/ трите имена, подпис, дата - /

№ и дата на удостоверението за упражняване на лесовъдска практика: .....

Образец по чл. 53, ал. 6 от НСГ

Одобрил:.....
.....
/име, фамилия и подпис/:.....

дата:.....г.,
№ и дата на удостоверението за упражняване на лесовъдска практика: .....

Утвърдил:.....
.....
име, фамилия,/ подпис: .....
/попълва се само в случаите на чл. 53, ал. 4 от НСГ/
дата:.....г.,
№ и дата на удостоверението за упражняване на лесовъдска практика: .....

ТЕХНОЛОГИЧЕН ПЛАН № 1

За добив на дървесина от отдел.....120.....подотдел.....6.....
На СИДП ДП ТП ДГС „Нови пазар“ /*попълва се само за държавни гори*/
Община ..Никола Козлево.....; Землище .....Рудница.....;
имот с (кадастрален идентификатор/КВС) №..... /*попълва се само за недържавни гори*/

I. Схема за добива на дървесина от насаждението

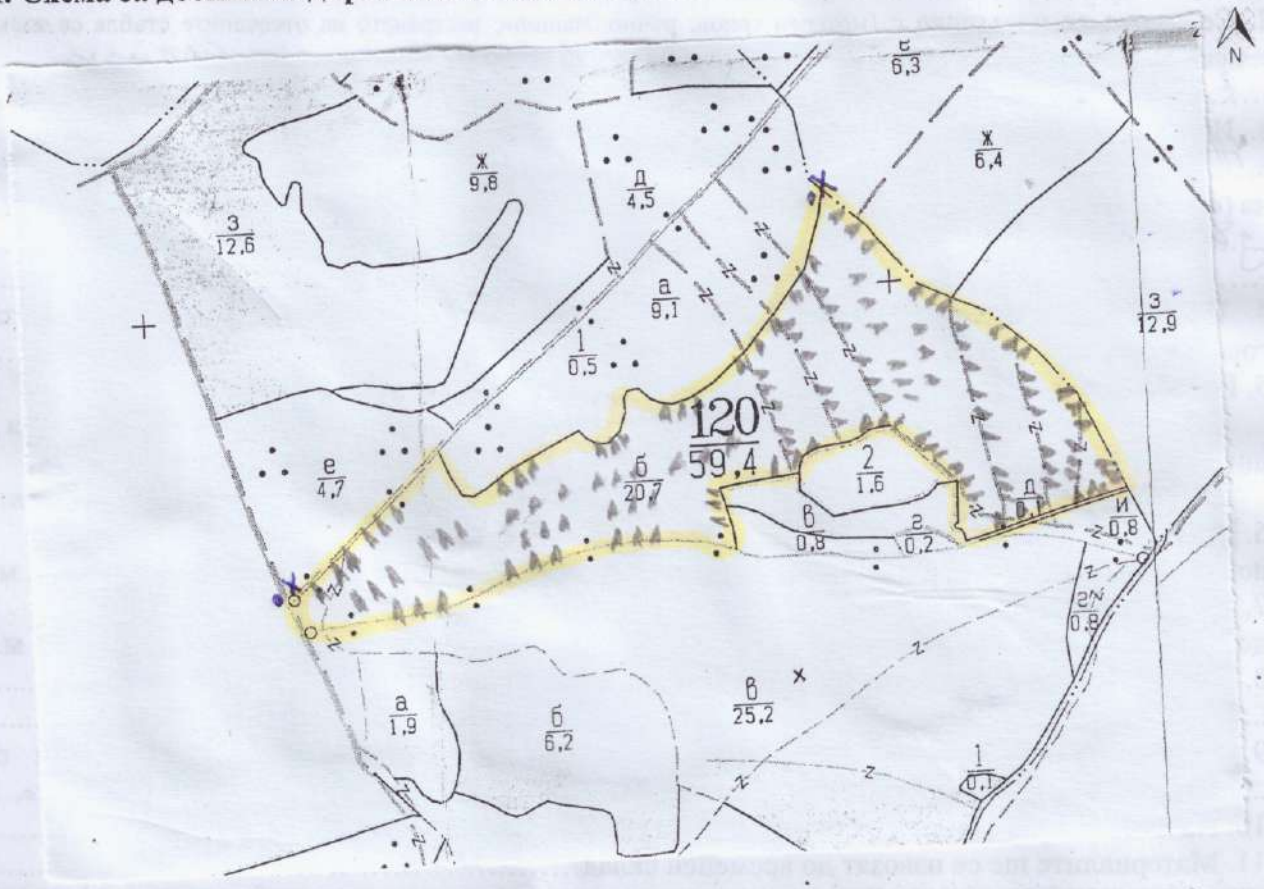

Легенда:

±±±±	проектирани коларски вр. извозни пътища	»»»»	проектирани тракторни вр. извозни пътища
- - - - - -	съществуващи извозни пътища	▲▲▲	временен склад
═══	съществуващ автомобилен път	xxxxxx	трасе на въжена линия
~~	просека	=+=+=+=	проектиран автомобилен път
	граници на подотдела	X	място за събиране и съхранение на неорганични и битови отпадъци
a	място за зареждане с ГСМ		.....
	.....		.....

На схемата задължително се нанасят контурите на насаждението/имота, съществуващите и проектирани временни горски пътища, просеките, просеките за въжени линии, извозни пътища, временни складове както и връзката им със съществуващата автомобилна пътна мрежа.

II. Характеристика на насаждението

1.Вид на сечта .....пробирка...../ интензивност 15%
Втори вид сеч ...../ интензивност .....%
2.Площ на подотдела ..20,7.....ха Размер на сечището.....20,7..... ха
3. Състав по план/програма..10 дер 9 бук 1..., действителен..10 дер 9 бук 1.....
4. Запас на 1 ха: с клони.....142.....куб.м/ха , без клони .....129.....куб. м/ха.
5. Среден наклон на терена .....6.....градуса.
6. Очакван добив от маркираната дървесина .....239.....лежаща маса, куб.м.

дърв. вид / категория	цер	бръш	сл.л.п			дърв. вид / категория	цер	бръш	сл.л.п			
едра	1	-	-			дребна	-	-	-			вър-
средна	3	-	-			дърва	206	26	1			шина

7.Наличие и характеристика на подраста преди сечта (състав, възраст, средна височина, % на покритие) .....

8. Средно извозно разстояние .....;

9. Други характеристики на насаждението (*токовища, сватбовища, надлесни дървета, сервитути, защитени територии, Натура 2000, защитени видове описани в доклада за гори с висока консервационна стойност, мъртва дървесина, вододайни зони, биологично разнообразие и др.)*

не попада натура 2000

III. Технологични указания и параметри на технологичната инфраструктура

1. Дървесината в насаждението да се добива при спазване на технологичната схема по т. I

2. Сечта ще се извършва с (моторен трион, ръчно, машини; кастренето на отсечените стъбла се извършва: в сечище, на временен склад) БМВТ кастренето ще се извърши в сечището

3. Извозът от сечището до временните складове ще се осъществява с с животинска сила и ръчно спеселизиран техника на (цели стъбла, дълги/къси секции, сортименти, чипс и др.; с влачене по терена, изцяло натоварени) дълги и къси секции изцяло на товарене

4. Проектирани нови горски автомобилни пътища съгласно Наредба 5 за строителството в горските територии без промяна на предназначението им: дължина .....м. широчина .....м.

5. Изграждане/ремонт на временни извозни горски пътища (вярното се подчертава):

5.1. Тракторни – допустимо разстояние между тях .....м (не по-малко от 40 м), дължина .....м, широчина 4 м.

5.2. Коларски - разстояние между тях.....м (не по-малко от 40 м), дължина .....м, широчина ... м

6. Просеки за въжени линии: ..... бр.

допустимо разстояние между просеките ..... м., дължина ..... м., широчина ..... м.

7. Направа на просеки .....бр.

допустимо разстояние между тях .....м., дължина .....м., широчина ..... м.

8. Изграждане на нови временни складове (бр., площ в ха) .....

9. Мерки за опазване на оставащите на корен дървета, подраста, младиняка и почвата спазване на екологичните изисквания и технологията за сечищата

10. Начини на почистване на сечището разхвърляне в сечището

11. Материалите ще се извозят до временен склад.....

когато мястото на временния склад няма данни, позволяващи точното му определяне или попада извън мащаба на схемата по т. I, се посочват географските му координати в градуси, минути и секунди.

12. Други указания: спазване разпоредбите на закона за горите Наредба №8 за сечите и изсичането на горите сертификация

Да се изнасят битовите отпадъци от сечището извън горските територии на определените за това места.

13. Всички операции по подготвителните и основните работи да се извършват съгласно изискванията на Правилника за здравословни и безопасни условия на труд в горите и правилата за противопожарна безопасност в горите.

Изготвил ..... /*подпис, име и фамилия*/

дата:.....

Място на

№ и дата

ктика:

Заличено

чл. 59 от ЗЗЛП

ЗАПОЗНАТ с техно

след издаването на позволителното за сеч/

Лицето по чл. 108, ал. 2 от ЗГ, на което е издадено позволително за сеч № .....

.....

/ трите имена, подпис, дата - /

№ и дата на удостоверението за упражняване на лесовъдска практика: .....

Образец по чл. 53, ал. 6 от НСГ

Одобрил:.....
.....
/име, фамилия и подпис/: .....

дата:.....г.,
№ и дата на удостоверението за упражняване на лесовъдска практика: .....

Утвърдил:.....
.....
име, фамилия,/ подпис: .....
/попълва се само в случаите на чл. 53, ал. 4 от НСГ/
дата:.....г.,
№ и дата на удостоверението за упражняване на лесовъдска практика: .....

ТЕХНОЛОГИЧЕН ПЛАН № 1

За добив на дървесина от отдел.....182.....подотдел.....А.....
На СИДП ДП ТП ДГС „Нови пазар“ /попълва се само за държавни гори/
Община Н. Козлево.....; Землище с. Пет Могили.....;
имот с (кадастрален идентификатор/КВС) №....., /попълва се само за недържавни гори/

I. Схема за добива на дървесина от насаждението

М 1 : 10 000

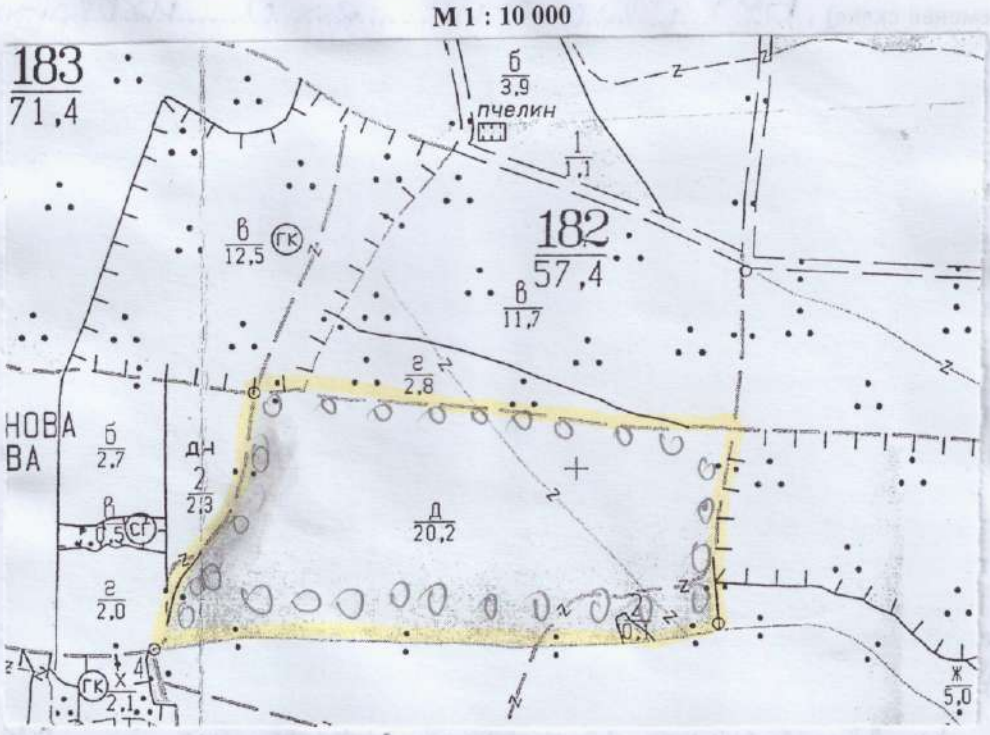

Легенда:

±±±± проектирани коларски вр. извозни пътища	»»»» проектирани тракторни вр. извозни пътища
- - - - - - - съществуващи извозни пътища	▲▲▲ временен склад
съществуващ автомобилен път	xxxxxx трасе на въжена линия
просека	=+=+=+= проектиран автомобилен път
граници на подотдела	място за събиране и съхранение на неорганични и битови отпадъци
място за зареждане с ГСМ	..... Котли
.....	.....

На схемата задължително се нанасят контурите на насаждението/имота, съществуващите и проектирани временни горски пътища, просеките, просеките за въжени линии, извозни пътища, временни складове както и връзката им със съществуващата автомобилна пътна мрежа.

II. Характеристика на насаждението

1.Вид на сечта ....Постепенно Котловинна..... / интензивност .....25.....%
Втори вид сеч ..... / интензивност .....%
2.Площ на подотдела .....20.2.....ха Размер на сечището..... ха
3. Състав по план/програма.....чер 7, клен 1, бор 2..... действителен.....чер 7, клен 1, бор 2.....
4. Запас на 1 ха: с клони.....143,56.....куб.м/ха , без клони .....130.....куб. м/ха.
5. Среден наклон на терена .....6.....градуса.
6. Очакван добив от маркираната дървесина .....342.....лежаща маса, куб.м.

дърв. вид / категория	УКР	ГОБР	КЛЕН			дърв. вид / категория	УКР					
едра	13	—	—			дребна	—	—	—			вър-
средна	2	—	—			дърва	282	30	15			шина

7.Наличие и характеристика на подраста преди сечта (състав, възраст, средна височина, % на покритие) .....

8. Средно извозно разстояние ....40 м....;

9. Други характеристики на насаждението (*токовища, сватбовища, надлесни дървета, сервитути, защитени територии, Натура 2000, защитени видове описани в доклада за гори с висока консервационна стойност, мъртва дървесина, вододайни зони биологично разнообразие и др.*) извън Натура 2000, не са описани, защитени и единични видове в доклада за ГВКС

III. Технологични указания и параметри на технологичната инфраструктура

1. Дървесината в насаждението да се добива при спазване на технологичната схема по т. I

2. Сечта ще се извършва с (моторен трион, ръчно, машини; кастренето на отсечените стъбла се извършва: в сечище, на временен склад) БМТ, кастренето да се извършва в сечището

3. Извозът от сечището до временните складове ще се осъществява с малогабаритна колесна техника, специализиран/приспособен/ колесен трактор ръчно с животинска тяга на (цели стъбла, дълги/къси секции, сортименти, чипс и др.; с влачене по терена, изцяло натоварени) на къси секции и сортименти, изцяло натоварени

4. Проектирани нови горски автомобилни пътища съгласно Наредба 5 за строителството в горските територии без промяна на предназначението им: дължина .....м. широчина .....м.

5. Изграждане/ремонт на временни извозни горски пътища (вярното се подчертава):

5.1. Тракторни – допустимо разстояние между тях .....м (не по-малко от 40 м), дължина .....м, широчина 4 м.

5.2. Коларски - разстояние между тях.....м (не по-малко от 40 м), дължина .....м, широчина ... м

6. Просеки за въжени линии: ..... бр.
допустимо разстояние между просеките ..... м., дължина ..... м., широчина ..... м.

7. Направа на просеки .....бр.
допустимо разстояние между тях .....м., дължина .....м., широчина ..... м.

8. Изграждане на нови временни складове (бр., площ в ха) на извозни пътища и площчета на склад, както и на временен склад извън границите на отдела

9. Мерки за опазване на оставащите на корен дървета, подраста, младиняка и почвата спазване на екологичните изисквания и изискванията за сеч и извоз

10. Начини на почистване на сечището разхвърляне в сечището чл. 1 ал. 1 от Наредба 8/

11. Материалите ще се извозят до временен склад.....
когато мястото на временния склад няма данни, позволяващи точното му определяне или попада извън мащаба на схемата по т. I, се посочват географските му координати в градуси, минути и секунди.

12. Други указания: спазване разпоредбите на закона за горите и Наредба № 8 за сечите и изискванията на горското сер. техника

Да се изнасят битовите отпадъци от сечището извън горските територии на определените за това места.

13. Всички операции по подготвителните и основните работи да се извършват съгласно изискванията на Правилника за здравословни и безопасни условия на труд в горите и правилата за противопожарна безопасност в горите.

Изготвил:..... /*подпис, име и фамилия*/
дата:.....
Място на издаване: гр. Нови пазар, ул.....
№ и дата на удостоверението за упражняване на лесовъдска практика:.....

Заличено
чл. 59 от ЗЗЛД

ЗАПОЗНАТ с технологичния план: /дата на издаването на позволителното за сеч/
Лицето по чл. 108, ал. 2 от ЗГ, на което е издадено позволително за сеч № .....
.....
/ трите имена, подпис, дата - /
№ и дата на удостоверението за упражняване на лесовъдска практика: .....

Образец по чл. 53, ал. 6 от НСГ

Одобрил:.....
.....
/име, фамилия и подпис/: .....
дата:.....г.,
№ и дата на удостоверението за упражняване на лесовъдска практика: .....

Утвърдил:.....
.....
име, фамилия,/ подпис: .....
/попълва се само в случаите на чл. 53, ал. 4 от НСГ/
дата:.....г.,
№ и дата на удостоверението за упражняване на лесовъдска практика: .....

ТЕХНОЛОГИЧЕН ПЛАН № 1

За добив на дървесина от отдел.....192.....подотдел.....1.....
На СИДП ДП ТП ДГС „Нови пазар“ /попълва се само за държавни гори/
Община .....Козлево.....; Землище .....Каравелово.....;
имот с (кадастрален идентификатор/КВС) №.....; /попълва се само за недържавни гори/

I. Схема за добива на дървесина от насаждението

М 1 : 10 000

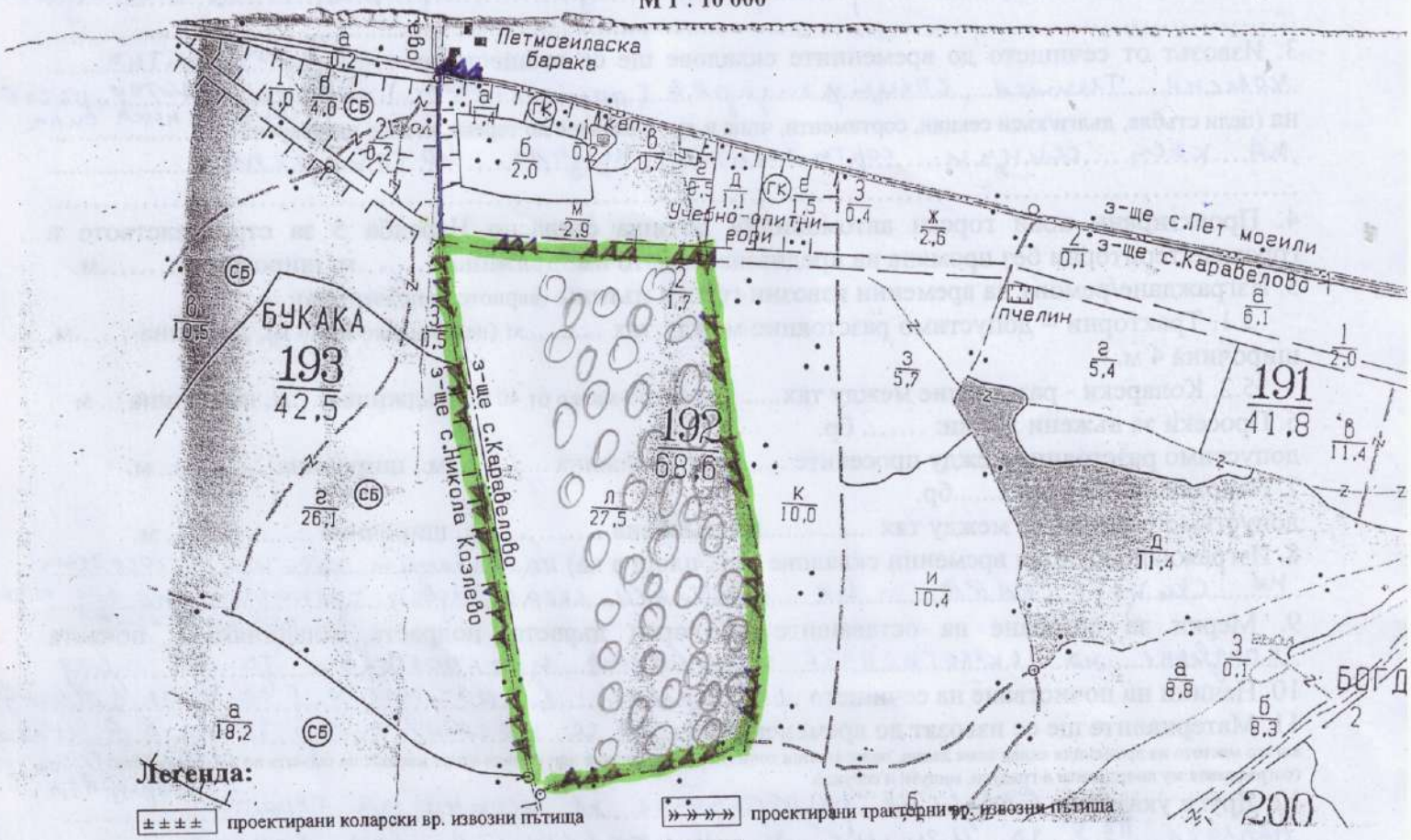

Легенда:

- ±±±± проектирани коларски вр. извозни пътища
- - - - - - - - - - съществуващи извозни пътища
- съществуващ автомобилен път
- просека
- граници на подотдела
- място за зареждане с ГСМ
- .....
- »»»» проектирани тракторни вр. извозни пътища
- ▲▲▲ временен склад
- xxxxxx трасе на въжена линия
- =+=+=+= проектиран автомобилен път
- място за събиране и съхранение на неорганични и битови отпадъци
- .....
- .....

На схемата задължително се нанасят контурите на насаждението/имота, съществуващите и проектирани временни горски пътища, просеките, просеките за въжени линии, извозни пътища, временни складове както и връзката им със съществуващата автомобилна пътна мрежа.

II. Характеристика на насаждението

1.Вид на сечта .....ПОСЕ. КОТЛ. ...../ интензивност .....25.....%
Втори вид сеч ...../ интензивност .....%
2.Площ на подотдела .....27,5.....ха Размер на сечището.....27,5..... ха
3. Състав по план/програма.....черн.бор 83 гр.дъб 17.....действителен.....
4. Запас на 1 ха: с клони.....191.....куб.м/ха , без клони .....151.....куб. м/ха.
5. Среден наклон на терена .....2.....градуса.
6. Очакван добив от маркираната дървесина .....304.....лежаща маса, куб.м.

дърв. вид / категория	г.бор	цер	гбр	клек	срлп	дърв. вид / категория	г.бор	цер	гбр	клек	срлп	
едра	0	5	0	0	4	дребна	0	0	0	0	0	вър-
средна	0	1	1	0	2	дърва	4	148	82	14	43	шина

7.Наличие и характеристика на подраста преди сечта (състав, възраст, средна височина, % на покритие) .....

8. Средно извозно разстояние .....; средно разстояние от сечището до временен склад

9. Други характеристики на насаждението (*токовища, сватбовища, надлесни дървета, сервитути, защитени територии, Натура 2000, защитени видове описани в доклада за гори с висока консервационна стойност, мъртва дървесина, вододайни зони, биологично разнообразие и др.*)

Извън Натура 2000. Не са описани застрашени, изчезващи и ценни видове в доклада за ГВВС

III. Технологични указания и параметри на технологичната инфраструктура

1. Дървесината в насаждението да се добива при спазване на технологичната схема по т. I

2. Сечта ще се извършва с (моторен трион, ръчно, машини; кастренето на отсечените стъбла се извършва: в сечище, на временен склад) БМТ, кастренето да е извършено в сечището

3. Извозът от сечището до временните складове ще се осъществява с малка техника, специализирана (при способен) колесен трактор, ръчно на (цели стъбла, дълги/къси секции, сортименти, чипс и др.; с влачене по терена, изцяло натоварени) на къси секции сортименти, изцяло натоварени

4. Проектирани нови горски автомобилни пътища съгласно Наредба 5 за строителството в горските територии без промяна на предназначението им: дължина .....м. широчина .....м.

5. Изграждане/ремонт на временни извозни горски пътища (вярното се подчертава):

5.1. Тракторни – допустимо разстояние между тях .....м (не по-малко от 40 м), дължина .....м, широчина 4 м.

5.2. Коларски - разстояние между тях.....м (не по-малко от 40 м), дължина .....м, широчина ... м

6. Просеки за въжени линии: ..... бр.
допустимо разстояние между просеките ..... м., дължина ..... м., широчина ..... м.

7. Направа на просеки .....бр.
допустимо разстояние между тях .....м., дължина .....м., широчина ..... м.

8. Изграждане на нови временни складове (бр., площ в ха) на временни пътища, посочени на скицата, както и на временен склад извън границите на поя отдел, ако има такъв

9. Мерки за опазване на оставащите на корен дървета, подраста, младиняка и почвата спазване на икономическите изисквания и технологията за сеч. чрез

10. Начини на почистване на сечището разхвърляне в сечището (чл. 48, ал. 1 от наредб

11. Материалите ще се извозят до временен склад да се посочат точно. ако няма склад, когато мястото на временния склад няма данни, позволяващи точното му определяне или попада извън мащаба на схемата по т. I, се посочват географските му координати в градуси, минути и секунди. елски наредбата

12. Други указания: Спазване разпоредбите на Закона за горите, Наредба № 8 за сечите и изсичането на горска сертификация

Да се изнасят битовите отпадъци от сечището извън горските територии на определените за това места.

13. Всички операции по подготвителните и основните работи да се извършват съгласно изискванията на Правилника за здравословни и безопасни условия на труд в горите и правилата за противопожарна безопасност в горите.

Изготв ..... /*подпис, име и фамилия*/

дата:...

Място

№ и да ка:

Заличено

чл. 59 от ЗЗЛД

ЗАПОЗНАТ с технологи издаването на позволителното за сеч/

Лицето по чл. 108, ал. 2 от ЗЛ, на което е издадено позволително за сеч № .....

/ трите имена, подпис, дата - /

№ и дата на удостоверението за упражняване на лесовъдска практика: .....

Образец по чл. 53, ал. 6 от НСГ

Одобрил:.....

.....

/име, фамилия и подпис/: .....

дата:.....г.,

№ и дата на удостоверението за упражняване на лесовъдска практика: .....

Утвърдил:.....

.....

име, фамилия,/ подпис: .....

/попълва се само в случаите на чл. 53, ал. 4 от НСГ/

дата:.....г.,

№ и дата на удостоверението за упражняване на лесовъдска практика: .....

ТЕХНОЛОГИЧЕН ПЛАН № 1...

За добив на дървесина от отдел.....199.....подотдел.....д.....

На ТП ДГС/ДЛС/УОГС.....Н. Пазар.....

Община Никола Козлево.....; Землище ...Никола Козлево.....;

имот с (кадастрален идентификатор/КВС) №.....; /попълва се само за недържавни гори/

I. Схема за добива на дървесина от насаждението

ДДД - 43°34'1.57"С
27°15'58.97"И (1600м)

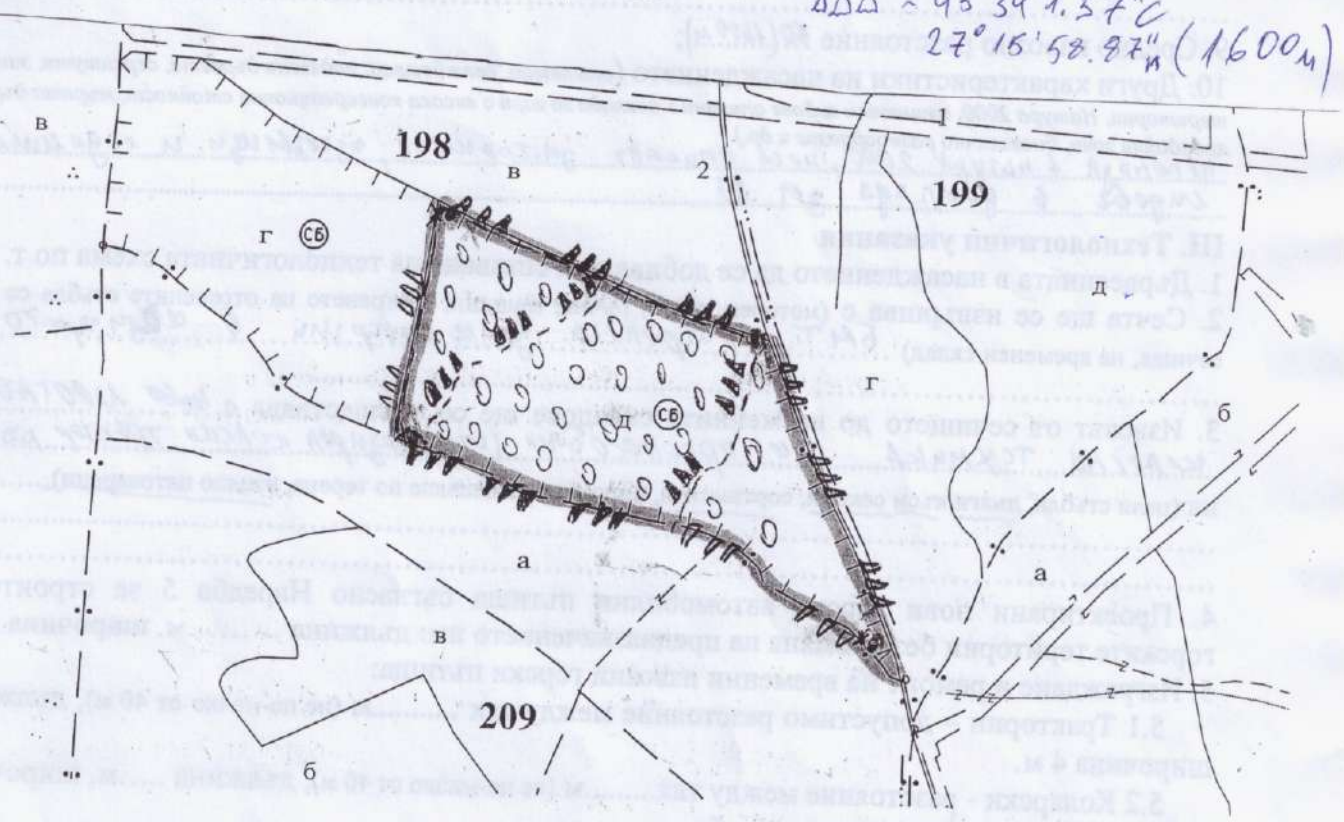

Легенда:

- ±±±±± проектирани коларски вр. извозни пътища
- - - - - - съществуващи извозни пътища
- съществуващ автомобилен път
- просека
- .....
- »»»» проектирани тракторни вр. извозни пътища
- ▲▲▲ временен склад
- xxxxxx трасе на въжена линия
- =+=+=+= проектиран автомобилен път
- .....

На схемата задължително се нанасят контурите на насаждението/имота, съществуващите и проектирани временни горски пътища, просеките, просеките за въжени линии, извозни пътища, временни складове както и връзката им със съществуващата автомобилна пътна мрежа.

II. Характеристика на насаждението

1.Вид на сечта ...Групово постепенно...../ интензивност ..25..%

Втори вид сеч ...../ интензивност .....%

2.Площ на подотдела ..17.2...ха Размер на сечището....17.2..... ха

3. Състав по план/програма...ГБР 5 дъб 5 К1 кл1, действителен...ГБР 4 дер 4 К1 клен 1...

4. Запас на 1 ха: с клони.....куб.м/ха , без клони .....куб. м/ха.

5. Среден наклон на терена ...2.....градуса.

6. Очакван добив от маркираната дървесина .....лежаща маса, куб.м.

II. Характеристика на насаждението

1.Вид на сечта ...гр. пости......./ интензивност 25 %

Втори вид сеч ...../ интензивност ..... %

2.Площ на подотдела 17,2 ..ха Размер на сечището 17,2 ..ха

3. Състав по план/програма 6бр 5 дер 3 бчк 1 кл 1, действителен 6бр 5 дер 3 бчк 1 кл 1

5. Запас на 1 ха: с клони 183 куб.м/ха , без клони .....куб. м/ха.

6. Среден наклон на терена ...2.....градуса.

7. Очакван добив от маркираната дървесина .....лежаща маса, куб.м.

дърв. вид / категория					дърв. вид / категория							
едра					дребна						върш-ина	
средна					дърва							

8.Наличие и характеристика на подраста преди сечта (състав, възраст, средна височина, % на покритие) 6бр 5 кл 3 бк 2

9. Средно извозно разстояние 50 (1600 м);

10. Други характеристики на насаждението (*токовища, сватбовища, надлесни дървета, сервитути, защитени територии, Натура 2000, защитени видове описани в доклада за гори с висока консервационна стойност, мъртва дървесина, вододайни зони, биологично разнообразие и др.*)
не попада в натура 2000, няма описаних застрашени, изчезващи и ендемични видове в доклада за ГИ

III. Технологични указания

1. Дървесината в насаждението да се добива при спазване на технологичната схема по т. I

2. Сечта ще се извършва с (моторен трион, ръчно, машини; кастренето на отсечените стъбла се извършва: в сечище, на временен склад) БМТ, кастренето да се извършва в сечището

3. Извозът от сечището до временните складове ще се осъществява с ...леко многабаритна лесна техника с по приспособени (специализирани колесни трактори ръчно на (цели стъбла, дълги/къси секции, сортименти, чипс и др.; с влачене по терена, изцяло натоварени).

4. Проектирани нови горски автомобилни пътища съгласно Наредба 5 за строителството в горските територии без промяна на предназначението им: дължина .....м. широчина .....м.

5. Изграждане и ремонт на временни извозни горски пътища:

5.1 Тракторни – допустимо разстояние между тях .....м (не по-малко от 40 м), дължина .....м, широчина 4 м.

5.2 Коларски - разстояние между тях.....м (не по-малко от 40 м), дължина .....м, широчина ... м

6. Просеки за въжени линии: ..... бр.
допустимо разстояние между просеките ..... м., дължина ..... м., широчина ..... м.

7. Направа на технологични просеки .....бр.
допустимо разстояние между тях .....м., дължина .....м., широчина ..... м.

8. Изграждане на нови временни складове (бр., площ в ха) на съществуващи извозни пътища и временен склад извън горни пътища на ниво отсек

9. Мерки за опазване на оставащите на корен дървета, подраста, младиняка и почвата спазване изискванията на ЗГ, НСГ горска сертификация

10. Начини за почистване на сечището разтоварване върху релата площ

11. Други указания: 43° 34' 1.57" С, 27° 15' 58.87" И

Да се изнасят битовите отпадъци от сечището извън горските територии на определените за това места.

12. Всички операции по подготвителните и основните работи да се извършват съгласно изискванията на Правилника за здравословни и безопасни условия на труд в горите и правилата за противопожарна безопасност в горите.

ЗАПОЗНАТ с технологичния план: ...../попълва се след издаването на позволителното за сеч/

Лицето по чл. 108, ал. 2 от ЗГ, на което е издадено позволително за сеч № .....

/ трите имена, подпис, дата - /

№ и дата на удостоверението за упражняване на лесовъдска практика: .....

Образец по чл. 53, ал. 6 от НСГ

Одобрил:.....
.....
/име, фамилия и подпис/: .....
дата:.....г.,
№ и дата на удостоверението за упражняване на лесовъдска практика: .....

Утвърдил:.....
.....
име, фамилия,/ подпис: .....
/попълва се само в случаите на чл. 53, ал. 4 от НСГ/
дата:.....г.,
№ и дата на удостоверението за упражняване на лесовъдска практика: .....

ТЕХНОЛОГИЧЕН ПЛАН №

За добив на дървесина от отдел.....201.....подотдел.....Г.....
На СИДП ДП ТП ДГС „Нови пазар“ /попълва се само за държавни гори/
Община ...Никола Козлево...; Землище ...Карлово...;
имот с (кадастрален идентификатор/КВС) №....., /попълва се само за недържавни гори/

I. Схема за добива на дървесина от насаждението

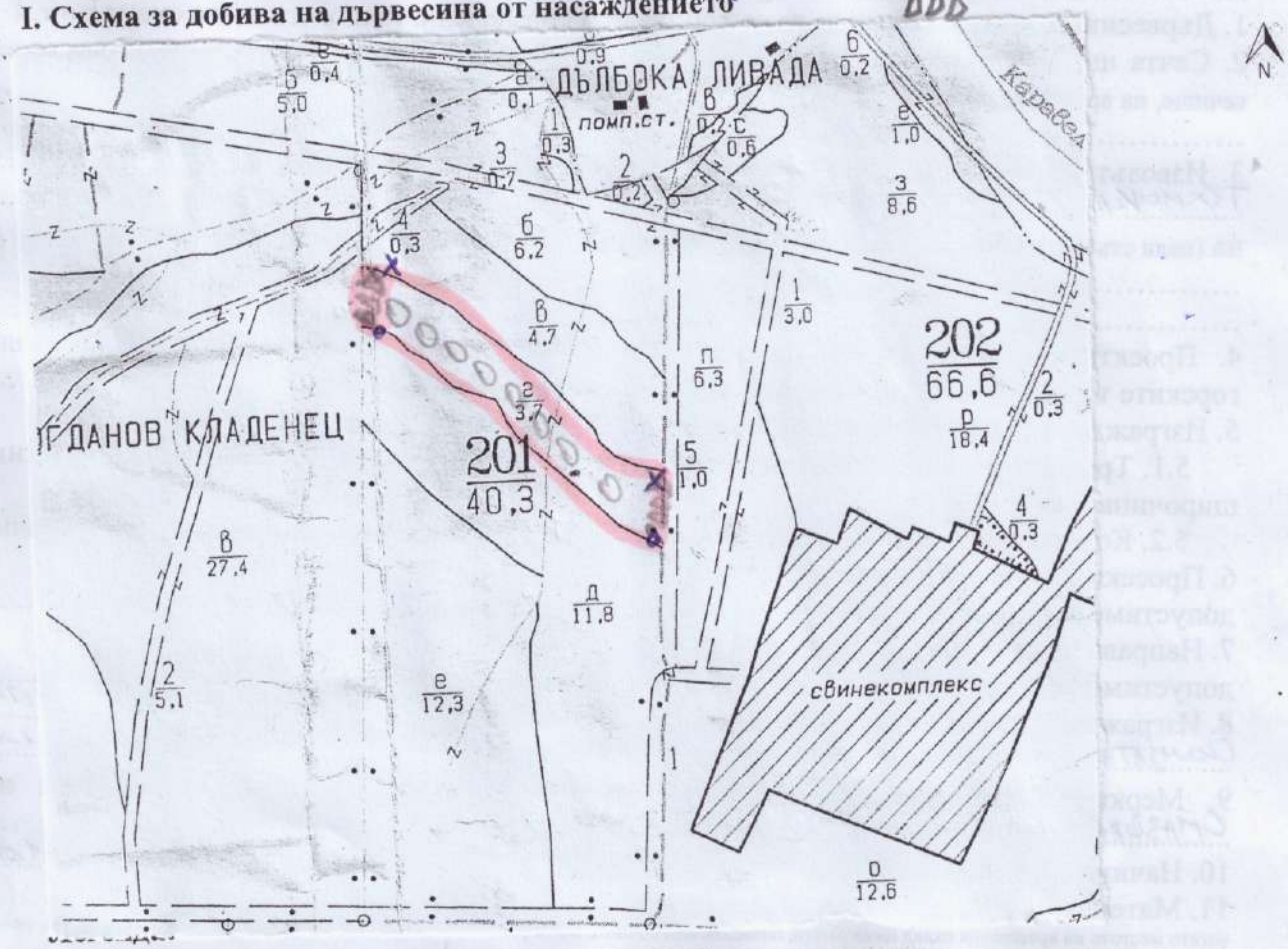

± ± ± ± проектирани коларски вр. извозни пътища
- - - - - - - съществуващи извозни пътища
съществуващ автомобилен път
просека
граници на подотдела
място за зареждане с ГСМ
.....
» » » » проектирани тракторни вр. извозни пътища
▲ ▲ ▲ временен склад
xxxxxx трасе на въжена линия
проектиран автомобилен път
място за събиране и съхранение на неорганични и битови отпадъци
.....
.....

На схемата задължително се нанасят контурите на насаждението/имота, съществуващите и проектирани временни горски пътища, просеките, просеките за въжени линии, извозни пътища, временни складове както и връзката им със съществуващата автомобилна пътна мрежа.

II. Характеристика на насаждението

1.Вид на сечта ...постепенно-котловинна.../ интензивност ...25...%
Втори вид сеч ...../ интензивност .....%
2.Площ на подотдела ...3,7...ха Размер на сечището...3,7...ха
3. Състав по план/програма...Дер..., действителен...Дер...
4. Запас на 1 ха: с клони...121...куб.м/ха , без клони ...112...куб. м/ха.
5. Среден наклон на терена ...3...градуса.
6. Очакван добив от маркираната дървесина ...51...лежаща маса, куб.м.

дърв. вид / категория	бук					дърв. вид / категория	бук					
едра	1					дребна	–					върш-шина
средна	–					дърва	50					

7.Наличие и характеристика на подраста преди сечта (състав, възраст, средна височина, % на покритие) .....

.....

8. Средно извозно разстояние .....;

9. Други характеристики на насаждението (*токовища, сватбовища, надлесни дървета, сервитути, защитени територии, Натура 2000, защитени видове описани в доклада за гори с висока консервационна стойност, мъртва дървесина, вододайни зони, биологично разнообразие и др.*)

Извен Натура 2000 не са описани застрашени/изчезващи енергични видове в доклада за ГВКС

III. Технологични указания и параметри на технологичната инфраструктура

1. Дървесината в насаждението да се добива при спазване на технологичната схема по т. I

2. Сечта ще се извършва с (моторен трион, ръчно, машини; кастренето на отсечените стъбла се извършва: в сечище, на временен склад) БМТ, кастренето да се извършва в сечището

.....

3. Извозът от сечището до временните складове ще се осъществява с Многофункционална колесна техника, трактор, ръчно с животинска тяга

на (цели стъбла, дълги/къси секции, сортименти, чипс и др.; с влачене по терена, изцяло натоварени).....

.....

.....

4. Проектирани нови горски автомобилни пътища съгласно Наредба 5 за строителството в горските територии без промяна на предназначението им: дължина .....м. широчина .....м.

5. Изграждане/ремонт на временни извозни горски пътища (вярното се подчертава):

5.1. Тракторни – допустимо разстояние между тях .....м (не по-малко от 40 м), дължина .....м, широчина 4 м.

5.2. Коларски - разстояние между тях.....м (не по-малко от 40 м), дължина .....м, широчина ... м

6. Просеки за въжени линии: ..... бр.

допустимо разстояние между просеките ..... м., дължина ..... м., широчина ..... м.

7. Направа на просеки .....бр.

допустимо разстояние между тях .....м., дължина .....м., широчина ..... м.

8. Изграждане на нови временни складове (бр., площ в ха) На извозни пътища посочени на скицата, както и на временен склад извен границите на под отдела

9. Мерки за опазване на оставащите на корен дървета, подраста, младиняка и почвата Спазване на екологичните изисквания и технологичните такси и извоз

10. Начини на почистване на сечището Разхвърлени в сечището /чл.44 от Наредба/

11. Материалите ще се извозят до временен склад.....

когато мястото на временния склад няма данни, позволяващи точното му определяне или попада извън машаба на схемата по т. I, се посочват географските му координати в градуси, минути и секунди.

12. Други указания: Спазване разпоредбите на Закона за горите Наредба №6 за сечите и изискванията на горска сертификация

.....

Да се изнасят битовите отпадъци от сечището извън горските територии на определените за това места.

13. Всички операции по подготвителните и основните работи да се извършват съгласно изискванията на Правилника за здравословни и безопасни условия на труд в горите и правилата за противопожарна безопасност в горите.

Изготви ..... /подпис, име и фамилия/

дата:.....

Място на

№ и дата ...: 14918/09.11.2022 г

Заличено

чл. 59 от ЗЗЛД

ЗАПОЗНАТ с технологич ...здаването на позволителното за сеч/

Лицето по чл. 108, ал. 2 от ЗГ, на което е издадено позволително за сеч № .....

.....

/ трите имена, подпис, дата - /

№ и дата на удостоверението за упражняване на лесовъдска практика: .....

Образец по чл. 53, ал. 6 от НСГ

Одобрил:.....
.....
/име, фамилия и подпис/: .....

дата:.....г.,
№ и дата на удостоверението за упражняване на лесовъдска практика: .....

Утвърдил:.....
.....
име, фамилия,/ подпис: .....
/попълва се само в случаите на чл. 53, ал. 4 от НСГ/
дата:.....г.,
№ и дата на удостоверението за упражняване на лесовъдска практика: .....

ТЕХНОЛОГИЧЕН ПЛАН №

За добив на дървесина от отдел 2011 подотдел Е
На СИДП ДП ТП ДГС „Нови пазар" /попълва се само за държавни гори/
Община Никола Козлево; Землище Каравелово;
имот с (кадастрален идентификатор/КВС) №....., /попълва се само за недържавни гори/

I. Схема за добива на дървесина от насаждението

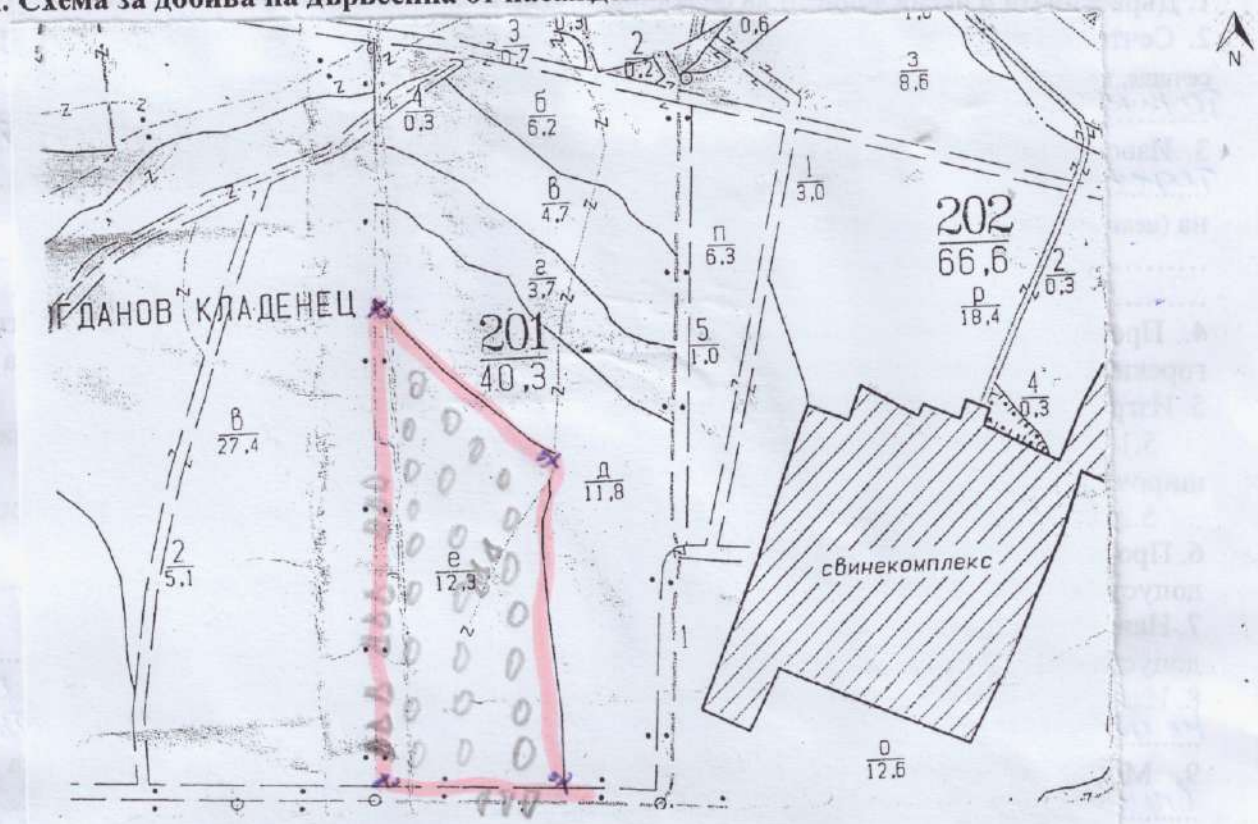

Л

±±±± проектирани коларски вр. извозни пътища	»»»» проектирани тракторни вр. извозни пътища
- - - - - - съществуващи извозни пътища	▲▲▲ временен склад
съществуващ автомобилен път	xxxxxx трасе на въжена линия
просека	=+=+=+= проектиран автомобилен път
граници на подотдела	● място за събиране и съхранение на неорганични и битови отпадъци
X място за зареждане с ГСМ	.....
.....	.....

На схемата задължително се нанасят контурите на насаждението/имота, съществуващите и проектирани временни горски пътища, просеките, просеките за въжени линии, извозни пътища, временни складове както и връзката им със съществуващата автомобилна пътна мрежа.

II. Характеристика на насаждението

1.Вид на сечта постепенно котловинна / интензивност 25 %
Втори вид сеч ..... / интензивност ..... %
2.Площ на подотдела 12,3 ха Размер на сечището..... ха
3. Състав по план/програма 4ер9, 6ЛГЪН1, действителен 4ер9, 6ЛГЪН1
4. Запас на 1 ха: с клони 154 куб.м/ха , без клони 141 куб. м/ха.
5. Среден наклон на терена 4 градуса.
6. Очакван добив от маркираната дървесина 192 лежаща маса, куб.м.

дърв. вид / категория	УИР	БЛ				дърв. вид / категория	УИР	БЛ					
едра	6	—				дребна	—	—				върш-шина	
средна	—	2				дърва	175	11					

7.Наличие и характеристика на подраста преди сечта (състав, възраст, средна височина, % на покритие) .....

8. Средно извозно разстояние .....;

9. Други характеристики на насаждението (*токовища, сватбовища, надлесни дървета, сервитути, защитени територии, Натура 2000, защитени видове описани в доклада за гори с висока консервационна стойност, мъртва дървесина, вододайни зони, биологично разнообразие и др.*) Извън Натура 200. Няма описани застрашени, изчезващи единични видове в доклада за ГВКС

III. Технологични указания и параметри на технологичната инфраструктура

1. Дървесината в насаждението да се добива при спазване на технологичната схема по т. I

2. Сечта ще се извършва с (моторен трион, ръчно, машини; кастренето на отсечените стъбла се извършва: в сечище, на временен склад) БМТ. Кастренето ще се извършва в сечището

3. Извозът от сечището до временните складове ще се осъществява с Малогабаритна колесна техника, трактор, ръчно с животинска тяга

на (цели стъбла, дълги/къси секции, сортименти, чипс и др.; с влачене по терена, изцяло натоварени).....

4. Проектирани нови горски автомобилни пътища съгласно Наредба 5 за строителството в горските територии без промяна на предназначението им: дължина .....м. широчина .....м.

5. Изграждане/ремонт на временни извозни горски пътища (вярното се подчертава):

5.1. Тракторни – допустимо разстояние между тях .....м (не по-малко от 40 м), дължина .....м, широчина 4 м.

5.2. Коларски - разстояние между тях.....м (не по-малко от 40 м), дължина .....м, широчина ... м

6. Просеки за въжени линии: ..... бр.
допустимо разстояние между просеките ..... м., дължина ..... м., широчина ..... м.

7. Направа на просеки .....бр.
допустимо разстояние между тях .....м., дължина .....м., широчина ..... м.

8. Изграждане на нови временни складове (бр., площ в ха) На извозни пътища посочени на скицата, както и на временен склад извън границите на имота

9. Мерки за опазване на оставащите на корен дървета, подраста, младиняка и почвата Спазване на екологичните изисквания и технология за СГС и извоз

10. Начини на почистване на сечището Разхвърляни в сечището (чл.48, ал.1 от НПУГВ)

11. Материалите ще се извозят до временен склад.....
когато мястото на временния склад няма данни, позволяващи точното му определяне или попада извън мащаба на схемата по т. I, се посочват географските му координати в градуси, минути и секунди.

12. Други указания: Спазване разпоредбите на Закона за горите, Наредба №8 за сечите и изискванията на горската сертификация

Да се изнасят битовите отпадъци от сечището извън горските територии на определените за това места.

13. Всички операции по подготвителните и основните работи да се извършват съгласно изискванията на Правилника за здравословни и безопасни условия на труд в горите и правилата за противопожарна безопасност в горите.

Изготви ... *име и фамилия/*

дата:....

Място н ... 11.2022г

№ и дат

Заличено

чл. 59 от ЗЗЛД

ЗАПОЗНАТ с технологичния ... зволителното за сеч/

Лицето по чл. 108, ал. 2 от ЗГ, на което с ...

/ трите имена, подпис, дата - /

№ и дата на удостоверението за упражняване на лесовъдска практика: .....

Образец по чл. 53, ал. 6 от НСГ

Одобрил:.....
.....
/име, фамилия и подпис/: .....

дата:.....г.,
№ и дата на удостоверението за упражняване на лесовъдска практика: .....

Утвърдил:.....
.....
име, фамилия,/ подпис: .....
/попълва се само в случаите на чл. 53, ал. 4 от НСГ/
дата:.....г.,
№ и дата на удостоверението за упражняване на лесовъдска практика: .....

ТЕХНОЛОГИЧЕН ПЛАН №

За добив на дървесина от отдел 204 подотдел А
На СИДП ДП ТП ДГС „Нови пазар" /попълва се само за държавни гори/
Община Никола Козлево; Землище КАРАВЕЛОВО;
имот с (кадастрален идентификатор/КВС) №....., /попълва се само за недържавни гори/

I. Схема за добива на дървесина от насаждението

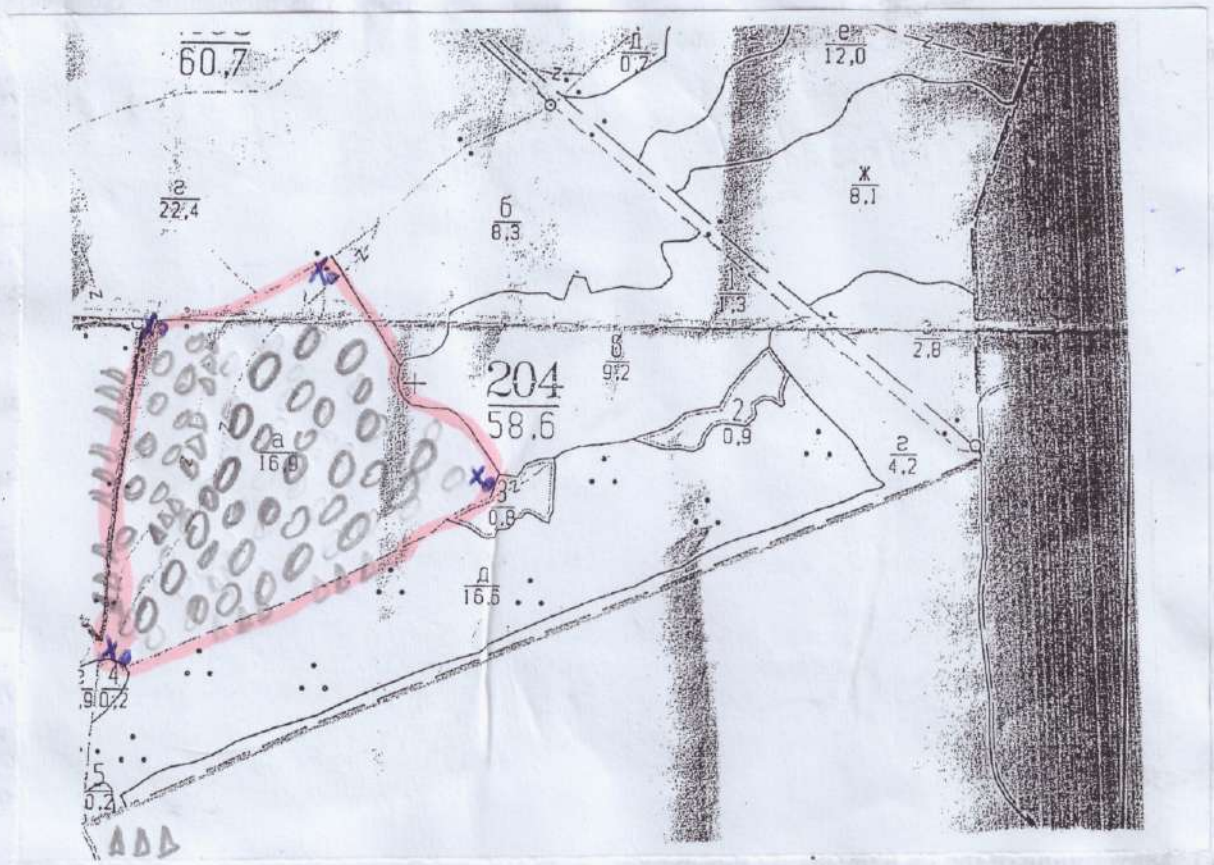

Легенда:

- ±±±± проектирани коларски вр. извозни пътища
- - - - - - - съществуващи извозни пътища
- съществуващ автомобилен път
- просека
- граници на подотдела
- × място за зареждане с ГСМ
- .....
- »»»» проектирани тракторни вр. извозни пътища
- ▲▲▲ временен склад
- xxxxxx трасе на въжена линия
- =+=+= проектиран автомобилен път
- ● място за събиране и съхранение на неорганични и битови отпадъци
- .....
- .....

На схемата задължително се нанасят контурите на насаждението/имота, съществуващите и проектирани временни горски пътища, просеките, просеките за въжени линии, извозни пътища, временни складове както и връзката им със съществуващата автомобилна пътна мрежа.

II. Характеристика на насаждението

1.Вид на сечта Постепенно-котловинна / интензивност 30 %
Втори вид сеч ..... / интензивност .....%
2.Площ на подотдела 16,9 ха Размер на сечището 16,9 ха
3. Състав по план/програма 4Бр10, ..., действителен 3Бр10,6Л1
4. Запас на 1 ха: с клони 158 куб.м/ха , без клони 146 куб. м/ха.
5. Среден наклон на терена 4 градуса.
6. Очакван добив от маркираната дървесина 286 лежаща маса, куб.м.

дърв. вид / категория	бер	бл				дърв. вид / категория	бер	бл				
едра	27	13				дребна	–	–				вър-
средна	1	–				дърва	212	33				шина

7.Наличие и характеристика на подраста преди сечта (състав, възраст, средна височина, % на покритие) .....

8. Средно извозно разстояние .....;

9. Други характеристики на насаждението (*токовища, сватбовища, надлесни дървета, сервитути, защитени територии, Натура 2000, защитени видове описани в доклада за гори с висока консервационна стойност, мъртва дървесина, вододайни зони, биологично разнообразие и др.*)

Извън Натура 2000 неса описани застрашени/изчезващи индивидуални видове в доклада за ГВКС

III. Технологични указания и параметри на технологичната инфраструктура

1. Дървесината в насаждението да се добива при спазване на технологичната схема по т. I

2. Сечта ще се извършва с (моторен трион, ръчно, машини; кастренето на отсечените стъбла се извършва: в сечище, на временен склад) бМТ, кастренето да се извърши в сечището

3. Извозът от сечището до временните складове ще се осъществява с Малогабаритна колесна трактор. техника, ръчно с ниво отника тяга на (цели стъбла, дълги/къси секции, сортименти, чипс и др.; с влачене по терена, изцяло натоварени).....

4. Проектирани нови горски автомобилни пътища съгласно Наредба 5 за строителството в горските територии без промяна на предназначението им: дължина .....м. широчина .....м.

5. Изграждане/ремонт на временни извозни горски пътища (вярното се подчертава):

5.1. Тракторни – допустимо разстояние между тях .....м (не по-малко от 40 м), дължина .....м, широчина 4 м.

5.2. Коларски - разстояние между тях.....м (не по-малко от 40 м), дължина .....м, широчина ... м

6. Просеки за въжени линии: ..... бр.
допустимо разстояние между просеките ..... м., дължина ..... м., широчина ..... м.

7. Направа на просеки .....бр.
допустимо разстояние между тях .....м., дължина .....м., широчина ..... м.

8. Изграждане на нови временни складове (бр., площ в ха) на извозни пътища посочени на скицата, както и на временен склад извен границите на ПУГ

9. Мерки за опазване на оставащите на корен дървета, подраста, младиняка и почвата спазване на екологичните изисквания и технологичя за сеч и извоз

10. Начини на почистване на сечището разхвърлят в сечището (чл 48 ал 1 от Наредба)

11. Материалите ще се извозят до временен склад.....
когато мястото на временния склад няма данни, позволяващи точното му определяне или попада извън мащаба на схемата по т. I, се посочват географските му координати в градуси, минути и секунди.

12. Други указания: спазване разпоредбите на Закона за горите Наредба № 8 за сечите и изискванията на горска сертификация

Да се изнасят битовите отпадъци от сечището извън горските територии на определените за това места.

13. Всички операции по подготвителните и основните работи да се извършват съгласно изискванията на Правилника за здравословни и безопасни условия на труд в горите и правилата за противопожарна безопасност в горите.

Изготвил ..... /подпис, име и фамилия/

дата:.....

Място на ... ка: 14518/09.11.2022г

№ и дата ...

Заличено

чл. 59 от ЗЗЛД

ЗАПОЗНАТ с технологи ... издаването на позволителното за сеч/

Лицето по чл. 108, ал. 2 от ЗГ, на което е издадено позволително за сеч № .....

/ трите имена, подпис, дата - /

№ и дата на удостоверението за упражняване на лесовъдска практика: .....

Образец по чл. 53, ал. 6 от НСГ

Одобрил:.....
.....
/име, фамилия и подпис/: .....
дата:.....г.,
№ и дата на удостоверението за упражняване на лесовъдска практика: .....

Утвърдил:.....
.....
име, фамилия,/ подпис: .....
/попълва се само в случаите на чл. 53, ал. 4 от НСГ/
дата:.....г.,
№ и дата на удостоверението за упражняване на лесовъдска практика: .....

ТЕХНОЛОГИЧЕН ПЛАН № 1

За добив на дървесина от отдел 204 подотдел 6
На СИДП ДП ТП ДГС „Нови пазар“ /попълва се само за държавни гори/
Община Никола Козлево; Землище Кравеново;
имот с (кадастрален идентификатор/КВС) №..... /попълва се само за недържавни гори/

I. Схема за добива на дървесина от насаждението

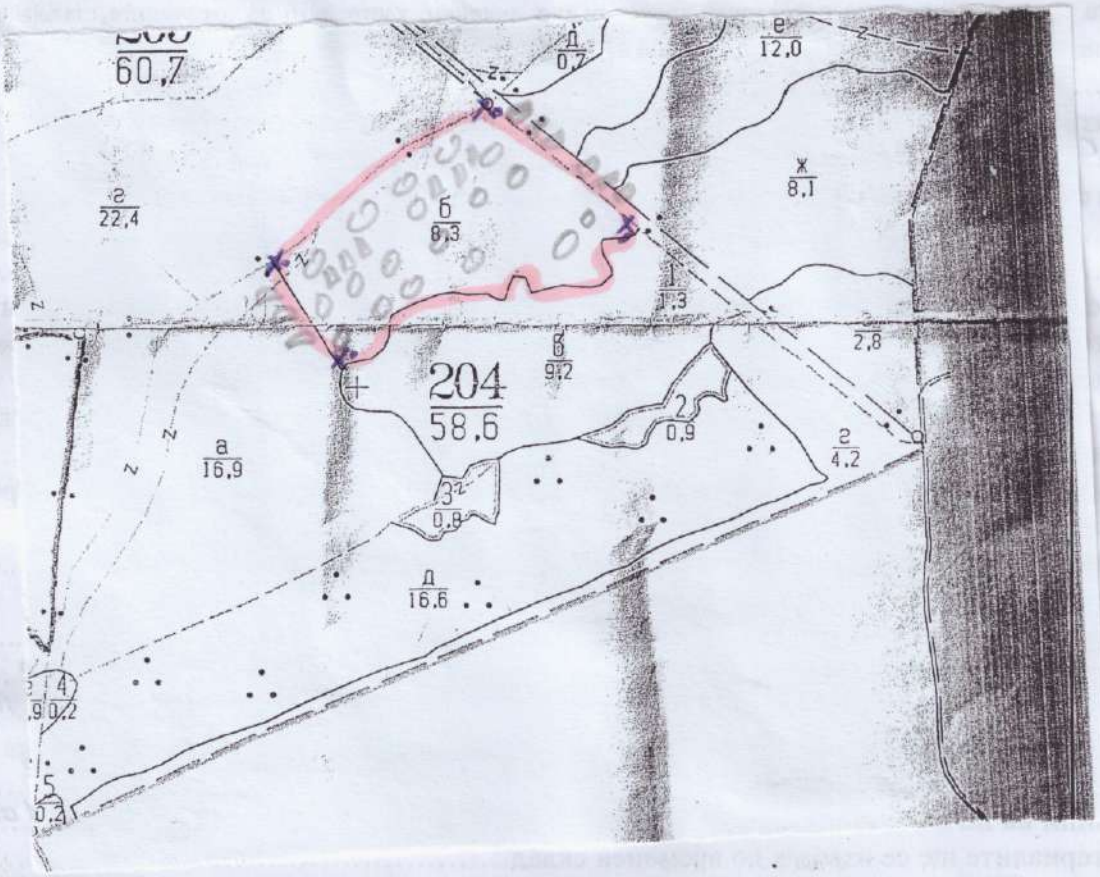

Легенда:

- ±±±± проектирани коларски вр. извозни пътища
- - - - - - - съществуващи извозни пътища
- съществуващ автомобилен път
- просека
- граници на подотдела
- X място за зареждане с ГСМ
- .....
- »»»» проектирани тракторни вр. извозни пътища
- ▲▲▲ временен склад
- xxxxxx трасе на въжена линия
- =+=+=+= проектиран автомобилен път
- ● място за събиране и съхранение на неорганични и битови отпадъци
- .....
- .....

На схемата задължително се нанасят контурите на насаждението/имота, съществуващите и проектирани временни горски пътища, просеките, просеките за въжени линии, извозни пътища, временни складове както и връзката им със съществуващата автомобилна пътна мрежа.

II. Характеристика на насаждението

1.Вид на сечта Постепенно - котловинно / интензивност 20 %
Втори вид сеч ..... / интензивност .....%
2.Площ на подотдела 8,3 ха Размер на сечището 8,3 ха
3. Състав по план/програма 3ер,1б, действителен 2ер,6бл
4. Запас на 1 ха: с клони 114 куб.м/ха , без клони 104 куб. м/ха.
5. Среден наклон на терена 4 градуса.
6. Очакван добив от маркираната дървесина 81 лежаща маса, куб.м.

дърв. вид / категория	мер	бл				дърв. вид / категория	мер	бл					
едра	1	–				дребна	–	–				вър-	
средна	–	–				дърва	55	26				шина	

7.Наличие и характеристика на подраста преди сечта (състав, възраст, средна височина, % на покритие) .....

8. Средно извозно разстояние .....;

9. Други характеристики на насаждението (*токовища, сватбовища, надлесни дървета, сервитути, защитени територии, Натура 2000, защитени видове описани в доклада за гори с висока консервационна стойност, мъртва дървесина, вододайни зони, биологично разнообразие и др.*)

Извън НАТУРА 2000 - НСА описани застрашени, изчезващи ендемични видове в доклада з ГВКС

III. Технологични указания и параметри на технологичната инфраструктура

1. Дървесината в насаждението да се добива при спазване на технологичната схема по т. I

2. Сечта ще се извършва с (моторен трион, ръчно, машини; кастренето на отсечените стъбла се извършва: в сечище, на временен склад) бмт, кастренето щеше извършвано в сечището

3. Извозът от сечището до временните складове ще се осъществява с малогабаритна колесна техника, трактор, ръчно с животинска тяга

на (цели стъбла, дълги/къси секции, сортименти, чипс и др.; с влачене по терена, изцяло натоварени).....

4. Проектирани нови горски автомобилни пътища съгласно Наредба 5 за строителството в горските територии без промяна на предназначението им: дължина .....м. широчина .....м.

5. Изграждане/ремонт на временни извозни горски пътища (вярното се подчертава):

5.1. Тракторни – допустимо разстояние между тях .....м (не по-малко от 40 м), дължина .....м, широчина 4 м.

5.2. Коларски - разстояние между тях.....м (не по-малко от 40 м), дължина .....м, широчина ... м

6. Просеки за въжени линии: ..... бр.

допустимо разстояние между просеките ..... м., дължина ..... м., широчина ..... м.

7. Направа на просеки .....бр.

допустимо разстояние между тях .....м., дължина .....м., широчина ..... м.

8. Изграждане на нови временни складове (бр., площ в ха) На извозни пътища посочени на скицата, както и временен склад извън границите на подотдела

9. Мерки за опазване на оставащите на корен дървета, подраста, младиняка и почвата Спазване на екологичните изисквания технологии за сеч и извоз

10. Начини на почистване на сечището Разхвърлян в сечището /чл.46 ал.1 от Наредба 8/

11. Материалите ще се извозят до временен склад.....

когато мястото на временния склад няма данни, позволяващи точното му определяне или попада извън мащаба на схемата по т. I, се посочват географските му координати в градуси, минути и секунди.

12. Други указания: Спазване разпоредбите на Закона за горите Наредба № 8 за сечите и изискванията на горска сертификация

Да се изнасят битовите отпадъци от сечището извън горските територии на определените за това места.

13. Всички операции по подготвителните и основните работи да се извършват съгласно изискванията на Правилника за здравословни и безопасни условия на труд в горите и правилата за противопожарна безопасност в горите.

Изготвил ..... /подпис, име и фамилия/

дата:.....

Място на изготвяне: гр. Нови пазар

№ и дата на ... /09.11.2022г

Заличено

чл. 59 от ЗЗЛД

ЗАПОЗНАТ с технологичния план ..... на позволителното за сеч/

Лицето по чл. 108, ал. 2 от ЗГ, на което е издадено позволително за сеч № .....

/ трите имена, подпис, дата - /

№ и дата на удостоверението за упражняване на лесовъдска практика: .....

Заличено
чл. 59 от ЗЗЛП

Образец по чл. 53, ал. 6 от НСГ

Одобрил:.....

.....

име, фамилия,/ подпис: .....

дата:.....г.,

№ и дата на удостоверението за упражняване на лесовъдска практика: .....

ТЕХНОЛОГИЧЕН ПЛАН № ....

За добив на дървесина от отдел.....97.....подотдел.....ч.....

На ТП ДГС/ДЛС.....Нови Пазар..... */попълва се само за държавни гори/*

Община .....Никола Козлево.....; Землище .....Ружица.....;

имот с (кадастрален идентификатор/КВС) №....., */попълва се само за недържавни гори/*

I. Схема за добива на дървесина от насаждението

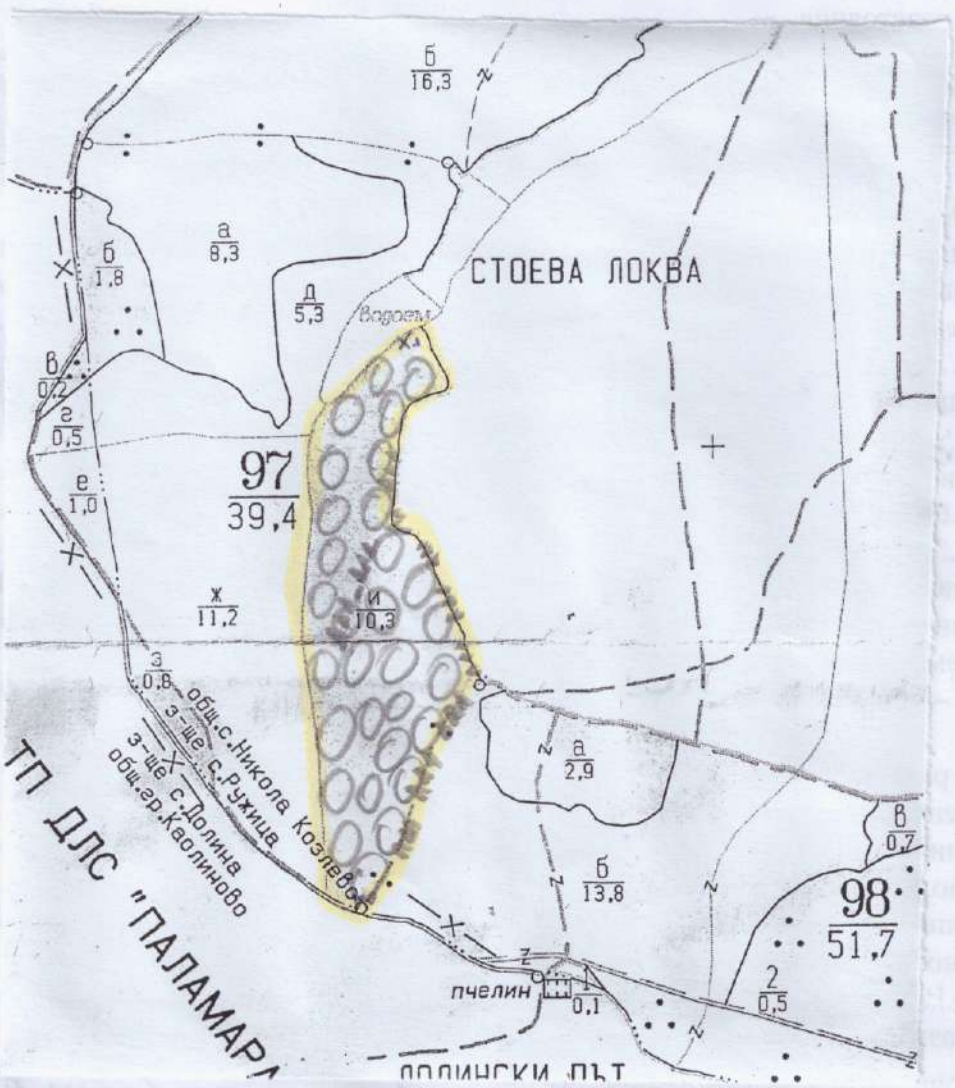

Легенда:

± ± ± ± проектирани коларски вр. извозни пътища

- - - - - - - съществуващи извозни пътища

= = = = = = = съществуващ автомобилен път

^^^^^^^ технологична просека

• ГСМ

Грн. на отдел

» » » » проектирани тракторни вр. извозни пътища

▲ ▲ ▲ временен склад

xxxxxx трасе на въжена линия

=+=+=+= проектиран автомобилен път

x Извст. за бит. отпадъци

На схемата задължително се нанасят контурите на насаждението/имота, съществуващите и проектирани временни горски пътища, технологичните просеки, просеките за въжени линии, извозни пътища, временни складове както и връзката им със съществуващата автомобилна пътна мрежа.

II. Характеристика на насаждението

1.Вид на сечта .....постепенно - котловинно...../ интензивност ....25....%

Втори вид сеч ...../ интензивност .....%

2.Площ на подотдела ....103.....ха Размер на сечището.....103..... ха

3. Състав по план/програма....10 ел 9, Бл.бук 1....., действителен.....10 ел 9, Бл.бук 1.

5. Запас на 1 ха: с клони.....143.....куб.м/ха , без клони ....132.....куб. м/ха.

6. Среден наклон на терена .....6.....градуса.

7. Очакван добив от маркираната дървесина .....234.....лежаща маса, куб.м.

дърв. вид / категория	Ел	Бл.бук				дърв. вид / категория	Ел	Бл.бук					
едра	3	1				дребна	–	–				върш-шина	
средна	–	–				дърва	128	32					

8.Наличие и характеристика на подраста преди сечта (състав, възраст, средна височина, % на покритие) ....10 ел 9, Бл.бук 1.....

.....

9. Средно извозно разстояние .....;

10. Други характеристики на насаждението (*токовища, сватбовища, надлесни дървета, сервитути, защитени територии, Натура 2000, защитени видове описани в доклада за гори с висока консервационна стойност, мъртва дървесина, вододайни зони, биологично разнообразие и др.)*

Няма Натура 2000, не са описани застрашени, изчезващи и ендемични видове в доклада за ГВКС

III. Технологични указания

1. Дървесината в насаждението да се добива при спазване на технологичната схема по т. I

2. Сечта ще се извършва с (моторен трион, ръчно, машини; кастренето на отсечените стъбла се извършва: в сечище, на временен склад) ....БМТ, кастренето да се извърши в сечището.....

.....

3. Извозът от сечището до временните складове ще се осъществява с....Малогабаритни колесни техники, специализирана (приспособена) колесен трактор, ръчно, с животинска сила на (цели стъбла, дълги/къси секции, сортименти, чипс и др.; с влачене по терена, изцяло натоварени).....

на къси секции и сортименти и изцяло натоварени.....

.....

4. Проектирани нови горски автомобилни пътища съгласно Наредба 5 за строителството в горските територии без промяна на предназначението им: дължина .....м. широчина .....м.

5. Изграждане и ремонт на временни извозни горски пътища:

5.1 Тракторни – допустимо разстояние между тях .....м (не по-малко от 40 м), дължина .....м, широчина 4 м.

5.2 Коларски - разстояние между тях.....м (не по-малко от 40 м), дължина .....м, широчина ... м

6. Просеки за въжени линии: ..... бр.

допустимо разстояние между просеките ..... м., дължина ..... м., широчина ..... м.

7. Направа на технологични просеки .....бр.

допустимо разстояние между тях .....м., дължина .....м., широчина ..... м.

8. Изграждане на нови временни складове (бр., площ в ха) ....на удобни пътища по-малко на склонове, практически временни складове в съседните на подотдела

9. Мерки за опазване на оставащите на корен дървета, подраста, младиняка и почвата спазване на екологичните изисквания и технологията за сечи, вл.

10. Начини за почистване на сечището разхвърляне в сечището (чл.48, ал.1 от Наредба №8

11. Други указания: ....спазване на разпоредбите на Закона за горите, Наредба №8 за сечите и изискванията на горско сертифициране

Да се изнасят битовите отпадъци от сечището извън горските територии на определените за това места.

12. Всички операции по подготвителните и основните работи да се извършват съгласно изискванията на Правилника за здравословни и безопасни условия на труд в горите и правилата за противопожарна безопасност в горите.

ЗАПОЗНАТ с технологичния план: ...../попълва се след издаването на позволителното за сеч/

Лицето по чл. 108, ал. 2 от ЗГ, на което е издадено позволително за сеч № .....

.....

/ трите имена, подпис, дата - /

№ и дата на удостоверението за упражняване на лесовъдска практика: .....