

Одобрил:.....

/име, фамилия и подпис:/.....

дата:.....г.,

№ и дата на удостоверение за упражняване на лесовъдска практика:

Утвърдил:.....

име, фамилия, /подпис:.....

/попълва се само в случаите на чл. 53, ал. 4 от НСГ/

дата:.....г.,

№ и дата на удостоверение за упражняване на лесовъдска практика:

ТЕХНОЛОГИЧЕН ПЛАН №

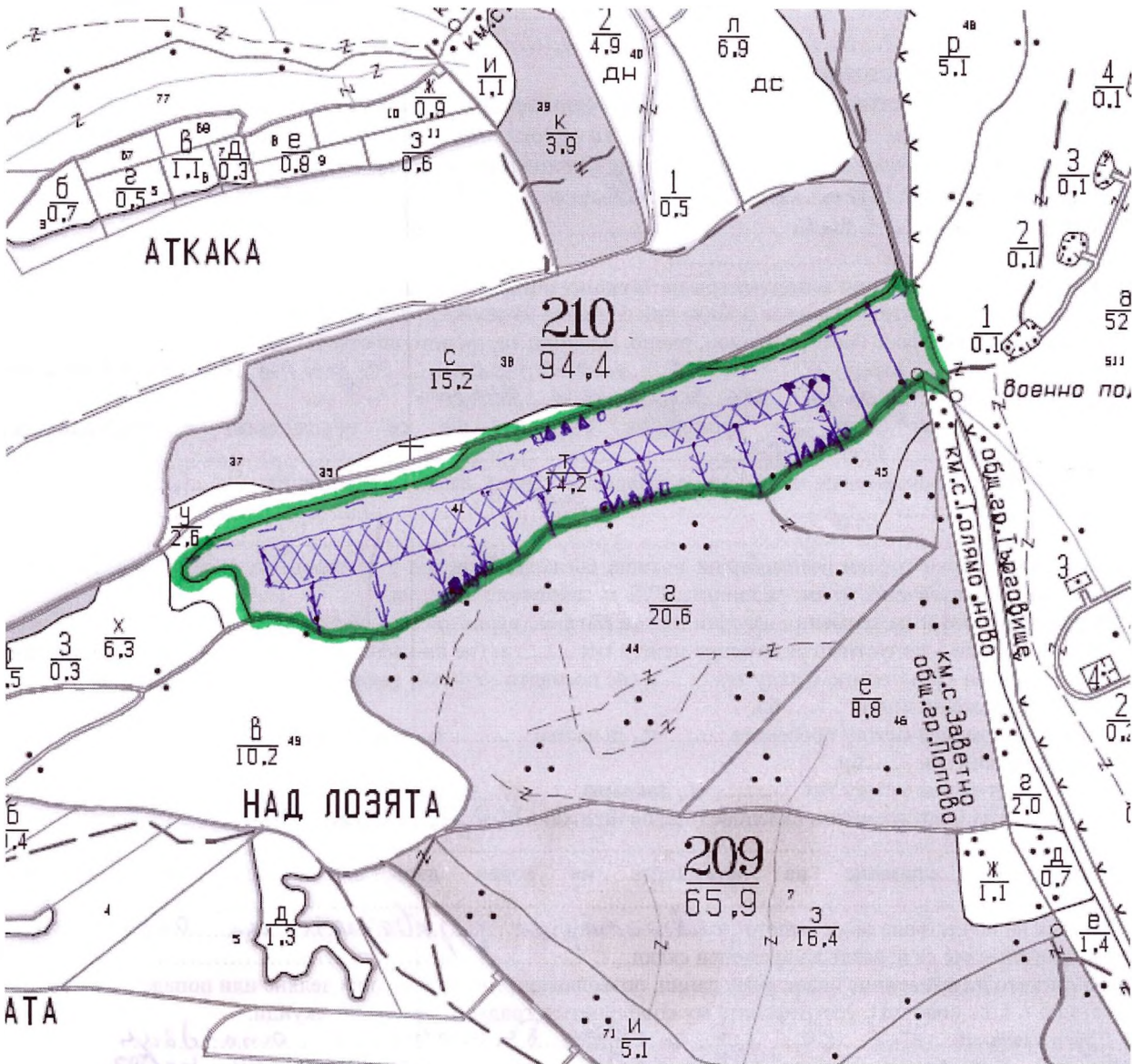
За добив на дървесина от отдел. 210 подотдел. Т.....

На ТП ДГС/ДЛС/УОГС Сергич Лоч /попълва се само за държавни гори/

Община Лопово; Землище с. Звемичо.....;

имот с (кадастрален идентификатор/КВС) №..... /попълва се само за недържавни гори/

I. Схема за добива на дървесина от насаждението



Легенда:

++++ проектирани коларски вр. извозни пътища

----- съществуващи извозни пътища

===== съществуващ автомобилен път

~~~~~ просека

XXXXXX неуловима част

□ - РСМ

====>>> проектирани тракторни вр. извозни пътища

▲▲▲▲ временен склад

XXXXXX трасе на въжена линия

====+==== проектиран автомобилен път

○ место за отпадъци

На схемата задължително се нанасят контурите на насаждението/имота, съществуващите и проектирани временни горски пътища, просеките, просеките за въжени линии, извозни пътища, временни складове както и връзката им със съществуващата автомобилна пътна мрежа.



**II. Характеристика на насаждението**

1. Вид на сечта *постепенно-чотбовица* / интензивност *25%*  
 Втори вид сеч ..... / интензивност .....%  
 2. Площ на подотдела *14,2* ха Размер на сечището..... ха  
 3. Състав по план/програма *цур 9 бл 1*, действителен *цур 9 бл 1*  
 4. Запас на 1 ха: с клони *2,12* куб.м/ха, без клони *1,92* куб. м/ха.  
 5. Среден наклон на терена *19* градуса.  
 6. Очакван добив от маркираната дървесина *820* лежаща маса, куб.м.

| дърв. вид категория | <i>цур бл 2 мжг кл. к.збр</i> |             |            |            |              | дърв. вид категория | <i>цур бл 2 мжг кл. к.збр</i> |             |            |            |              | вършина |
|---------------------|-------------------------------|-------------|------------|------------|--------------|---------------------|-------------------------------|-------------|------------|------------|--------------|---------|
|                     | <i>цур</i>                    | <i>бл 2</i> | <i>мжг</i> | <i>кл.</i> | <i>к.збр</i> |                     | <i>цур</i>                    | <i>бл 2</i> | <i>мжг</i> | <i>кл.</i> | <i>к.збр</i> |         |
| едра                | <i>211</i>                    | <i>10</i>   | -          | -          | -            | дребна              | -                             | -           | -          | -          | -            |         |
| средна              | <i>44</i>                     | <i>1</i>    | -          | -          | -            | дърва               | <i>335</i>                    | <i>13</i>   | <i>15</i>  | <i>2</i>   | <i>10</i>    |         |

7. Наличие и характеристика на подраста преди сечта (състав, възраст, средна височина, % на покритие)  
*дългичи дървета подраст.*  
 8. Средно извозно разстояние *5,0*;  
 9. Други характеристики на насаждението (токовища, сватбовища, надлесни дървета, сервитути, защитени територии, Natura 2000, защитени видове описани в доклада за гори с висока консервационна стойност, мъртва дървесина, вододайни зони, биологично разнообразие и др.)  
*Извън Natura 2000. Няма защитени видове с вододайни зони.*

**III. Технологични указания и параметри на технологичната инфраструктура**

1. Дървесината в насаждението да се добива при спазване на технологичната схема по т. I  
 2. Сечта ще се извършва с (моторен трион, ръчно, машини; кастренето на отсечените стъбла се извършва: в сечище, на временен склад) *с моторен, ръчен, кастренето ще се извършва на временен склад.*  
 3. Извозът от сечището до временните складове ще се осъществява с *трактор* на (цели стъбла, дълги/къси секции, сортименти, чипс и др.; с влачене по терена, изцяло натоварени).  
 4. Проектирани нови горски автомобилни пътища съгласно Наредба 5 за строителството в горските територии без промяна на предназначението им: дължина .....м. широчина .....м.  
 5. Изграждане/ремонт на временни извозни горски пътища (вярното се подчертава):  
 5.1. Тракторни – допустимо разстояние между тях .....м (не по-малко от 40 м), дължина .....м, широчина 4 м.  
 5.2. Коларски - разстояние между тях.....м (не по-малко от 40 м), дължина .....м, широчина ... м  
 6. Просеки за въжени линии: ..... бр.  
 допустимо разстояние между просеките ..... м., дължина ..... м., широчина ..... м.  
 7. Направа на просеки .....бр.  
 допустимо разстояние между тях .....м., дължина ..... м., широчина ..... м.  
 8. Изграждане на нови временни складове (бр., площ в ха) *4 бр, 0,2 ха*  
 9. Мерки за опазване на оставащите на корен дървета, подраста, младияка и почвата  
 10. Начини на почистване на сечището *ръчно с ръчни косачки или вършеца*  
 11. Материалите ще се извозят до временен склад.....  
 когато мястото на временния склад няма данни, позволяващи точното му определяне или попада извън мащаба на схемата по т. I, се посочват географските му координати в градуси, минути и секунди.  
 12. Други указания: *Да се изключат битовите отпадъци и битовите отпадъци от сечището и да се изнесат битовите отпадъци от сечището извън горските територии на определените за това места.*  
 13. Всички операции по подготвителните и основните работи да се извършват съгласно изискванията на Правилника за здравословни и безопасни условия на труд в горите и правилата за противопожарна безопасност в горите.

Изготвил: *В. Василев* /подпис, име и фамилия/  
 дата: *23.02.2014*  
 Място на издаване: *гр. София*  
 № и дата на удостоверение за упражняване на лесовъдска практика: *10962/29.10.2014г.*  
 ЗАПОЗНАТ с технологичния план: ...../попълва се след издаването на разрешителното за сеч/  
 Лицето по чл. 108, ал. 2 от ЗГ, на което е издадено разрешително за сеч № .....

/ трите имена, подпис, дата - /

№ и дата на удостоверение за упражняване на лесовъдска практика: .....

Одобрил: .....

Утвърдил: .....

/име, фамилия и подпис:/ .....

име, фамилия, /подпис: .....

дата: .....Г.,

/попълва се само в случаите на чл. 53, ал. 4 от НСГ/

№ и дата на удостоверение за упражняване на лесовъдска практика: .....

дата: .....Г.,

№ и дата на удостоверение за упражняване на лесовъдска практика: .....

**ТЕХНОЛОГИЧЕН ПЛАН № 1...**

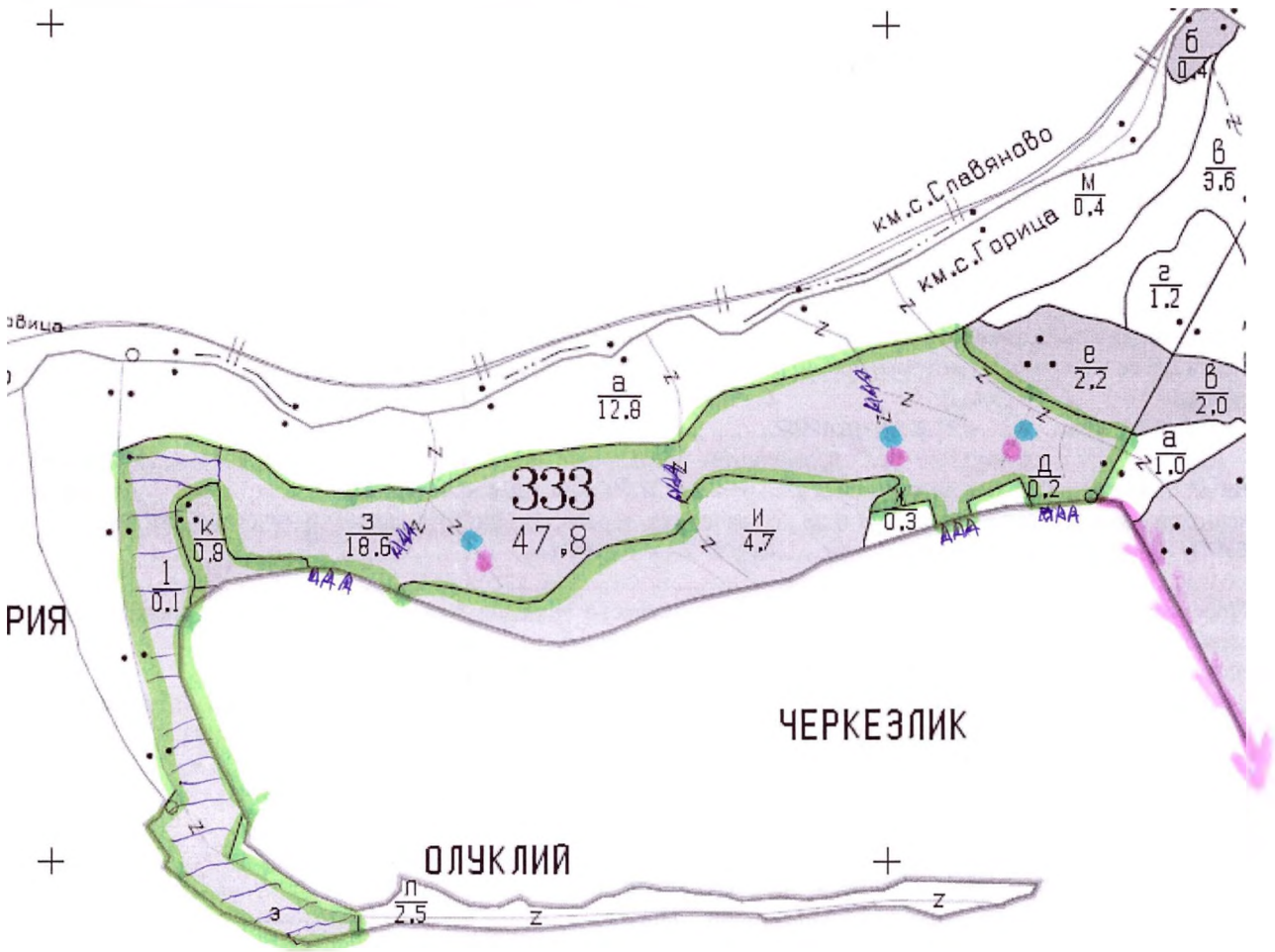
За добив на дървесина от отдел *333* ..... подотдел *3* .....

На ТП ДГС/ДДС/УОГС „*Горичи Лом*“ ..... /попълва се само за държавни гори/

Община *Пазарджик* .....; Землище *с. Горичица* .....

имот с (кадастрален идентификатор/КВС) № ..... /попълва се само за недържавни гори/

**I. Схема за добива на дървесина от насаждението**



**Легенда:**

- ± ± ± ± проектирани коларски вр. извозни пътища
- съществуващи извозни пътища
- съществуващ автомобилен път
- просека
- Г С М Г С М

*||| - не освоен газос*  
*→ → → - посока на извоз*

- » » » проектирани тракторни вр. извозни пътища
- ▲ ▲ ▲ временен склад
- xxxxxx трасе на въжена линия
- =+=+= проектиран автомобилен път
- *Масло за отпадци*

На схемата задължително се нанасят контурите на насаждението/имота, съществуващите и проектирани временни горски пътища, просеките, просеките за въжени линии, извозни пътища, временни складове както и връзката им със съществуващата автомобилна пътна мрежа.



**II. Характеристика на насаждението**

1. Вид на сечта *последично-котловинна* / интензивност .....%
- Втори вид сеч ..... / интензивност .....%
2. Площ на подотдела *18.6* ха Размер на сечището..... ха
3. Състав по план/програма *ц.г.р. 3*....., действителен *ц.г.р. кл., п.в. г.в. е.л.п., б.г.с*
4. Запас на 1 ха: с клонови *23.9* куб.м/ха, без клонови *1.16* куб. м/ха.
5. Среден наклон на терена *13*.....градуса.
6. Очакван добив от маркираната дървесина ..... *63.3*.....лежаща маса, куб.м.

| дърв. вид категория | <i>ц.г.р.</i> |           |          |          |          |          | дърв. вид категория | <i>ц.г.р. кл., п.в. г.в. е.л.п., б.г.с</i> |            |           |           |           |           | вършина |
|---------------------|---------------|-----------|----------|----------|----------|----------|---------------------|--------------------------------------------|------------|-----------|-----------|-----------|-----------|---------|
|                     | <i>ц</i>      | <i>г</i>  | <i>к</i> | <i>п</i> | <i>е</i> | <i>с</i> |                     | <i>ц</i>                                   | <i>г</i>   | <i>к</i>  | <i>п</i>  | <i>е</i>  | <i>с</i>  |         |
| едра                | <i>123</i>    | <i>42</i> | <i>2</i> | <i>4</i> | <i>0</i> | <i>0</i> | дребна              | <i>0</i>                                   | <i>1</i>   | <i>0</i>  | <i>0</i>  | <i>0</i>  | <i>0</i>  | 106     |
| средна              | <i>9</i>      | <i>41</i> | <i>2</i> | <i>1</i> | <i>0</i> | <i>1</i> | дърва               | <i>151</i>                                 | <i>185</i> | <i>35</i> | <i>10</i> | <i>10</i> | <i>16</i> |         |

7. Наличие и характеристика на подраства преди сечта (състав, възраст, средна височина, % на покритие) .....
8. Средно извозно разстояние *1.50*.....;
9. Други характеристики на насаждението (токовища, сватбовища, надлесни дървета, сервитути, защитени територии, Natura 2000, защитени видове описани в доклада за гори с висока консервационна стойност, мъртва дървесина, вододейни зони, биологично разнообразие и др.)  
*Извън Natura 2000, ГРКС*

**III. Технологични указания и параметри на технологичната инфраструктура**

1. Дървесината в насаждението да се добива при спазване на технологичната схема по т. I
2. Сечта ще се извършва с (моторен трион, ръчно, машини; кастренето на отсечените стъбла се извършва: в сечище, на временен склад) *с моторен трион, кастренето ще се извършва в сечището*
3. Извозът от сечището до временните складове ще се осъществява *с шиболтиска табла или специализирана горска техника*..... на (цели стъбла, дълги/къси секции, сортименти, чипс и др.; с влачене по терена, изцяло натоварени) *цели стъбла дълги/къси секции и сортименти*
4. Проектирани нови горски автомобилни пътища съгласно Наредба 5 за строителството в горските територии без промяна на предназначението им: дължина .....м. широчина .....м.
5. Изграждане/ремонт на временни извозни горски пътища (вярното се подчертава):
  - 5.1. Тракторни – допустимо разстояние между тях .....м (не по-малко от 40 м), дължина .....м, широчина 4 м.
  - 5.2. Коларски - разстояние между тях.....м (не по-малко от 40 м), дължина .....м, широчина ... м
6. Просеки за въжени линии: ..... бр.  
допустимо разстояние между просеките ..... м., дължина ..... м., широчина ..... м.
7. Направа на просеки .....бр.  
допустимо разстояние между тях .....м., дължина ..... м., широчина ..... м.
8. Изграждане на нови временни складове (бр., площ в ха) .....
9. Мерки за опазване на оставащите на корен дървета, подраства, младияка и почвата *да се запазва пасеката на младияк*
10. Начини на почистване на сечището *равномерно разчистване на вършичката*
11. Материалите ще се извозят до временен склад.....  
когато мястото на временния склад няма данни, позволяващи точното му определяне или попада извън мащаба на схемата по т. I, се посочват географските му координати в градуси, минути и секунди.
12. Други указания: *да се изнасят битовите отпадъци от сечището извън горските територии на определени места.*  
Да се изнасят битовите отпадъци от сечището извън горските територии на определените за това места.
13. Всички операции по подготвителните и основните работи да се извършват съгласно изискванията на Правилника за здравословни и безопасни условия на труд в горите и правилата за противопожарна безопасност в горите.

Изготвил: *Николай Тодоров* /чл.59 от ЗЗД/ ..... /подпис, име и фамилия/  
 дата: *03.07.21г.*  
 Място на издаване: *Попово*  
 № и дата на удостоверение за упражняване на лесовъдска практика: *7064/*.....  
**ЗАПОЗНАТ** с технологичния план: ..... /попълва се след издаването на позволителното за сеч/  
 Лицето по чл. 108, ал. 2 от ЗГ, на което е издадено позволително за сеч № .....  
 /трите имена, подпис, дата - /  
 № и дата на удостоверение за упражняване на лесовъдска практика: .....

Одобрил:.....

.....

/име, фамилия и подпис:/: .....

дата:.....Г.,

№ и дата на удостоверение за упражняване на лесовъдска практика: .....

Утвърдил:.....

.....

име, фамилия, /подпис: .....

/попълва се само в случаите на чл. 53, ал. 4 от НСГ/

дата:.....Г.,

№ и дата на удостоверение за упражняване на лесовъдска практика: .....

**ТЕХНОЛОГИЧЕН ПЛАН № ....**

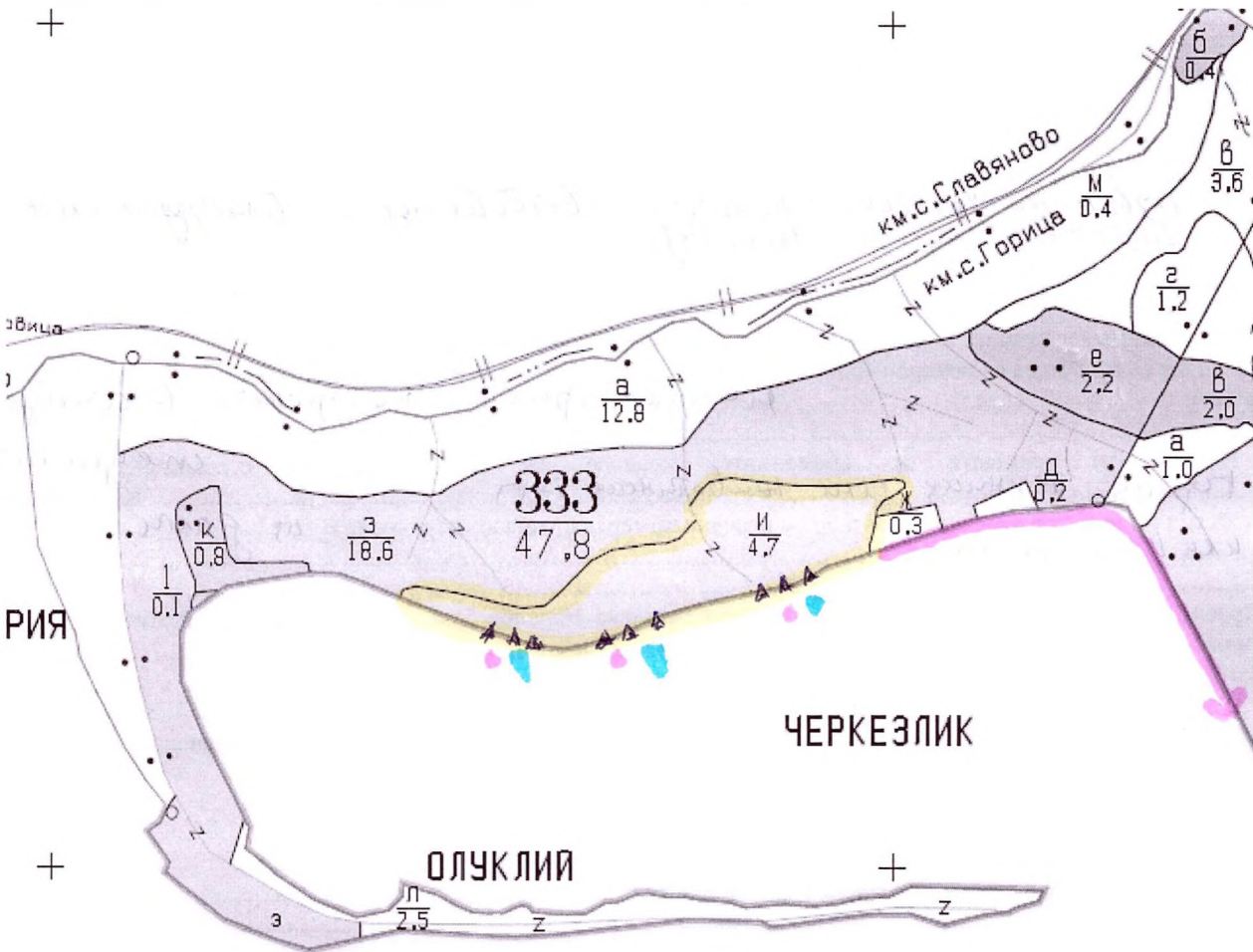
За добив на дървесина от отдел..... <sup>333</sup>..... подотдел..... <sup>21</sup>.....

На ТП ДГС/ДЛС/УОГС..... <sup>Селски Ком</sup>..... /попълва се само за държавни гори/

Община..... <sup>Попово</sup>.....; Землище..... <sup>Горичи</sup>.....;

имот с (кадастрален идентификатор/КВС) №....., /попълва се само за недържавни гори/

**I. Схема за добива на дървесина от насаждението**



**Легенда:**

±±±± проектирани коларски вр. извозни пътища

----- съществуващи извозни пътища

===== съществуващ автомобилен път

~~~~~ просека

..... геод.

»»»» проектирани тракторни вр. извозни пътища

▲▲▲ временен склад

xxxxxx трасе на въжена линия

==+== проектиран автомобилен път

..... места за временни складове

..... граници

На схемата задължително се нанасят контурите на насаждението/имота, съществуващите и проектирани временни горски пътища, просеките, просеките за въжени линии, извозни пътища, временни складове както и връзката им със съществуващата автомобилна пътна мрежа.

II. Характеристика на насаждението

1. Вид на сечта *продирка 15* / интензивност *15%*
 Втори вид сеч / интензивност%
 2. Площ на подотдела *4.7* ха Размер на сечището *4.7* ха
 3. Състав по план/програма *ср.ч.; гор.3; н.я.с.2; кл.1*, действителен *ср.ч.; гор.п.я.с.; кл.; м.с.с.; ср.*
 4. Запас на 1 ха: с клони *273* куб.м/ха, без клони *206* куб. м/ха.
 5. Среден наклон на терена *7* градуса.
 6. Очакван добив от маркираната дървесина *189* лежаша маса, куб.м.

| дърв. вид категория | дърв. вид категория | | | | | дърв. вид категория | | | | | ср.; гор.; н.я.с.; кл.; м.с.с.; ср. | ср.; гор.; н.я.с.; кл.; м.с.с.; ср. | |
|---------------------|---------------------|------|--------|-----|--------|---------------------|------|--------|-----|--------|-------------------------------------|-------------------------------------|---------|
| | ср.ч. | гор. | н.я.с. | кел | м.с.с. | ср.ч. | гор. | н.я.с. | кел | м.с.с. | | | |
| едра | 12 | 2 | 16 | 1 | - | дребна | - | 0 | 0 | 0 | - | - | вършина |
| средна | 4 | 7 | 10 | 3 | - | дърва | 28 | 30 | 34 | 33 | 27 | 7 | |

7. Наличие и характеристика на подраства преди сечта (състав, възраст, средна височина, % на покритие)

8. Средно извозно разстояние *100*;
 9. Други характеристики на насаждението (токовица, сватбовица, надлесни дървета, сервитути, защитени територии, Натура 2000, защитени видове описани в доклада за гори с висока консервационна стойност, мъртва дървесина, вододайни зони, биологично разнообразие и др.)

извозка на ср.ч. 2000; м.с.с. сватбовица на Благороден елит; изготвено на м.с.с. в сечта

III. Технологични указания и параметри на технологичната инфраструктура

1. Дървесината в насаждението да се добива при спазване на технологичната схема по т. I
 2. Сечта ще се извършва с (моторен трион, ръчно, машини; кастренето на отсечените стъбла се извършва: в сечище, на временен склад) *моторен трион кастренето в сечището*

3. Извозът от сечището до временните складове ще се осъществява с *специализирани горски машини или живилни ТЯВ* на (цели стъбла, дълги/къси секции, сортименти, чипс и др.; с влачене по терена, изцяло натоварени) *на дълги или къси секции*

4. Проектирани нови горски автомобилни пътища съгласно Наредба 5 за строителството в горските територии без промяна на предназначението им: дължинам. широчинам.

5. Изграждане/ремонт на временни извозни горски пътища (вярното се подчертава):

- 5.1. Тракторни – допустимо разстояние между тяхм (не по-малко от 40 м), дължинам, широчина 4 м.
 5.2. Коларски - разстояние между тях.....м (не по-малко от 40 м), дължинам, широчина ... м

6. Просеки за въжени линии: бр.

допустимо разстояние между просеките м., дължина м., широчина м.

7. Направа на просекибр.

допустимо разстояние между тяхм., дължинам., широчина м.

8. Изграждане на нови временни складове (бр., площ в ха)

9. Мерки за опазване на оставащите на корен дървета, подраства, младиняка и почвата

10. Начини на почистване на сечището *равномерно разхвърляне по цялата площ*

11. Материалите ще се извозят до временен склад..... когато мястото на временния склад няма данни, позволяващи точното му определяне или попада извън мащаба на схемата по т. I, се посочват географските му координати в градуси, минути и секунди.

12. Други указания: *да се изнасят битовите отпадъци от сечището на определени места*

Да се изнасят битовите отпадъци от сечището извън горските територии на определените за това места.

13. Всички операции по подготвителните и основните работи да се извършват съгласно изискванията на Правилника за здравословни и безопасни условия на труд в горите и правилата за противопожарна безопасност в горите.

Изготвил: *Николай Тодоров* чл.59 от ЗЗЛД /подпис, име и фамилия/

дата: *03.04.2024*
 Място на издаване: *Попово*

№ и дата на удостоверение за упражняване на лесовъдска практика: *4864*

ЗАПОЗНАТ с технологичния план:/попълва се след издаването на позволителното за сеч/
 Лицето по чл. 108, ал. 2 от ЗГ, на което е издадено позволително за сеч №

/ трите имена, подпис, дата - /

№ и дата на удостоверение за упражняване на лесовъдска практика:

Одобрил:.....

Утвърдил:.....

/име, фамилия и подпис:/.....

име, фамилия, /подпис:.....

/попълва се само в случаите на чл. 53, ал. 4 от НСГ/

дата:.....Г.,

дата:.....Г.,

№ и дата на удостоверение за упражняване на лесовъдска практика:

№ и дата на удостоверение за упражняване на лесовъдска практика:

ТЕХНОЛОГИЧЕН ПЛАН №

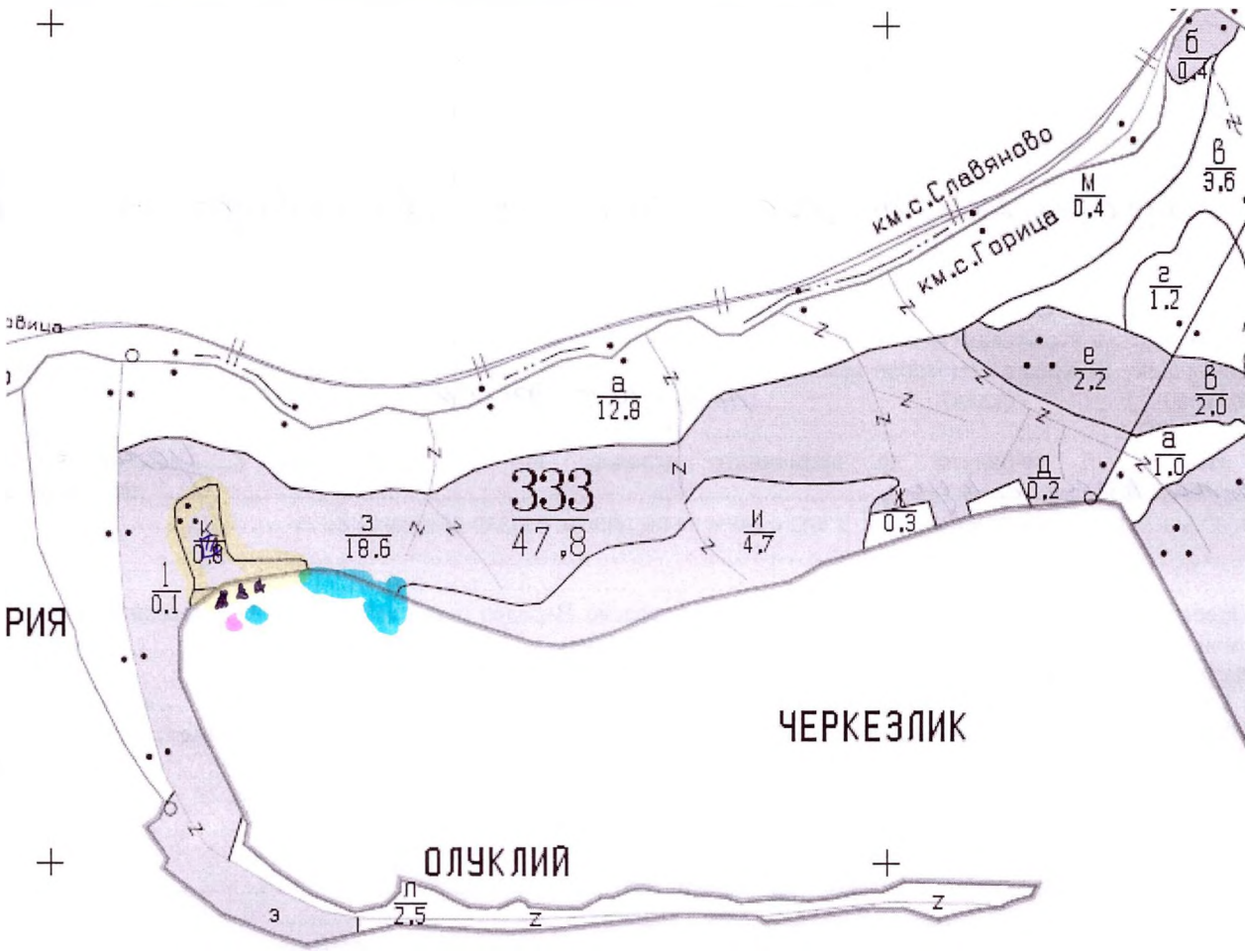
За добив на дървесина от отдел ³³³.....подотдел ^к.....

На ТП ДГС/ДДС/УОГС...../попълва се само за държавни гори/

Община ^{Поморие}.....; Землище ^{с. Горича}.....;

имот с (кадастрален идентификатор/КВС) №...../попълва се само за недържавни гори/

I. Схема за добив на дървесина от насаждението



Легенда:

- ±±±±± проектирани коларски вр. извозни пътища
- съществуващи извозни пътища
- ===== съществуващ автомобилен път
- ~~~~~ просека
- ГСМ

- пробите на дървесина
- »»»»» проектирани тракторни вр. извозни пътища
- ▲▲▲▲▲ временен склад
- xxxxxxx трасе на въжена линия
- ==+==+== проектиран автомобилен път
- извозна отсечка
- връзка

На схемата задължително се нанасят контурите на насаждението/имота, съществуващите и проектирани временни горски пътища, просеките, просеките за въжени линии, извозни пътища, временни складове както и връзката им със съществуващата автомобилна пътна мрежа.

II. Характеристика на насаждението

1. Вид на сечта Голма / интензивност %
 Втори вид сеч / интензивност %
 2. Площ на подотдела 0.8 ха Размер на сечището 0.8 ха
 3. Състав по план/програма Ак 10, действителен Ак
 4. Запас на 1 ха: с клонови 175 куб. м/ха , без клонови 160 куб. м/ха.
 5. Среден наклон на терена 6 градуса.
 6. Очакван добив от маркираната дървесина 149 лежаща маса, куб. м.

| | | | | | | | | | | | | | | | | | | | | | | |
|---------------------|-----------|--|--|--|--|---------------------|------------|--|--|--|--|--|--|--|--|--|--|--|--|--|---------|-----------|
| дърв. вид категория | <u>Ак</u> | | | | | дърв. вид категория | <u>Ак</u> | | | | | | | | | | | | | | | |
| едра | <u>24</u> | | | | | дребна | <u>-</u> | | | | | | | | | | | | | | вършина | <u>18</u> |
| средна | <u>9</u> | | | | | дърва | <u>116</u> | | | | | | | | | | | | | | | |

7. Наличие и характеристика на подраства преди сечта (състав, възраст, средна височина, % на покритие)

8. Средно извозно разстояние 50
 9. Други характеристики на насаждението (токовища, сватбовища, надлесни дървета, сервитути, защитени територии, Натура 2000, защитени видове описани в доклада за гори с висока консервационна стойност, мъртва дървесина, вододайни зони, биологично разнообразие и др.)
 извак на Натура 2000: каменно сватбовище на Вл. Ел.

III. Технологични указания и параметри на технологичната инфраструктура

1. Дървесината в насаждението да се добива при спазване на технологичната схема по т. I
 2. Сечта ще се извършва с (моторен трион, ръчно, машини; кастренето на отсечените стъбла се извършва: в сечище, на временен склад) моторен трион
 3. Извозът от сечището до временните складове ще се осъществява с цели стъбла на (цели стъбла, дълги/къси секции, сортименти, чипс и др.; с влачене по терена, изцяло натоварени)
 4. Проектирани нови горски автомобилни пътища съгласно Наредба 5 за строителството в горските територии без промяна на предназначението им: дължина м. широчина м.
 5. Изграждане/ремонт на временни извозни горски пътища (вярното се подчертава):
 5.1. Тракторни – допустимо разстояние между тях м (не по-малко от 40 м), дължина м, широчина 4 м.
 5.2. Коларски - разстояние между тях м (не по-малко от 40 м), дължина м, широчина м
 6. Просеки за въжени линии: бр.
 допустимо разстояние между просеките м., дължина м., широчина м.
 7. Направа на просеки бр.
 допустимо разстояние между тях м., дължина м., широчина м.
 8. Изграждане на нови временни складове (бр., площ в ха)
 9. Мерки за опазване на оставащите на корен дървета, подраства, младияка и почвата
 10. Начини на почистване на сечището разхлабяване на цялата площ
 11. Материалите ще се извозят до временен склад
 когато мястото на временния склад няма данни, позволяващи точното му определяне или попада извън машаба на схемата по т. I, се посочват географските му координати в градуси, минути и секунди.
 12. Други указания: да се изнесат битовите отпадъци от сечището извън горските територии на определените за това места
 Да се изнесат битовите отпадъци от сечището извън горските територии на определените за това места.
 13. Всички операции по подготвителните и основните работи да се извършват съгласно изискванията на Правилника за здравословни и безопасни условия на труд в горите и правилата за противопожарна безопасност в горите.

Изготвил: Николай Тодоров /подпис, име и фамилия/

дата: 02.07.2024 чл. 59 от ЗЗЛД

Място на издаване: Пловдив
 № и дата на удостоверение за упражняване на лесовъдска практика: 7864

ЗАПОЗНАТ с технологичния план: /попълва се след издаването на позволителното за сеч/
 Лицето по чл. 108, ал. 2 от ЗГ, на което е издадено позволително за сеч №
 Николай Тодоров трите имена, подпис, дата - 02.07.2024
 № и дата на удостоверение за упражняване на лесовъдска практика: 7864